

## LA PETITE ÉGLISE

Paroles : Charles Fallot, musique : Paul Delmet, 1902  
Il est dit que l'auteur de cette chanson a trouvé, à Courgent, l'inspiration pour en écrire les paroles.

Je sais une église au fond d'un hameau  
Dont le fin clocher se mire dans l'eau  
Dans l'eau pure d'une rivière.  
Et souvent, lassé, quand tombe la nuit,  
J'y viens à pas lents bien loin de tous bruits  
Faire une prière.

Des volubilis en cachent l'entrée.  
Il faut dans les fleurs faire une trouée  
Pour venir prier en lieu saint.  
Un calme imposant en saisit tout l'être  
Avec le printemps un parfum pénètre,  
Muguet et jasmin.

Des oiseaux parfois bâtissent leur nid  
Sur la croix de bronze où Jésus souffrit.  
Le vieux curé les laisse faire.  
Il dit que leur chant est l'hymne divin  
Qui monte des coeurs en le clair matin  
Vers Dieu notre Père.

Je sais une église au fond d'un hameau  
Dont le fin clocher se mire dans l'eau  
Dans l'eau pure d'une rivière.  
Lorsque je suis las du monde et du bruit,  
J'y vais à pas lents quand tombe la nuit  
Faire une prière.



Eglise Sainte-Clotilde

Regard sur le patrimoine rural



Entrée sud du château

### SOYEZ RESPECTUEUX DES RECOMMANDATIONS DU RANDONNEUR

« Le randonneur ne laisse derrière lui, que la trace de ses semelles »

- Avant de partir seul, signaler son itinéraire à une tierce personne
    - Se renseigner sur les périodes de chasse
    - Tenir les chiens en laisse
    - Ne rien jeter, emporter ses déchets
    - Ne pas allumer de feu
    - Respecter les propriétés privées
  - Respecter la faune et la flore en les observant uniquement et rester silencieux et discret
  - Rester prudent lors de franchissements d'axes routiers
  - Observer en tout lieu et toute circonstance le Code de la Route
  - En vélo : porter un casque et dépasser avec précaution
- les randonneurs pédestres et équestres qui restent toujours prioritaires

### EN CAS D'ACCIDENT

Prévenir les secours, dès que possible :

- 112 : N° d'urgence européen (24h / 24)
- 15 : SAMU - 17 : Gendarmerie - 18 : Pompiers

**POUR TOUT RENSEIGNEMENT**  
OFFICE DE TOURISME DU PAYS HOUDANAIS  
4, Place de la Tour - 78550 HOUDAN  
Tél. 01 30 59 53 86 - Mél : [otph@cc-payshoudanais.fr](mailto:otph@cc-payshoudanais.fr)  
Site : [www.cc-payshoudanais.fr](http://www.cc-payshoudanais.fr)



Retrouvez le patrimoine naturel, culturel, architectural  
ou encore les artistes, artisans et producteurs locaux  
dans notre guide touristique.

Signalez-nous au plus vite toute difficulté majeure  
rencontrée sur le parcours.



GR Pays des Yvelines

## Champs et Chanson



Vallée de la Vaucouleurs  
**COURGENT**



5,3 km - 1h45 (sur la base de 3km/h)

Parking : à proximité de l'église  
Sainte-Clotilde

(1) Randonnée à vélo plutôt adaptée aux adultes



Moulin de la Planche

1 Dos au parking, près de l'église Sainte-Clotilde, partir sur la droite, franchir le pont sur la Vaucouleurs et suivre la route jusqu'au cimetière (tombes des aviateurs britanniques). Poursuivre un peu plus haut pour découvrir la stèle. Revenir sur vos pas et emprunter le deuxième chemin à gauche, le GR de Pays des Yvelines. En haut de la côte, prendre tout droit le chemin herbu. A l'intersection des chemins, tourner à droite puis, prendre à l'intersection suivante le chemin à gauche (bordé de lignes électriques).


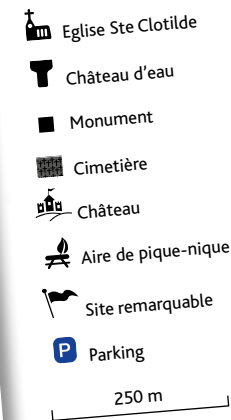
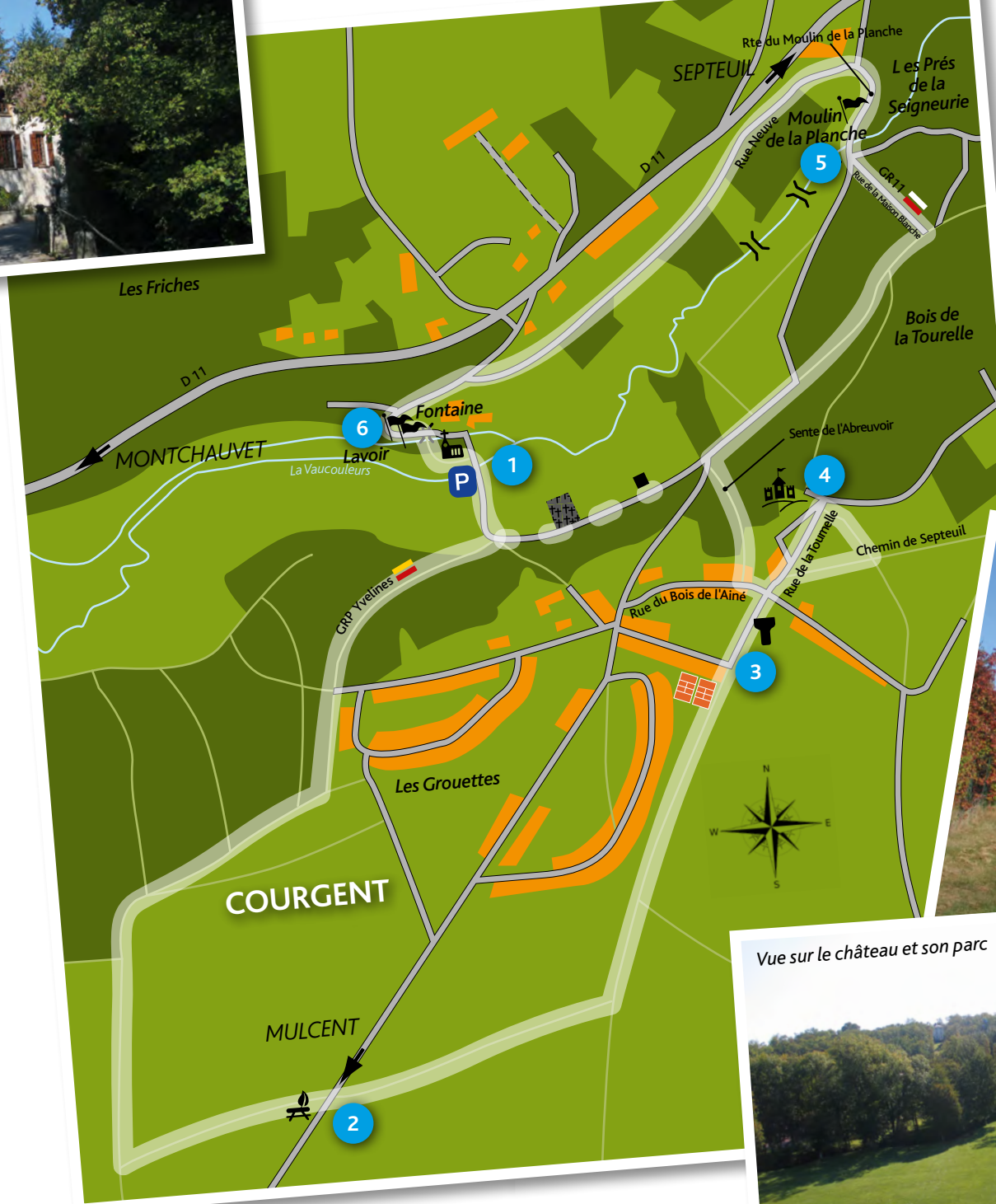
2 A la traversée de la route Courgent - Mulcent, se trouve une aire de pique-nique. Poursuivre tout droit. Au croisement des chemins, tourner à gauche en direction du château d'eau.

3 Passer devant le château d'eau et poursuivre jusqu'au carrefour. Traverser pour prendre en face la rue de la Tournelle puis, à droite le chemin de Septeuil. Tourner à gauche au premier chemin.

4 Au bout, continuer à gauche (en face, la grille du château de la Tournelle). Prendre à gauche et tourner à droite dans la rue du Bois l'Ainé puis, emprunter le premier chemin à droite, la sente de l'Abreuvoir. Avancer jusqu'à la route et prendre à droite (admirer le château sur la droite). Poursuivre sur la route et emprunter le premier chemin à droite jusqu'à la première rue à gauche, la rue de la Maison Blanche.

5 A l'extrémité de la rue, poursuivre à droite la route du Moulin de la Planche (le moulin vous fait face) et prendre la première rue à gauche, la rue Neuve. Sur les hauteurs de celle-ci, observer la vue sur le château de la Tournelle, son parc et la Vaucouleurs. Au bout de la rue, prendre à gauche.

6 En bas, à droite, passer sur le petit pont, admirer le lavoir, la fontaine Sainte-Clotilde et l'église Sainte-Clotilde, qui inspira Paul Delmet pour sa chanson où il dit « Je sais une église au fond d'un hameau dont le fin clocher se mire dans l'eau d'une rivière ». Rejoindre le parking.



Vue sur le château d'eau



Vue sur le château et son parc