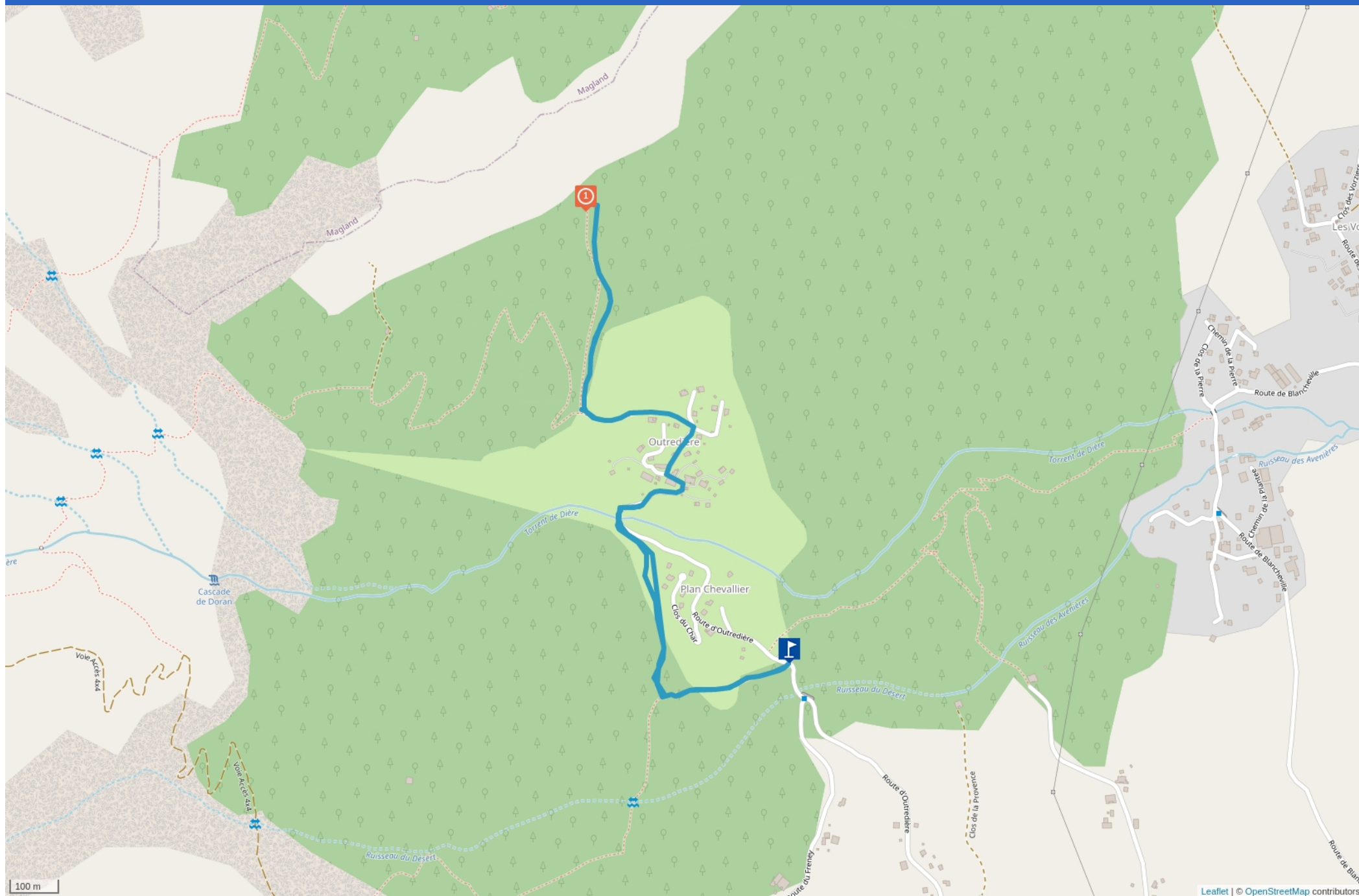


SENTIER PÉDESTRE : LA PIERRE À VOIX



Cet itinéraire vous est fourni à titre indicatif. Cirkwi ne certifie pas la fiabilité des informations contenues dans les textes, cartes ou photos de cet itinéraire. Retrouvez plus d'infos sur www.cirkwi.com

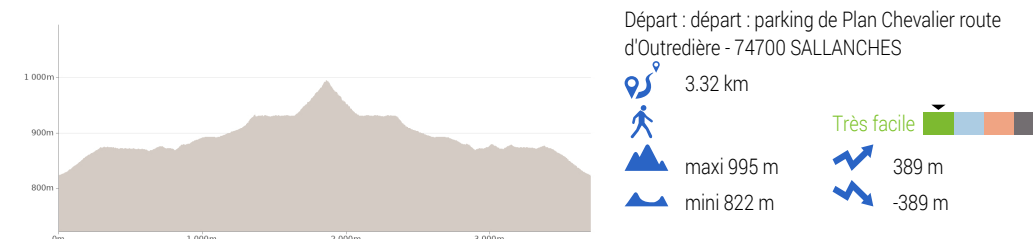


Mise à jour le 17/02/24 par Sallanches TOURISME et généré par www.cirkwi.com

sentier pédestre : la Pierre à Voix

Proposé par :
Sallanches TOURISME

"Ce PDF a été généré à partir de Cirkwi, la plateforme de partage d'activités touristiques qui vous fait voyager"www.cirkwi.com/circuit/46715



Petite balade agréable sur le côteau, passant par le hameau d'Outredière, pour aller découvrir cette fameuse Pierre à Voix, source de nombreuses légendes, ou aussi aller grimper pour les férus d'escalade. C'est un petit crochet sur le sentier du Gypaète.

Pour les grimpeurs : entre 25 et 50 voies, du 4c au 7b Hauteur max : 45 m max.

Rocher : calcaire, Profil : vertical. Type de prises : réglettes, à plats.

Voies courtes sur réglettes en face nord. Voies longues en face sud avec beaucoup d'aplats peu adhérents en bas et un rocher très adhérent et sculpté dans le haut. Sèche assez vite.

COMPLÉMENTS D'ACCUEIL

Partez en randonnée en toute sécurité !

Cet itinéraire vous est fourni à titre indicatif. Cirkwi ne certifie pas la fiabilité des informations contenues dans les textes, cartes ou photos de cet itinéraire. Retrouvez plus d'infos sur www.cirkwi.com

Le temps de marche est approximatif et ne tient pas compte des temps de pause.

Le descriptif topo/pas à pas vous guide globalement mais ne se substitue pas à une carte de randonnées au 1/25000 ou autres topoguides disponibles dans notre office de tourisme !

A Sallanches, notre Bureau des Guides & Accompagnateurs propose également un large choix de sorties accompagnées par des professionnels de la montagne vous apportant une expertise complète sur l'environnement et la nature alpine, renseignez vous à l'office de tourisme pour vous inscrire.

Quelle que soit votre randonnée, consultez la météo avant de partir. Pensez à prendre dans votre sac à dos des barres de céréales, de l'eau en quantité suffisante, des lunettes de soleil, de la crème solaire, une casquette ou chapeau, une petite trousse à pharmacie, ainsi que des vêtements adaptés à votre sortie en fonction de la saison et de la météo annoncée.

COMPLÉMENTS DE LOCALISATION

- sur place : petit parking Plan Chevalier, gratuit.

NATURE DU TERRAIN

Terre
Gravillons
Non adapté aux poussettes

CONTACT

Téléphone : 04 50 58 04 25

Email : tourisme@sallanches.com

Site web : <http://www.sallanchesmontblanc.com>

Facebook : <https://www.facebook.com/SallanchesMontBlanc>

PÉRIODE D'OUVERTURE

Toute l'année.

Terrain pouvant être boueux et glissant par temps pluvieux ou neigeux.

Sous réserve de conditions d'enneigement et météorologiques favorables.

TOPO/PAS À PAS

Départ : parking de Plan Chevalier

1. du parking vous pouvez soit suivre la route, soit emprunter le chemin forestier du Gypaète qui rejoindra la route un peu plus loin.
2. continuez la route qui mène au village d'Outredière (889 m).
3. Au village, suivez le panneau qui indique Doran par le sentier du Gypaète.
4. Juste avant de prendre le sentier sur la gauche, admirez la vue de la Pierre à Voix au loin.
5. Suivez le sentier à gauche avec les petits panneaux.
6. Vous arriverez à une bifurcation, au lieu dit "les Pendants", où il faudra quitter le sentier du Gypaète pour suivre celui de la Pierre à Voix qui se trouve désormais à 10 min.



Mise à jour le 17/02/24 par Sallanches TOURISME et généré par www.cirkwi.com

7. Vous atteignez votre but au pied de ce fameux monolithe calcaire, qui peut être escaladé sur sa face sud-est ou gravit par l'arrière en varappe.

ENVIRONNEMENTS

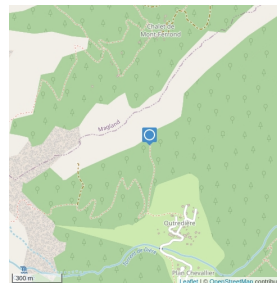

En forêt
Vue montagne
En montagne
Vue panoramique
Vue cascade

1

départ : parking de Plan Chevalier route d'Outredière - 74700
SALLANCHES - Altitude : 820m

Point d'intérêt naturel

© Wendy Coulon



La Pierre à Voix

La Pierre à Voix est un site naturel de type monolithe calcaire, que l'on peut apercevoir dépasser de la forêt depuis Sallanches.

Accès depuis le hameau d'Outredière par le fameux sentier du Gypaète qui mène au verdoyant alpage de Doran.

Son nom, comme beaucoup le croit, ne vient pas du fait que le lieu serait propice à l'écho mais de son nom patois, la Pierre Avouille soit la Pierre Aiguille.

C'est aussi un lieu très prisé des grimpeurs ; En effet ce monolithe comporte :

- entre 25 et 50 voies,
- du 4c au 7b
- il culmine à 45 m de hauteur
- rocher : calcaire, Profil : vertical. Type de prises : réglettes, à plats.
- voies courtes sur réglettes en face nord
- voies longues en face sud avec beaucoup d'aplat peu adhérents en bas et un rocher très adhérent et sculpté dans le haut. Sèche assez vite.

CONSEILS ET SUGGESTIONS

Pour plus de détails techniques concernant l'accès, une fiche de randonnée "sentier pédestre : La Pierre à Voix" vous est proposée en pièce jointe.

CONTACT

Téléphone : 04 50 58 04 25

Email : tourisme@sallanches.com

Site web : <http://www.sallanchesmontblanc.com>

Facebook : <https://www.facebook.com/SallanchesMontBlanc>

PÉRIODE D'OUVERTURE

Du 15/04 au 15/10.

Selon conditions météo.

CONDITIONS D'ACCUEIL DES ANIMAUX

tenir les chiens en laisse.

