31 Le Monolithe

6,5 km | 200 m | 2 h 15 | 1688 m / 1520 m

Accès au départ

Aussois, Plan de la Croix.

Depuis Aussois, RD83 direction Sollières-Sardières jusqu'au parking de la Croix.

Scannez et suivez le parcours avec votre appli préférée



Une valeur sûre !

La senteur des pins et la couleur claire de la roche évoquent « le Sud ». On entendrait presque la guitare de Nino Ferrer. Sur ce rocher insolite, paradis des grimpeurs, aucun doute... on est bien à la transition entre Alpes du Nord et Alpes du Sud.

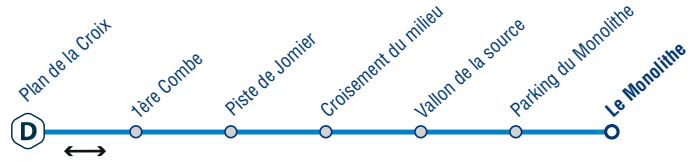

Au fil de la balade

Vous venez de choisir une valeur sûre de la Haute Maurienne Vanoise. Une de ces promenades qu'on n'oublie pas, surprenante, intime et rafraîchissante dans ces forêts d'adret. Souvent fréquentée par les vététistes, elle vous demandera un peu de vigilance pour partager l'espace avec les autres amoureux du site.

Vous êtes impatients d'entrer dans le Parc national de la Vanoise ? Voilà qui est fait ! Lorsque le Monolithe surgit au détour d'une clairière, laissez-vous surprendre par cette colonne de 93 mètres de haut, perdue au milieu de la forêt. Quel témoignage de l'érosion cette aiguille de cargneule ! Cette roche calcaire dolomitique compacte et dure a résisté au poids des ans ! Gravie pour la première fois en 1957 par Michel Paquier, c'est à son pied, le 26 juin 1965, que fut inauguré le Parc national de la Vanoise.

Un goûter bien mérité pour petits et grands vous offre une pause hors du temps.



Le Monolithe - J. Cathala, OT HMV