


# ÉGLISE DE LA BAUME

## NOTRE-DAME DE L'IMMACULÉE CONCEPTION

L'église, dédiée à l'Immaculée Conception ne passe pas inaperçue puisque de son rocher, elle domine la route reliant Thonon à Morzine. Si elle semble défier le temps, sa construction ne date pourtant que du XIX<sup>ème</sup> siècle : elle est même contemporaine à la scission du village avec le Biot, installée de l'autre côté de la Dranse qui creuse la vallée. Au Moyen Âge, contrairement au reste de la vallée qui appartient à l'abbaye d'Aulps, les différents hameaux sont la propriété des seigneurs d'Allinges. Il faut attendre la fin du XIV<sup>ème</sup> siècle pour que l'abbaye obtienne les droits sur les villages.

**La Baume devient paroisse indépendante du Biot en 1852**, quand le village du Biot émet le souhait de déplacer son église. A l'entrée de l'église, une plaque de marbre rappelle qu'elle fut «édifiée par le travail spontané de la population. Le révérend Nicolas-Marin Cathand, fut le premier curé de La Baume de 1852 à 1881.



### UN ORGUE CLASSÉ

L'église est dotée un orgue daté de 1872 qui peut fonctionner à l'aide d'une soufflerie mécanique.

**1872**  
Construction par la Société anonyme pour la fabrication d'orgues et harmoniums. (Merklin Paris).

**1941**  
Réparation suite à l'incendie par les établissements Michel Merklin & Kuhn.

**1985**  
1<sup>er</sup> avril : Orgue classé au titre des Monuments Historiques (Rapport technique : P Gueritey). Cet ensemble instrumental fait partie des 6 orgues classés en Haute-Savoie au titre des monuments historiques (Annecy, Rumilly, Salanches, La Roche sur Foron, Morzine, La Baume)



### LES CLOCHES


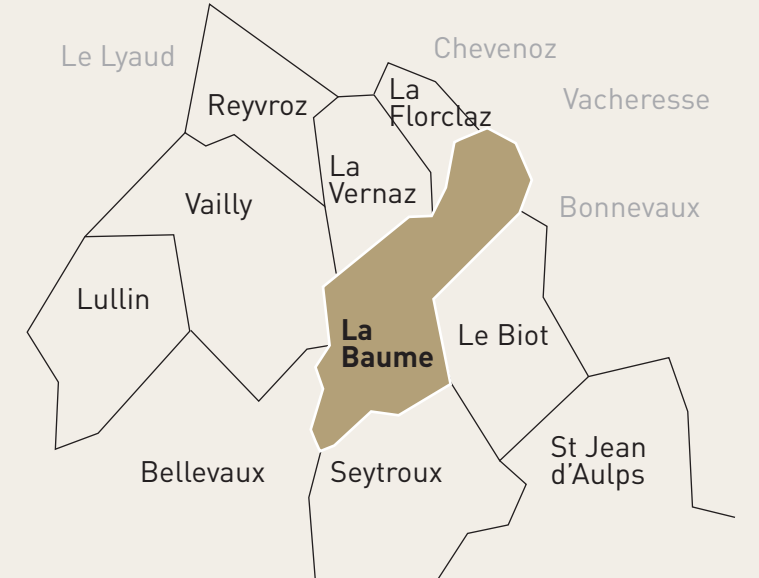
Nous sommes en 1940, le clocher est victime d'un incendie accidentel. Les quatre cloches, fondues dans les années 1860 n'ont pas été épargnées. Malgré les restrictions dues à la guerre, les paroissiens s'affairent pour redonner à la Baume son clocher et sa sonnerie.

### À découvrir aussi !



### LA COMMUNE DE LA BAUME

La commune de La Baume se situe sur un promontoire dominant la Dranse de Morzine. Baume signifie «grotte naturelle dans un rocher. Les habitants de La Baume se nomment les Baumais. Superficie : 17 km<sup>2</sup>




### LE MONT BILLIAT

Point culminant de La Baume à 1894 m. Accessible par les chalets de la Buchille par la vallée du Brevon.



### LE BARRAGE DU JOTTY

La construction d'un tel ouvrage entre 1948 et l'automne 1949 a nécessité une mobilisation locale très importante. Cet ouvrage qui mesure 53 mètres de haut (dont seuls 18 dépassent du terrain naturel) s'étend sur 120 mètres de large. Il alimente la centrale hydro-électrique de Bioge.



### PLUSIEURS CLOCHERS À TRAVERS LES ÂGES

**Le clocher primitif était à bulbe**  
En 1939, il fut détruit par un incendie et remplacé par une tour carré, jugée « sans grand caractère » par les auteurs du volume Histoire des communes savoyardes (1980). En 1991, le clocher fut reconstruit tel qu'à l'origine. L'édifice a été restaurée en 1940 par le peintre Modena et en 2003, il fut également redécoré et il a retrouvé sa splendeur.

### LA VIERGE À L'ENFANT

L'église possède une « Vierge à l'Enfant » sur l'autel latéral gauche, un thème récurrent en peinture et en sculpture religieuses, renvoyant à la Nativité du Christ et à la maternité de la Vierge Marie. Les fonds baptismaux sont composés d'une belle cuve en marbre, sur pied, de forme octogonale, surmontée d'une armoire en bois sculpté dont la jolie porte représente le baptême du Christ.



### CIRCUIT DU PATRIMOINE DE LA BAUME

