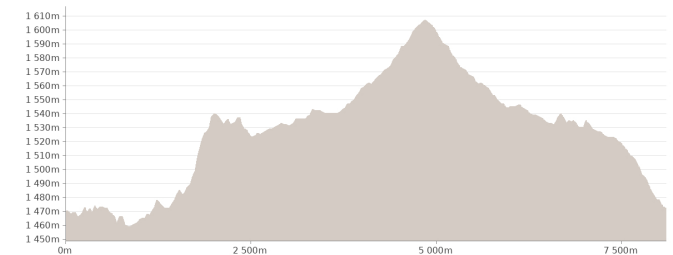
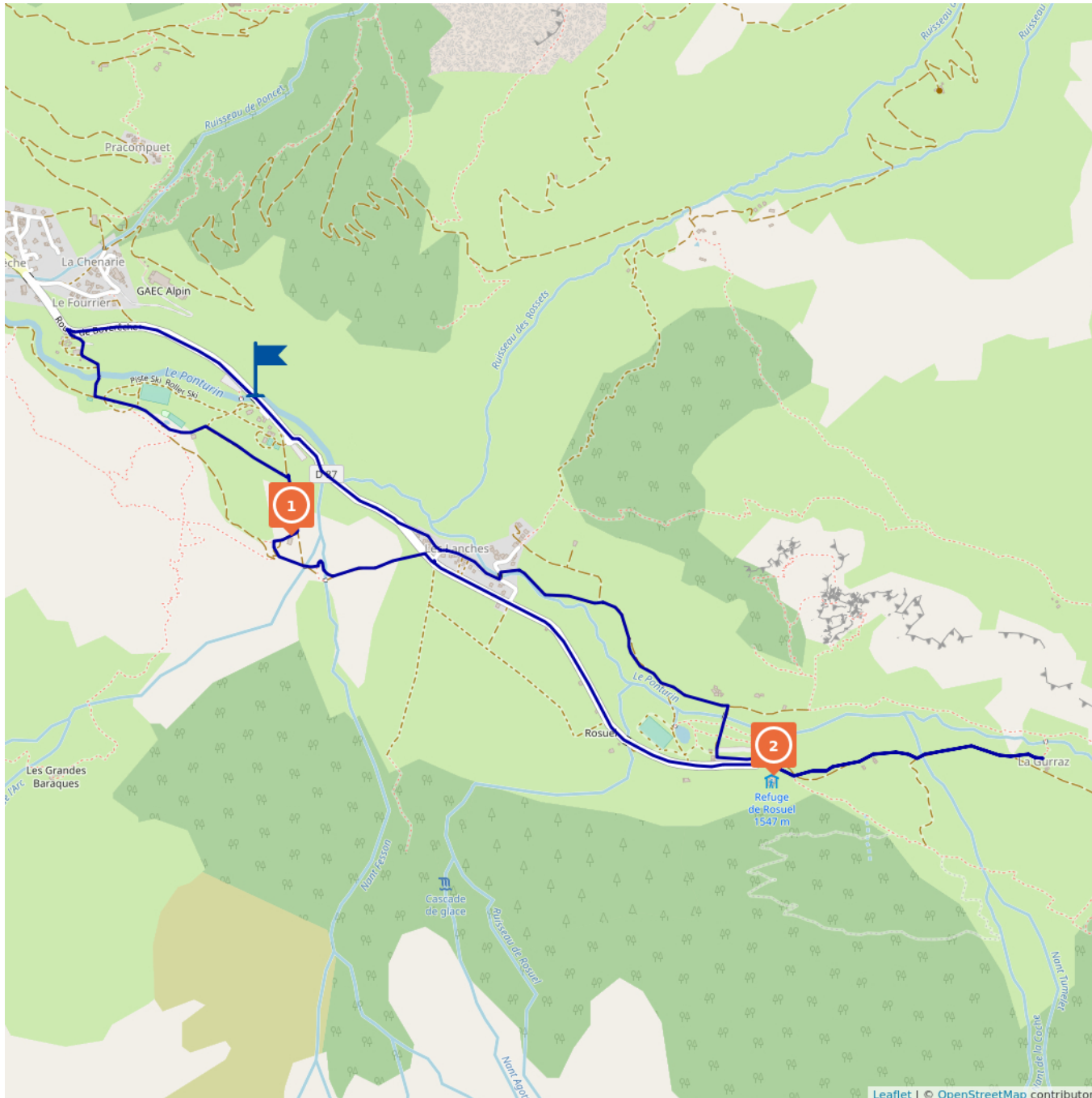


# Petit tour du vallon de Rosuel aux portes du parc national de la Vanoise



Ce circuit est composé de 2 points d'intérêt

Plan-bois est une grande forêt traversée de pistes-clairières. le sentier mène de montagnettes en alpages. A faire en famille.

Au dessus de Vallandry, prendre la route des espagnols sur quelques dizaines de mètres. Avant de rentrer dans la forêt grimper à droite pour rejoindre le parcours forestier à côté d'un bloc ératique (gros rocher laissé là par un glacier. Celui-ci est muni de 3 belles cupules pré-historiques datant d'au minimum 5 000 ans ! ). Ce sentier traverse une piste de ski et une piste pastorale pour entrevoir la clairière de la Maïtaz, avant Arc 1800. On retourne en forêt pour monter jusqu'à la clairière suivante : Praz-Pellier, (1 870 m) d'où le chemin revient au sud par la forêt jusqu'à la bergerie du Rey. (2 056 m) (attention : possible troupeaux et cheins de garde patous)  
La descente : chemin qui descend sous cette Bergerie et rejoint vers le sud la forêt de Plan-Peisey par le plan de l'ours. On arrive juste au dessus du Vieux-Plan.

**Contact** : Téléphone : 04 79 07 94 28 04 79 07 88 67 Email : [info@peisey-vallandry.com](mailto:info@peisey-vallandry.com) Site web : <http://www.peisey-vallandry.com> Facebook : <https://www.facebook.com/OTPeiseyVallandry/>



Proposé par : **Office de Tourisme de Peisey-Vallandry**

"Ce PDF a été généré à partir de Cirkwi, la plateforme de partage d'activités touristiques qui vous fait voyager"


[www.cirkwi.com/circuit/354059](http://www.cirkwi.com/circuit/354059)



1

**Pont Baudin Nancroix - 73210 PEISEY-VALLANDRY - Altitude : 1524m**

**Monuments et Architecture, Patrimoine industriel**



## Palais de la Mine

Les Monts d'Argent, tel était le nom de la commune de Peisey du XVIII<sup>e</sup> au XIX<sup>e</sup> s., témoignant l'importance des mines de plomb et d'argent.

Découvert en 1644, le filon de galène (sulfure de plomb argentifère), fut exploité jusqu'en 1866.

Pendant tout le 1<sup>er</sup> empire de 1802 à 1814, c'est à Peisey que siègeait l'Ecole Française des Mines.

Elle a formé 70 ingénieurs avant d'être transférée à Paris pour devenir l'Ecole Nationale Supérieure des Mines.

Situé à Pont-Baudin, le site des Monts d'Argent est doté d'un sentier muséographique le long duquel vous trouverez des panneaux de lecture vous expliquant l'histoire de l'exploitation de ces mines de plomb-argentifère, et l'importance qu'elles ont eue sur l'histoire de la vallée de Peisey-Nancroix.

En plein air, vous aurez la chance de voir les vestiges des diverses installations qui permettaient d'extraire, laver et fondre le minerai extrait notamment de la galerie de St-Victor, la tombe du chevalier Rosenberg qui est enterré

sur le site des mines, ainsi que le "Palais de la mine", en réalité une bâtisse où logeaient les élèves ingénieurs, situé au bout d'une magnifique allée de mélèzes, sur un site de 3 ha, dans un environnement naturel grandiose.

Le sentier muséographique est accessible librement toute l'année.

Les visites guidées sont proposées par l'association du palais de la mine.

En Juillet et en Août :

- Visites guidées des vestiges des installations industrielles, les techniques d'extraction et traitement du minerai :

- Animation enfants "les petits mineurs" : initiation à la géologie, découverte des roches, du minerai au métal

RESERVATIONS au 06 14 94 49 76.

Cet itinéraire vous est fourni à titre indicatif. Cirkwi ne certifie pas la fiabilité des informations contenues dans les textes, cartes ou photos de cet itinéraire. Retrouvez plus d'infos sur [www.cirkwi.com](http://www.cirkwi.com)



Mise à jour le 02/05/22 par Office de Tourisme de Peisey-Vallandry et généré par [www.cirkwi.com](http://www.cirkwi.com)

Du 8/07/2021 au 24/08/2021 sur réservation uniquement.

**Contact** : Téléphone : 06 14 94 49 76 Email : chantal.harvey@live.fr

**Période d'ouverture** : Toute l'année, tous les jours. Visites guidées de mai à novembre Visites libres le reste de l'année.

**Tarif(s)** : Gratuit pour les moins de 8 ans. La visite d'une partie du site est en accès libre et gratuit. Visites guidées - Adulte : 10 , Enfant (8/13 ans) : 6 , -de 8 ans : gratuit Géologie enfants "Les petits mineurs " : 18,50 .

**Conditions d'accueil des animaux** : Animaux acceptés mais tenus en laisse

2

Rosuel - 73210 PEISEY-NANCROIX - Altitude : 1566m

Restaurants, Brasserie



OT Peisey-Vallandry



office de tourisme de Peisey-Vallandry

<http://refuge-rosuel.vanoise.com/> Facebook : <https://www.facebook.com/lerefugederosuel>

**Période d'ouverture** : Du 01/06 au 30/09/2022, tous les jours. Dates à confirmer.

**Compléments d'accueil** : L'accès en fauteuil roulant se situe au rez de chaussée du refuge de Rosuel, la salle de restaurant est accessible via l'ascenseur situé sur la droite de l'entrée.

**Compléments de localisation** : En fond de vallée de Nancroix. Au refuge-porte de Rosuel.

## Bar et restaurant du Refuge de Rosuel

Bar restaurant à la porte du Parc national de la Vanoise : menu, carte, sandwiches, glaces, pâtisserie et spécialités savoyardes. Sur réservation de préférence en soirée.

Au départ de nombreuses randonnées, le refuge porte accueille tous les publics et les informe sur le Parc national de la Vanoise. Il est une étape du GR5. Vous pourrez manger à l'intérieur comme à l'extérieur sur une splendide terrasse en pleine nature.

Le midi : plat du jour, burger végétarien, tartes, salades, glaces et gâteaux.

Le soir : repas unique basé sur la demi-pension

**Contact** : Téléphone : 06 50 21 91 37 Email : [refuge.rosuel@vanoise-parcnational.fr](mailto:refuge.rosuel@vanoise-parcnational.fr) Site web :