

Boucle cyclo Cadet Brindas








Consultez ce circuit sur
votre ordinateur ou votre mobile
www.pit.tf/1/13916/fr



Cet itinéraire, au départ de Brindas, fait partie des 7 boucles proposées lors de la randonnée cyclotouriste "La Guignol des Vallons" en juin. Il traverse 8 des villages de la Communauté de Communes des Vallons du Lyonnais. Difficulté : Haute. 6 montées.
Attention cette boucle n'est pas balisée.

Style du circuit : **Randonnée**

Difficulté :  **0h 0m**

Distance :  **143.2 km**  840 m  2979 m
 288 m  -2961 m

1 47 Montée de la Bemade, 69126 Brindas, France | Kilomètre : 0.0 | Altitude : 309

Brindas - Départ de la salle des fêtes

2 49 route de la croix du Ban, 69290 Pollionnay, France | Kilomètre : 11.2 | Altitude : 425

La safranière des Monts du Lyonnais



Monsieur et Madame Marignier vous invite à découvrir le safran et vous proposent à la vente cette épice en filament et différents produits dérivés comme les confitures et le sirop. Visite possible de la safranière à la floraison en automne.

3 D113, 69510 Yzeron, France | Kilomètre : 27.5 | Altitude : 724

Lac du Ronzey



Plan d'eau de 3 hectares. Pêche, animations de mai à septembre : buvette, pédalos, jeux pour enfants, espace pique-nique aménagé, départs de randonnées. En 2013, le lac a fait l'objet d'un réaménagement écologique complet.



Office de Tourisme des Vallons du
Lyonnais
www.ccvl.fr

0478575747
office.tourisme@ccvl.fr

Trouver plus d'infos sur www.Point-Info-Tourisme.com
Impression générée par Circuits-de-France