

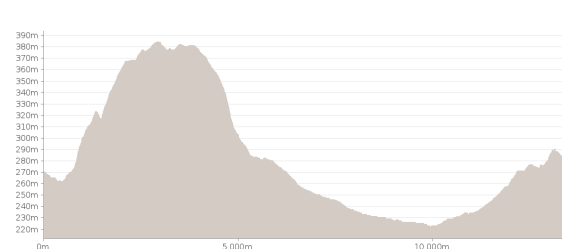
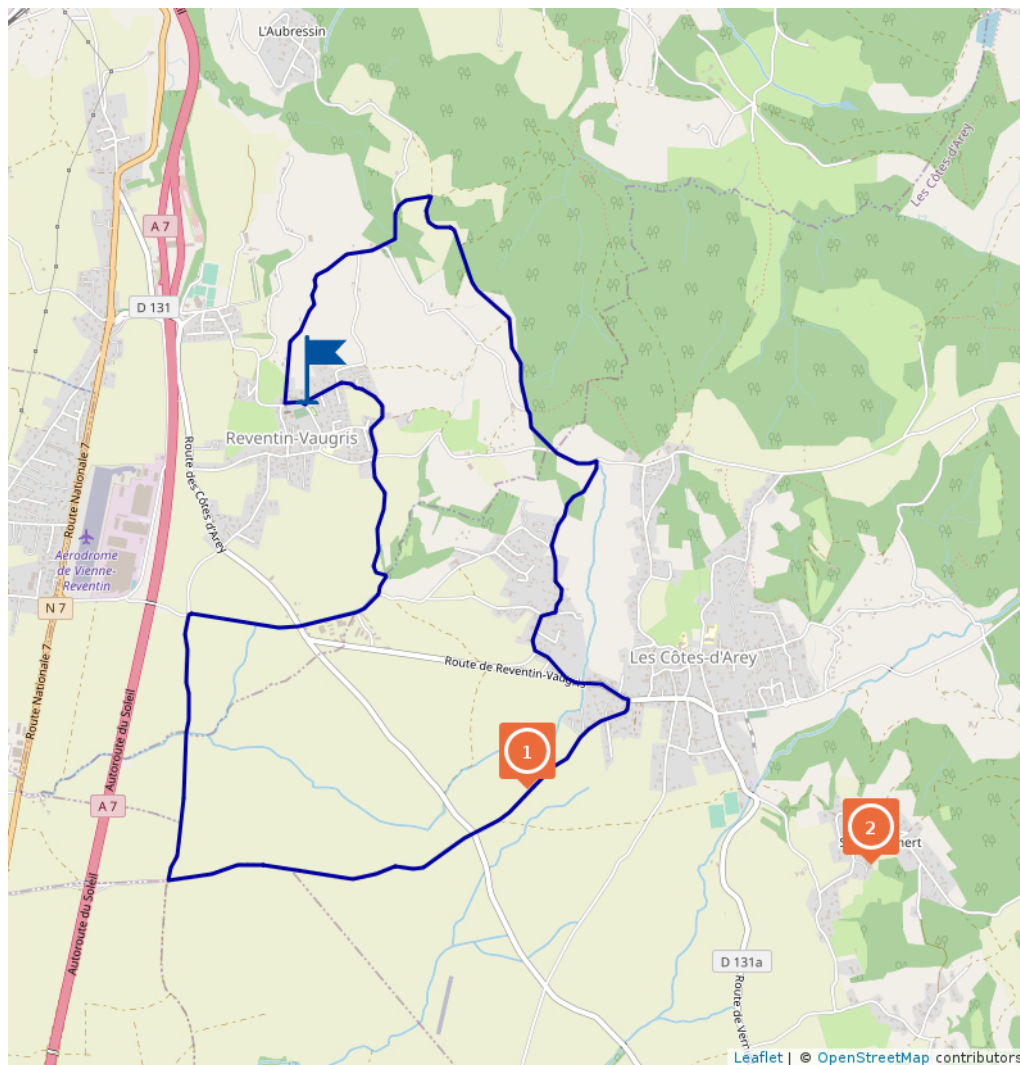
Entre plaine et collines, randonnée autour de Reventin-Vaugris

Proposé par :

Vienne Condrieu Tourisme

"Ce PDF a été généré à partir de Cirkwi, la plateforme de partage d'activités touristiques qui vous fait voyager"

www.cirkwi.com/circuit/182569



12.08 km

Marche : 3h45

Vtt : 3h45

Cheval : 3h45

maxi 384 m

217 m

mini 222 m

-217 m

Circuit entre plaines et collines avec point de vue sur le Pilat, la vallée du Rhône et les collines du pays viennois. A voir, quelques vieilles croix et maisons fortes.

1- Du parking, prendre la direction de la mairie puis, à droite, la rue des Fontaines. Dans le prolongement de la rue, poursuivre sur une piste et déboucher sur la route dite chemin de l'Aubressin (calvaire). Atteindre la maison Camelin, au hameau de Fabrière. A la bifurcation suivante, aller à gauche, puis quitter la route par une piste de droite et atteindre un carrefour (poteau "La Croix des Chasseurs").

2- Poursuivre en face. Après une courte portion goudronnée, poursuivre en face sur une piste à travers champs, puis en lisière. Rejoindre

Ce circuit est composé de
2 points d'intérêt

Cet itinéraire vous est fourni à titre indicatif. Cirkwi ne certifie pas la fiabilité des informations contenues dans les textes, cartes ou photos de cet itinéraire. Retrouvez plus d'infos sur www.cirkwi.com



Mise à jour le 22/05/20 par Vienne Condrieu Tourisme et généré par www.cirkwi.com

une route et s'engager tout droit jusqu'à l'embranchement avec la montée Bellevue (poteau "Les Barres").

3- Descendre par la route de droite. Après environ 350 m et une partie en sous-bois, quitter la route pour un large chemin à gauche. Il poursuit en lisière, puis vire à droite et débouche dans la rue de Montarnaud. Descendre à gauche, puis à droite, par la rue Saint-Jean qui traverse le hameau. Atteindre une bifurcation.

4- Prendre à gauche et atteindre la D131A. Rejoindre le village des Côtes-d'Arey (murs de galets).

5- S'engager à droite dans le chemin du Bouchet, une petite route qui traverse la plaine. Au poteau "les Brlettes", continuer tout droit en direction des "Cartariès". Traverser la D131 au niveau de la croix du Jubilé et poursuivre en face sur une large piste agricole que l'on emprunte sur environ 1,7 km, jusqu'au poteau "Les Cartariès".

6- Tourner à droite en direction de Reventin. La piste agricole, d'abord en terre, puis goudronnée, débouche dans le virage d'une route.

7- S'engager dans le chemin à droite. Plus loin, traverser la D131 et poursuivre tout droit. Passer la zone industrielle et, à l'amorce d'un virage de la route, atteindre un départ de chemin.

8- S'engager à gauche sur ce large chemin en terre. Déboucher, à l'entrée de Reventin-Vaugris, dans le chemin du Fort Massot que l'on emprunte jusqu'à son extrémité. Par la rue des Ecoles, rejoindre le départ.

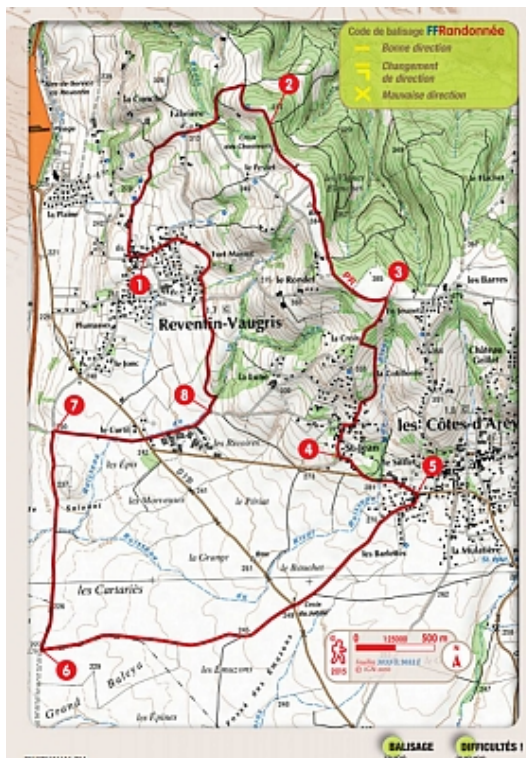
Contact :

Téléphone : 04 74 53 70 10

Email : contact@vienne-condrieu.com

Plus d'informations :

<https://base.apidae-tourisme.com/objet-touristique/142980/>



1

Chemin du Bouchet
38138 Les Côtes-d'Arey

Monuments et Architecture

Croix du Jubilé

La Croix du Jubilé a été érigée par la famille Clamaron en reconnaissance d'une guérison, probablement au cours d'un jubilé de l'église.

Contact :

Téléphone : 04 74 58 81 08

Fax : 04 74 58 81 43

Email : secretariat@lescotesdarey.fr

Plus d'informations :

<https://base.apidae-tourisme.com/objet-touristique/368670/>



2

Impasse de la Chapelle
38138 Les Côtes-d'Arey

Monuments et Architecture, Patrimoine religieux

Chapelle Saint-Mamert

Protégée au titre des Monuments Historiques, la chapelle construite au 11^{ème} siècle est située sur un promontoire typiquement dauphinois de galets et de roches dominant la plaine agricole, en face du massif du Pilat.

C'est au 11^{ème} siècle, dans un style roman primitif, que cette chapelle fut construite sur une propriété de l'ordre de Cluny. Elle était au Moyen-Age une des 3 églises paroissiales des Côtes-d'Arey avec les hameaux de Saint-Jean et de Saint-Martin.

Elle est consacrée à saint Mamert, un des premiers évêques de Vienne, dont le tombeau est conservé dans l'ancienne église de l'abbaye Saint-Pierre à Vienne, aujourd'hui musée lapidaire. Vers 470, saint Mamert avait institué les Rogations afin de protéger l'agriculture des gels : il s'agissait de processions qui se déroulaient pendant les 3 jours précédant l'Ascension. Il fait partie dans la tradition populaire des saints de glace avec saint Pancrace et saint Servais (11,12 et 13 mai).

C'est au 17^{ème} et 18^{ème} siècle que l'édifice sera orné d'un plafond à caisson, de peintures dans le chœur ainsi que d'une table de communion à balustres.

Après la Révolution, elle devient une chapelle rurale et un lieu de pèlerinage.



Période d'ouverture :

Chapelle ouverte lors des journées européennes du patrimoine le 3^e week-end de septembre.
En juin, exposition de peintures dans la chapelle.

Plus d'informations :

<https://base.apidae-tourisme.com/objet-touristique/127194/>