

À la découverte des bords de Loire



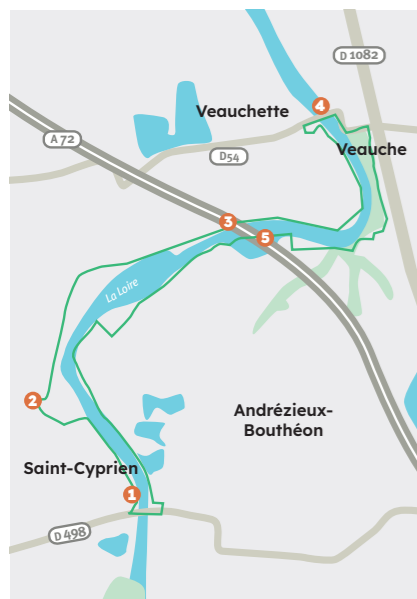
Rendez-vous en **FOREZ**

Les boucles de découverte
en passant par
les ponts



Saint-Cyprien / Veauchette

Cette boucle sportive vous fera découvrir les gravières et les étangs isolés en passant par Veauchette, Veauche et Andrézieux-Bouthéon.



- 1 Prendre le chemin suivant le fleuve en rive gauche, à gauche du pont (en regardant la Loire).
- 2 A Saint-Cyprien, passer à côté du restaurant « Autour du tilleul » et à proximité du circuit de karting et du mini-golf.
- 3 Passer sous le pont de l'A72.
- 4 Franchir le pont sur la Loire au niveau de l'église de Veauchette.
- 5 Descendre par les escaliers pour rejoindre le bois.

DIFFICULTÉ DISTANCE ACCÈS DURÉE DÉPART



15 KM



4H

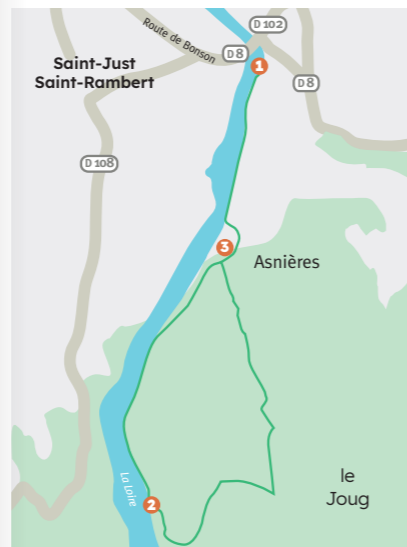
1 rue de la Loire
42160 Saint-Cyprien

Les boucles de découverte
en passant par
les ponts



Saint-Just Saint-Rambert / Barrage de Grangent

Découvrez la Loire comme vous ne l'avez jamais vue ! De Saint-Just, en empruntant le tracé de l'ancienne voie ferrée Saint-Just / Firminy, découvrez au plus près les ouvrages d'art, la Loire et le barrage de Grangent. Le retour sur les hauteurs de Saint-Just vous donnera un magnifique panorama sur la plaine et les gorges de la Loire.



- 1 Remonter le cours du fleuve en rive droite par le chemin, puis le sentier. Passer par le hameau d'Asnières et suivre le chemin de l'ancienne voie ferrée jusqu'au barrage de Grangent.
- 2 Monter les escaliers (portage du VTT) et traverser la route pour aller jusqu'au carrefour. Prendre à gauche et emprunter le chemin de Lagaux pour descendre.
- 3 Retrouver le chemin de l'aller et revenir sur ses pas jusqu'au départ.

DIFFICULTÉ DISTANCE ACCÈS DURÉE DÉPART



10,2 KM



3H

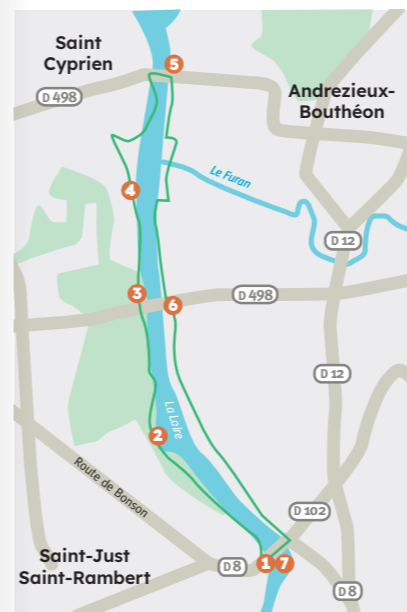
20 Promenade
du Guittay - 42170
Saint-Just
Saint-Rambert

Les boucles de découverte
en passant par
les ponts



Saint-Just Saint-Rambert / Saint-Cyprien

Parcourez les bords de Loire au plus près du fleuve, en empruntant la boucle de Saint-Just Saint-Rambert à Saint-Cyprien.



- 1 Emprunter le sentier qui se déroule sur votre gauche en regardant le fleuve.
- 2 Passage près du parc acrobatique Forez Aventures.
- 3 Continuer sous le grand pont suspendu.
- 4 Passage sous le pont de la voie ferrée.
- 5 Après le pont, reprendre la direction du quartier Saint-Just.
- 6 De retour sur les terres pontrambertoises.
- 7 Retour au point de départ sous le pont de Saint-Just Saint-Rambert.

DIFFICULTÉ DISTANCE ACCÈS DURÉE DÉPART



7,6 KM



2H

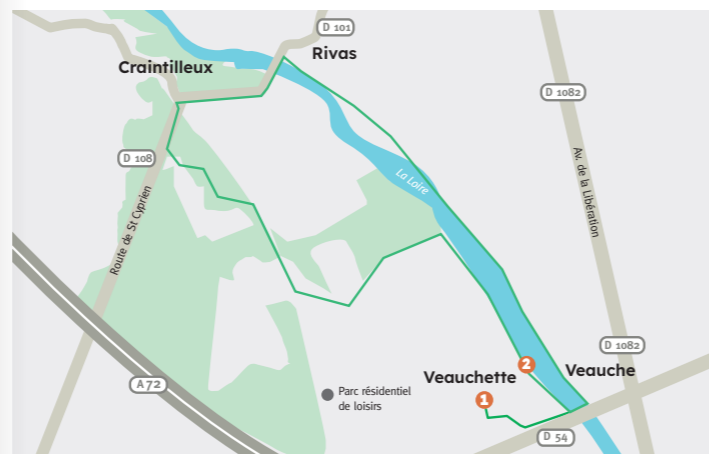
Place du pont
quartier Saint-Rambert
42170 Saint-Just
Saint-Rambert

Les boucles de découverte
en passant par
les ponts



Veauchette / Crainvilleux

Des panneaux explicatifs vous renseignent sur le milieu naturel, sur l'évolution des paysages ainsi que sur la faune et la flore aux abords du fleuve. Une partie patrimoine vous informe sur l'architecture du territoire.



- 1 Départ de la boucle. Rejoindre le chemin des bords de Loire à partir du parking situé à l'arrière de l'église.
- 2 Passage à l'arrière du château de Sasselage.

DIFFICULTÉ DISTANCE ACCÈS DURÉE DÉPART



9,2 KM



2H45

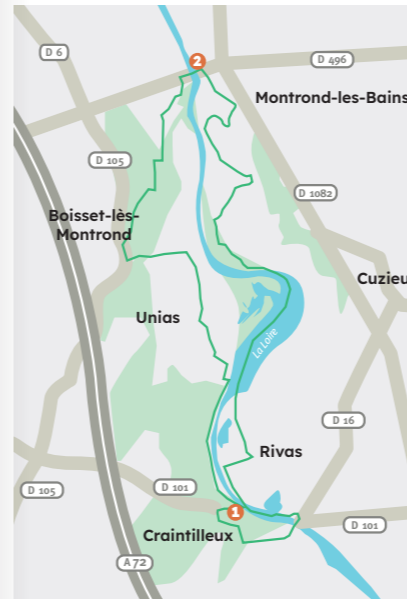
Le Bourg
Place de la mairie
42340 Veauchette

Les boucles de découverte
en passant par
les ponts



Crainvilleux / Boisset-lès-Montrond

Réappropriiez-vous le fleuve Loire en tant que patrimoine aquatique grâce aux itinéraires qui sillonnent les berges !



- 1 Départ du parking de la mairie de Crainvilleux. Rejoindre un sentier en balcon sur le fleuve. Attention ! Descendre du VTT lors du passage entre les deux clôtures. Aller jusqu'à Boisset-lès-Montrond.
- 2 Traverser le pont à Montrond-les-Bains et redescendre en bords de Loire en direction de Rivas.

DIFFICULTÉ DISTANCE ACCÈS DURÉE DÉPART



20,8 KM



6H

Impasse Laurent
42210 Crainvilleux

Loire Forez, terre de randonnées



VOUS CHERCHEZ
une rando à pied,
à cheval, en raquettes
ou en vélo ?



VOUS VOULEZ
PARTICIPER À

une rando organisée ?



VOUS VOULEZ
ACHETER
un topoguide® ?

Rendez-vous sur le site

www.randos-loireforez.com



RETROUVEZ ÉGALEMENT
les restaurants,
hébergements et activités
à proximité des sentiers sur le site

www.loireforez.com



Des panneaux explicatifs pour vous guider...

Afin de permettre à tous les promeneurs de découvrir le patrimoine aussi bien historique qu'environnemental, des panneaux explicatifs ont été installés sur l'ensemble du parcours.

Ils vous renseigneront sur le milieu naturel, sur l'évolution des paysages ainsi que sur la faune et la flore aux abords du fleuve. Une partie patrimoine vous informera sur l'architecture de notre territoire.



Entretenu
régulièrement
par Loire Forez,
les sentiers sont
accessibles à pied,
à VTT ou à cheval.

Des tables de
pique-nique, des poubelles,
des passerelles, des ponts
en bois et des observatoires
à oiseaux ont été implantés
sur les différents parcours.



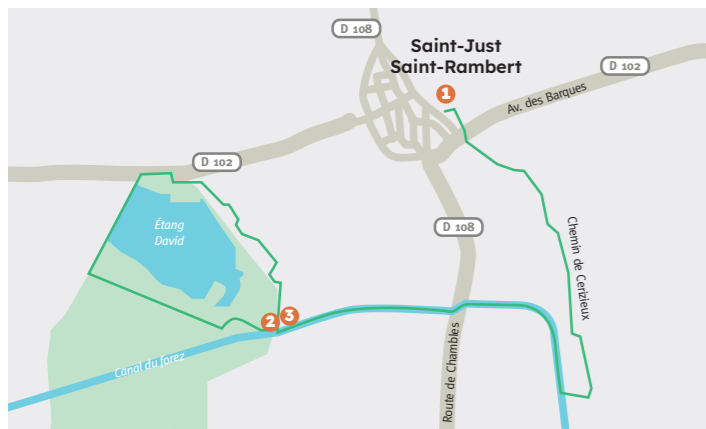
RENSEIGNEMENTS : OFFICE DE TOURISME LOIRE FOREZ

Tél. : 04 77 96 08 69 • www.randos-loireforez.com



L'étang David

Partez du cœur de la cité médiévale de Saint-Rambert et découvrez cet étang, copropriété de la ville de Saint-Just Saint-Rambert et du Conseil départemental de la Loire. Au détour du sentier, suivez les poissons jaunes qui vous mèneront vers des panneaux d'interprétation de la faune et de la flore spécifiques à ce milieu.



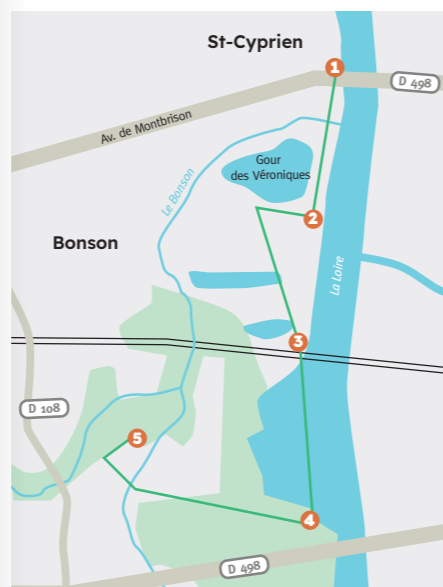
- 1 Départ de la fontaine de la Chana au cœur du quartier de Saint-Rambert.
- 2 A partir d'ici, réaliser le tour de l'étang.
- 3 Retour vers le bourg historique. Emprunter le même chemin qu'à l'aller.

DIFFICULTÉ	DISTANCE	ACCÈS	DURÉE	DÉPART
	4,4 KM		1H30	2 rue de 1562 42170 Saint-Just Saint-Rambert



La chapelle de Bonson

Au départ du pont de Saint-Cyprien, passez à proximité du Gour des Véroniques et empruntez ensuite un large sentier qui mène jusqu'à la chapelle de Bonson. Le retour se fait par le même itinéraire.



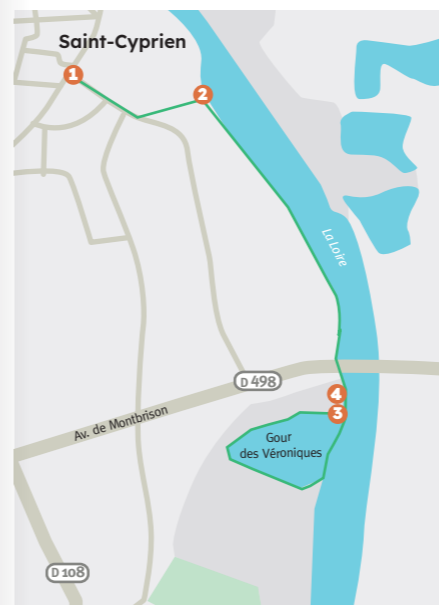
- 1 Départ au niveau du pont de Saint-Cyprien.
- 2 Passer à côté du Gour des Véroniques.
- 3 Traverser sous le pont de chemin de fer et continuer sur le chemin.
- 4 Au grand pont de la Loire, tourner à droite.
- 5 Arrivée à la chapelle de Bonson.

DIFFICULTÉ	DISTANCE	ACCÈS	DURÉE	DÉPART
	2,4 KM		1H	1 rue de la Loire 42160 Saint-Cyprien



Saint-Cyprien / Gour des Véroniques

Depuis Saint-Cyprien, la boucle vous conduira jusqu'à d'anciennes gravières réaménagées (Gour des Véroniques) tout en longeant la Loire.



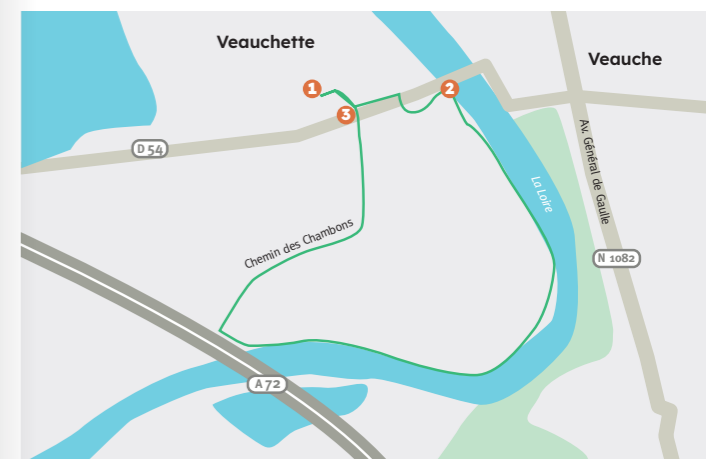
- 1 Départ au-dessus de la boulangerie de Saint-Cyprien.
- 2 Emprunter les bords de Loire.
- 3 Arrivée au Gour des Véroniques.
- 4 Reprendre le même chemin qu'à l'aller pour rejoindre le village de Saint-Cyprien.

DIFFICULTÉ	DISTANCE	ACCÈS	DURÉE	DÉPART
	2,8 KM		1H	13 place tonin Vincent 42160 Saint-Cyprien



Veauchette

Découvrez le village de Veauchette à partir des bords de Loire. Pour une balade reposante et en famille, parcourez le sentier au plus près de la Loire, rythmé par des panneaux explicatifs sur l'environnement.



- 1 Départ de la mairie de Veauchette.
- 2 Vue sur le château de Sasselange.
- 3 Retour au point de départ.

DIFFICULTÉ	DISTANCE	ACCÈS	DURÉE	DÉPART
	4,1 KM		1H30	Place Just de Rostaing 42340 Veauchette



Craintilleux

Depuis Craintilleux, cheminez à travers les chambons (terres fertiles des bords de Loire) pour rejoindre le fleuve.



- 1 Départ du parking de la mairie. Suivre le sens de circulation jusqu'au carrefour de la route d'Unias (D108).
- 2 Retour au point de départ par le même itinéraire et rejoindre la route d'Unias.

DIFFICULTÉ	DISTANCE	ACCÈS	DURÉE	DÉPART
	1,3 KM		1H	Impasse Laurent 42210 Craintilleux



Unias

Traversez les chambons. La boucle vous conduira ensuite jusqu'aux berges du fleuve et ses falaises de sable.



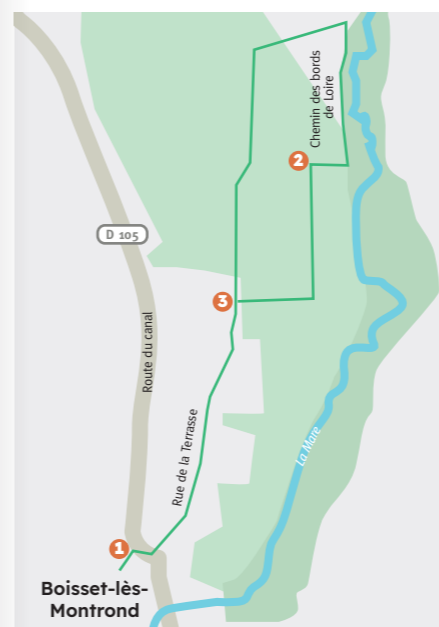
- 1 Départ du centre-bourg.
- 2 Marcher jusqu'au chemin de l'Isle à Boisset-lès-Montrond.
- 3 Prendre ensuite le chemin parallèle au fleuve sur la droite pour regagner le bourg d'Unias.
- 4 Rejoindre le départ.

DIFFICULTÉ	DISTANCE	ACCÈS	DURÉE	DÉPART
	4,5 KM		1H30	125 centre bourg 42210 Unias



Boisset-lès-Montrond

Depuis Boisset-lès-Montrond, arpentez les chambons pour vous rapprocher de la Mare, affluent de la Loire.



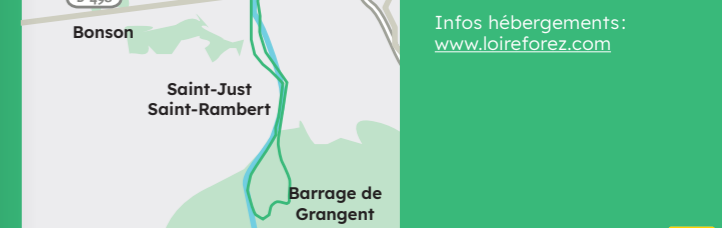
- 1 Depuis le centre-bourg, suivre la rue de la terrasse et prendre à droite après le chemin du noyer.
- 2 Continuer à droite sur le chemin des bords de Loire.
- 3 Revenir ensuite jusqu'au point de départ.

DIFFICULTÉ	DISTANCE	ACCÈS	DURÉE	DÉPART
	3,2 KM		1H	Place des remparts 42210 Boisset-lès-Montrond



De Saint-Just Saint-Rambert à Boisset-lès-Montrond

La boucle complète est réservée aux randonneurs sportifs. Le départ peut se faire depuis les communes de Saint-Just Saint-Rambert, Saint-Cyprien, Veauchette, Craintilleux, Unias et Boisset-lès-Montrond, en privilégiant les parkings proposés pour les boucles de découverte en passant par les ponts.



Infos hébergements:
www.loireforez.com

DIFFICULTÉ	DISTANCE	ACCÈS	DURÉE	DÉPART
	60 KM		2J 1/2	Option 1 - Promenade des bords de Loire Option 2 - Promenade du Guittay 42-170 Saint-Just-Saint-Rambert