

# ANTRAÏGUES

## Le Château de Craux

Château et édifice remarquables

### Infos

Niveau  
Moyen

Durée  
2h30

Distance  
7,5 km

Dénivelé  
330 m

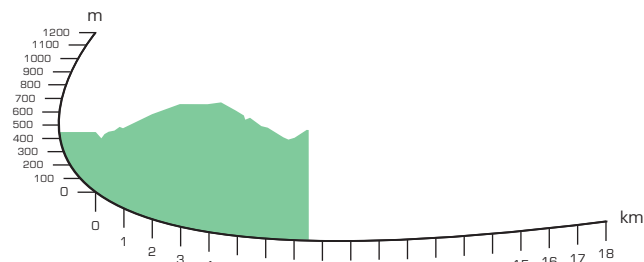
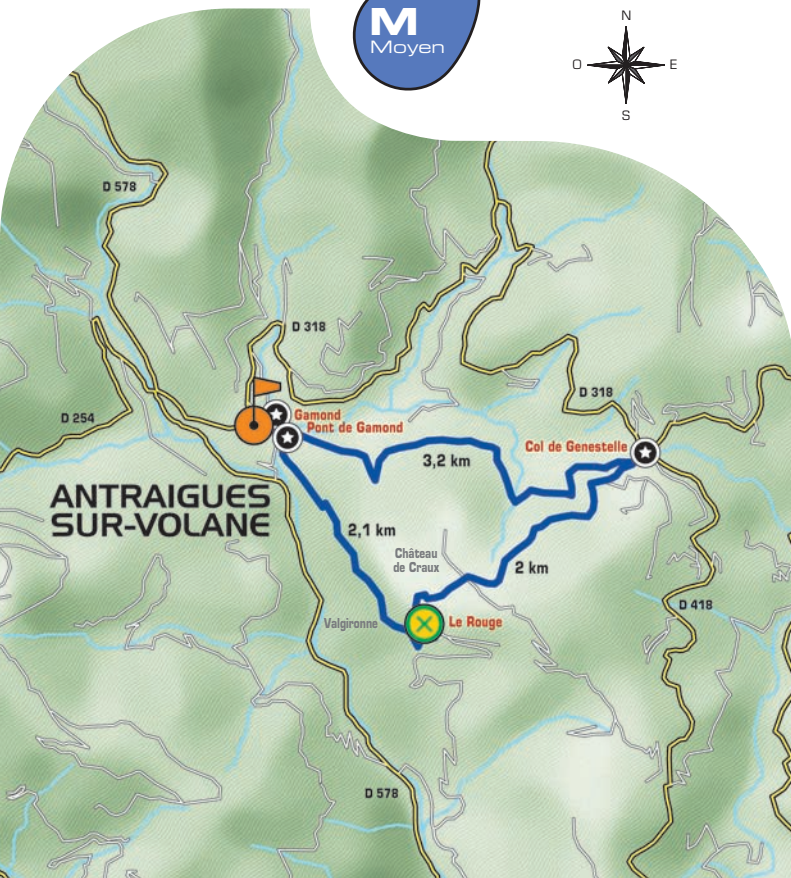
03

Balissage :  
jaune et blanc



Château de Craux

M  
Moyen



## DESCRIPTION DU CIRCUIT



**ANTRAÏGUES > Départ et arrivée panneau "INFO RANDO" sur la placette au dessus de la Maison de la Randonnée. Remontez la rue principale, passez devant la poste et rejoignez l'intersection.**

**ANTRAÏGUES 470 m ..... Suivre** Pont de Gamond

*Antraïgues, en occitan s'écrit Entraïgas (Intraigo), formé par la jonction de Entre (intré) = "Entre" et de aigas (aigo) = "eaux". Entraïgas est donc situé "entre les eaux (de deux rivières)".*

**De l'intersection, prenez à droite, montez sur la place de la Résistance et descendez la calade (ruelle pavée à gauche).**

**GAMOND 410 m ..... Suivre** Genestelle

Rejoignez la route, traversez-la et franchissez le petit pont qui enjambe **le Mas**. Vous pourrez observer les canaux (béalières) qui alimentaient, autrefois, le moulinage.

**PONT DE GAMOND 400 m Suivre** Genestelle

Suivez la route sur environ 50 m et montez le sentier à droite - Traversez le ruisseau puis les clapas et rejoignez la piste.

*Clapas, de l'occitan clapàs : "Tas de pierres". Ces clapas spectaculaires de basalte trouvent leur origine dans l'érosion d'une cheminée volcanique (volcan de Craux). Il ne reste rien de ce volcan, âgé probablement de 7 millions d'années, hormis un affleurement dominant : juste derrière le château de Craux.*

Continuez par la piste jusqu'au col de Genestelle.

**COL DE GENESTELLE 650 m Suivre** Le Rouge Antraïgues

Suivez la route jusqu'au château de Craux (661 m).

**Attention, l'entrée dans les bâtiments du château est interdite !** N'hésitez pas à flâner autour des prairies du château en respectant les pâtures et découvrir la superbe vue sur la **vallée de la Bise** et sur les **hautes vallées du Mas et de la Volane !**

Continuez par la route et passez entre la **ferme du Rouge** et le **hameau de Rochegude**.

*Rochegude, nom composé de deux mots occitans Rocha {rotcho} : "roche, rocher" et Aguda {Agudo} : "Aigüe, pointue".*

**LE ROUGE 615 m ..... Suivre** Antraïgues

Prenez la piste sur environ 20 m puis descendez par le sentier à gauche. Passez au-dessus du **hameau de Valgironne** et continuez jusqu'à la voie goudronnée. Dans la descente, vous bénéficierez d'un beau panorama sur la **vallée de la Volane, Asperjoc (le Rigaudel)**, sa source d'eau minérale et ses moulinages, au pont d'arrivée sur les coulées basaltiques.

**PONT DE GAMOND 400 m Suivre** Antraïgues

**GAMOND 410 m ..... Suivre** Antraïgues

Remontez par la calade pour retrouver la place puis la **Maison de la Randonnée** (Point INFO RANDO)



Châtaigne

Vue générale sur Genestelle

**POUR EN SAVOIR PLUS**

Mairie  
Le Village

**RENSEIGNEMENTS :**  
Tél. 04 75 38 70 10  
mairie-antraïgues@inforoutes-ardeche.com

# ANTRAÏGUES

## Le Ranc Chabrier

Petit patrimoine local

### Infos

Niveau  
Moyen

Durée  
5h00

Distance  
14 km

Dénivelé  
475 m

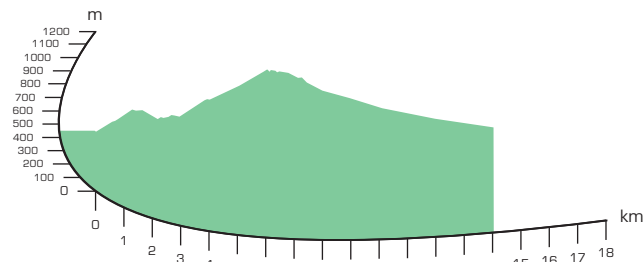
04

Balisage  
jaune et blanc



La chapelle St Roch

M  
Moyen



## DESCRIPTION DU CIRCUIT



**ANTRAÏGUES > Départ et arrivée panneau "INFO RANDO" sur la placette au dessus de la Maison de la Randonnée. Remontez la rue principale, passez devant la poste et rejoignez l'intersection.**

**ANTRAÏGUES 470 m** ..... Suivre

Rocher de la clé  
Le Mazoyer

Montez la calade (ruelle pavée) jusqu'à la **croix de la mission** et continuez par la petite route. Dans le virage en épingle, au niveau de la maison, suivez la piste pour rejoindre la **chapelle Saint-Roch**.

De la cour, très belle perspective sur le village d'**Antraïgues**.

Poursuivez par le chemin caladé (pavé) à travers la châtaigneraie, franchissez le **col des Portes** (618 m) où vous découvrirez la **vallée de la Volane** et continuez, en remontant la vallée, jusqu'à la route.

Prenez-la à droite, traversez le **hameau du Saint-Vincent** et, par la piste, rejoignez la route du relais TV.

Montez-la jusqu'au relais puis, par la piste, atteignez le col à gauche du **Ranc Chabrier**.

Prenez la piste à gauche où vous découvrirez la **haute vallée du Mas**.

📍 **LE ROCHER DE LA CLE 895 m** Suivre

Le Mazoyer  
Antraïgues

Par le sentier, descendez à travers la lande à genêts puis les chênes Sessiles, traversez les clapas du rocher de la clé et continuez à travers les châtaigniers jusqu'au **Mazoyer**.

*Clapas, de l'occitan : "Tas de pierres".*

📍 **LE MAZOYER 750 m** ..... Suivre


Antraïgues

Passez au bas du hameau et récupérez l'ancien chemin qui suit la vallée jusqu'au **Mas**. Avant le hameau, vous pourrez admirer le site remarquable de **la Prade** avec son petit moulin et ses prairies irriguées par un réseau de béalieres (petits canaux).

📍 **LE MAS 590 m** ..... Suivre

Antraïgues

Traversez le hameau, franchissez le pont qui enjambe le **Mas** et descendez par la route jusqu'au village d'**Antraïgues**.



Le Mazoyer

Voie  
romaine  
Antraïgues

POUR  
EN  
SAVOIR  
PLUS

Mairie  
Le Village

**RENSEIGNEMENTS :**  
Tél. 04 75 38 70 10  
mairie-antraïgues@inforoutes-  
ardeche.com