

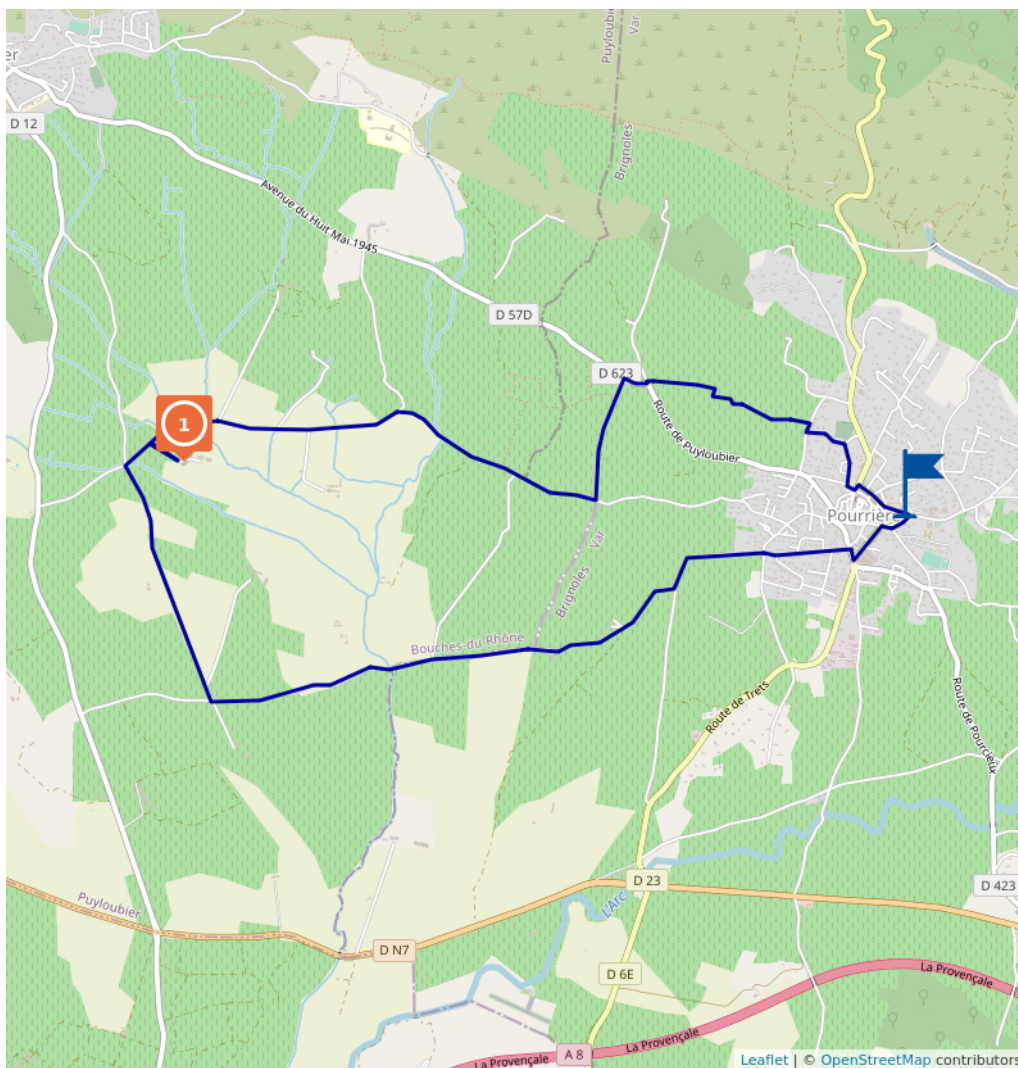
La plaine viticole de l'Arc à Vélo

Proposé par :

Provence Verte & Verdon Tourisme


"Ce PDF a été généré à partir de Cirkwi, la plateforme de partage d'activités touristiques qui vous fait voyager"

www.cirkwi.com/circuit/297940

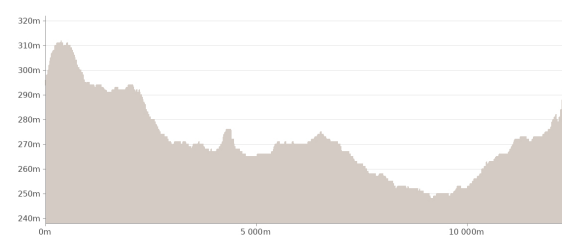


Ce circuit est composé de
1 point d'intérêt

Cet itinéraire vous est fourni à titre indicatif. Cirkwi ne certifie pas la fiabilité des informations contenues dans les textes, cartes ou photos de cet itinéraire. Retrouvez plus d'infos sur www.cirkwi.com



© Provence Verte & Verdon Tourisme



 11.50 km
 1h
 maxi 312 m
 mini 248 m

Très facile 
 78 m

Parcourez la plaine agricole à vélo sur des petites routes bucoliques autour de Pourrières, à la découverte du vignoble et des champs de blés entre le Mont Aurélien et la Sainte-Victoire.

1. Depuis le parking, remonter la rue de Trente Gouttes, tourner à droite dans la rue principale. Dans le virage tourner à gauche puis immédiatement à droite sur la Grand Place, remonter la rue du château d'eau et longer le bouldrome. Au cimetière, tourner à gauche. Au niveau des vignes, virer à droite, puis immédiatement à gauche sur le chemin de Jacourette. Poursuivre sur la route principale pendant 1 km.



Mise à jour le 30/04/22 par Provence Verte & Verdon Tourisme et généré par www.cirkwi.com

A l'intersection, poursuivre sur la 2ème à droite (ignorer le chemin de la blaquièrre) sur 120 mètres puis prendre la première à gauche sur le chemin du Puits de Gontier. (Prudence en traversant la route !). A l'intersection, prendre à droite et poursuivre en direction de la Sainte-Victoire pendant 2,8 km. Après avoir traversé un petit pont, possibilité de faire un aller/retour de 250 mètres à la chapelle Saint Pancrace en prenant la 1ère à gauche.

2. A l'intersection, tourner à gauche direction « Le Jasmin ».

Au niveau du domaine « la grande Bauquièrre » tourner à droite et poursuivre tout droit pendant 2,5 km (ignorer le chemin de la grande bastide).

Poursuivre sur le chemin vieux.

3. 3. A l'intersection, virer à gauche sur le chemin des plaines pour regagner le village. Au 1er stop prendre à droite, au second à gauche direction « centre ville ». Remonter la rue puis tourner à droite pour rejoindre le parking de départ.

Compléments d'accueil : Type de vélo recommandé : Vélo Tous Chemins (VTC) Cette pratique se déroule sur des routes secondaires ou voie revêtues ou non mais hors des sentiers ou terrains naturels.

Compléments de localisation : Pourrières, à 16 km à l'ouest de Saint-Maximin par les N7 (direction Aix-en-Provence) et D23. Parking en face de la pharmacie.

Passages délicats : Petite montée au centre du village, Pourrières est un village perché ! Sécurité : - Attention, cet itinéraire emprunte des routes publiques, vous partager la route avec les voitures. Respecter le code de la route, ne prenez pas de risques et adapter votre conduite à l'état de la chaussée et à la visibilité. - Le port du casque est obligatoire pour les enfants de moins de 12 ans et est fortement recommandé pour les plus grands !

Contact : Téléphone : 04 94 59 82 95 Email : saintmaximin@provenceverteverdon.fr Site web : <http://www.provenceverteverdon.fr>

Période d'ouverture : Toute l'année.

Histoire, culture et patrimoine : A voir en chemin : - chapelle Saint Pancrace - vues sur la Sainte-Victoire, le Mont Aurélien et le massif de l'étoile. - vignoble des Coteaux d'Aix-en-Provence, cave coopérative et domaines viticoles - pumptrack : espace dédié au vtt, bmx, skates, trottinettes et rollers Pour aller plus loin : - découvrez le village de Pourrières grâce au circuit patrimoine du Pays d'art et d'histoire Provence Verte & Verdon.

1

Chemin Saint Pancrace 13114 PUYLOUBIER

Monuments et Architecture, Patrimoine religieux

Chapelle Saint-Pancrace

La chapelle consacrée au Xe siècle et en 1056 a été entièrement rénovée en 2000. Reconstruction des dix contreforts latéraux et d'une voûte intérieure, réfection des façades et des enduits intérieurs, réalisation d'une calade autour de l'édifice et amélioration des abords.

La Chapelle est bâtie sur les vestiges d'une villa gallo romaine.

Visites possibles sur rendez-vous



Sele

Contact : Téléphone : 04 42 66 30 74