

TOP Gex - Divonne en vélo ... par la voie verte de l'ancienne voie ferrée

↔ 20,5 km | ⌚ 1:30 h. | ▲ 130 m | ▼ 128 m | Difficulté Facile



TOP Gex Divonne en vélo ... par la voie verte de ...

↔ 20,5 km

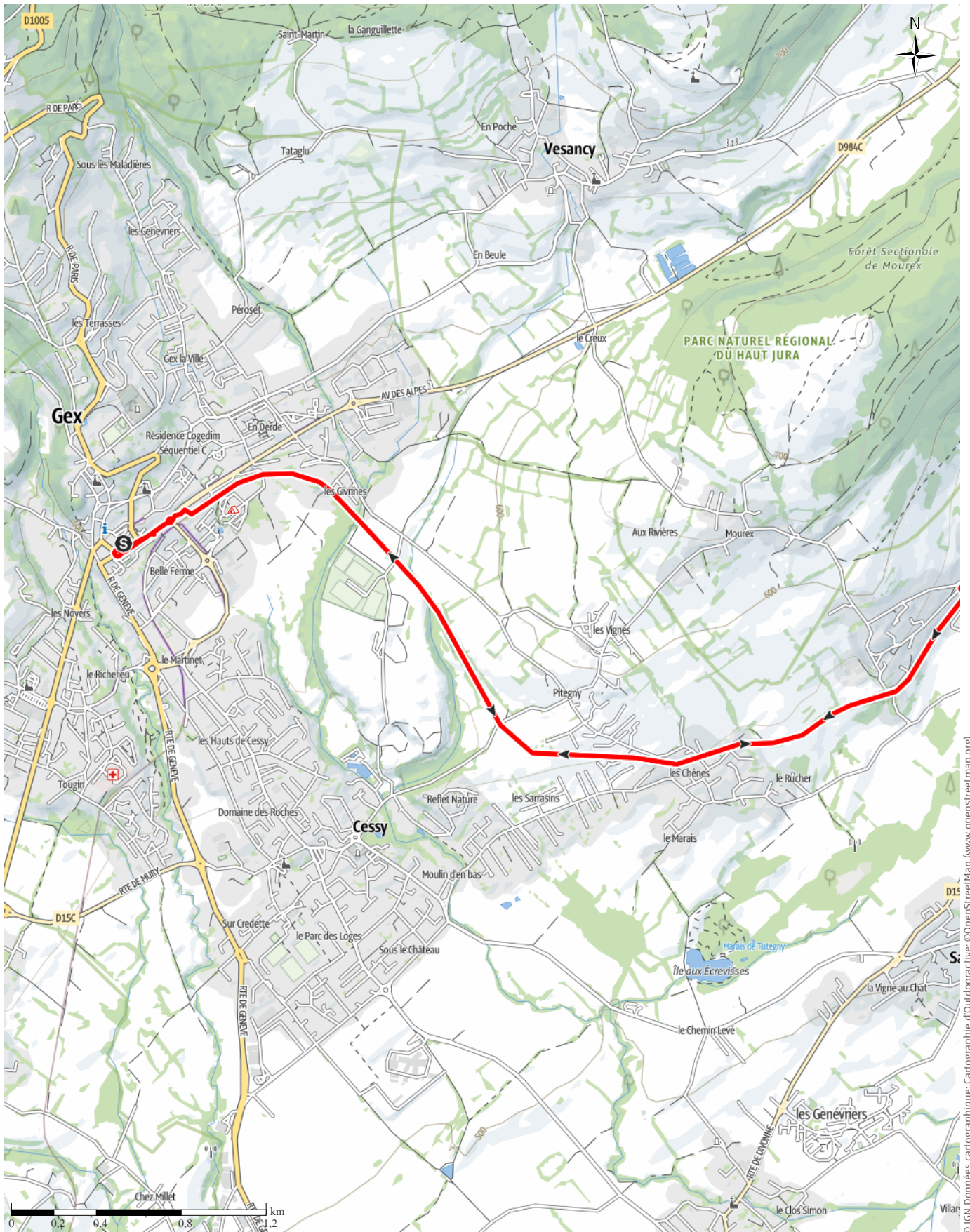
🕒 1:30 h.

▲ 130 m

▼ 128 m

Difficulté

Facile



© IGN Données cartographique: Cartographie d'Outdooractive; ©OpenStreetMap (www.openstreetmap.org)

TOP Gex Divonne en vélo ... par la voie verte de ...

↔ 20,5 km

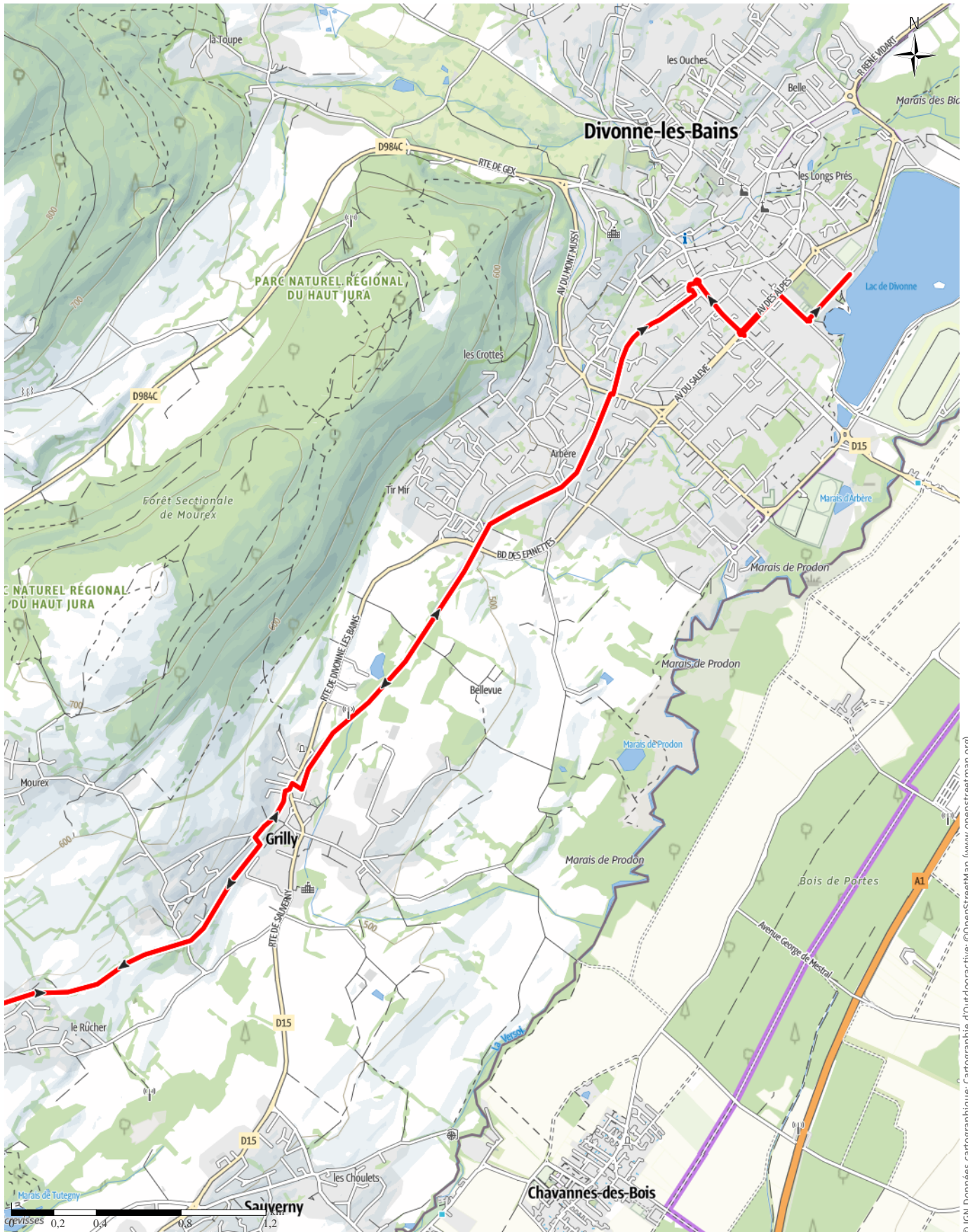
🕒 1:30 h.

▲ 130 m

▼ 128 m

Difficulté

Facile



© IGN Données cartographique; Outdooractive; ©OpenStreetMap (www.openstreetmap.org)

TOP Gex Divonne en vélo ... par la voie verte de ...

↔ 20,5 km

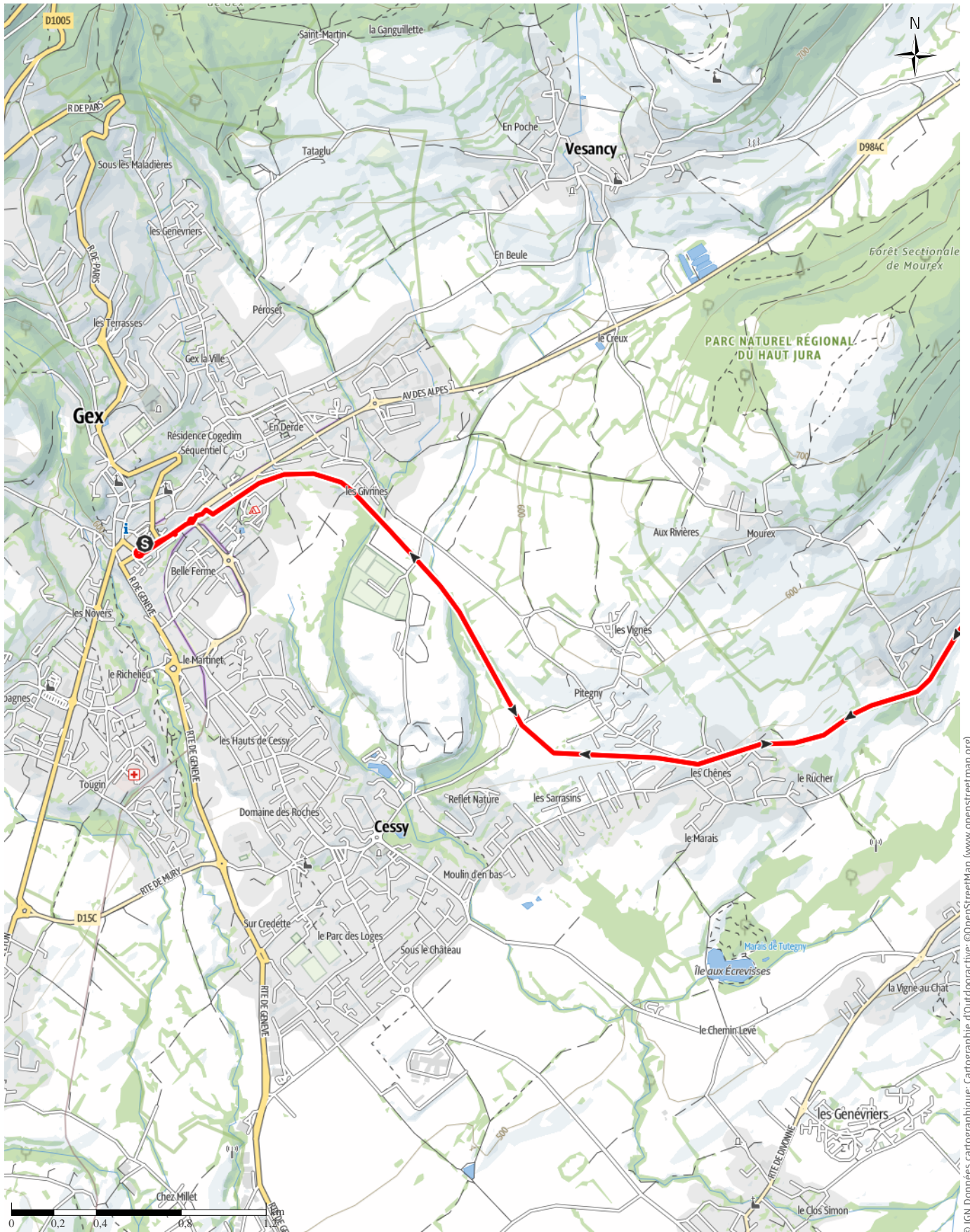
🕒 1:30 h.

▲ 130 m

▼ 128 m

Difficulté

Facile

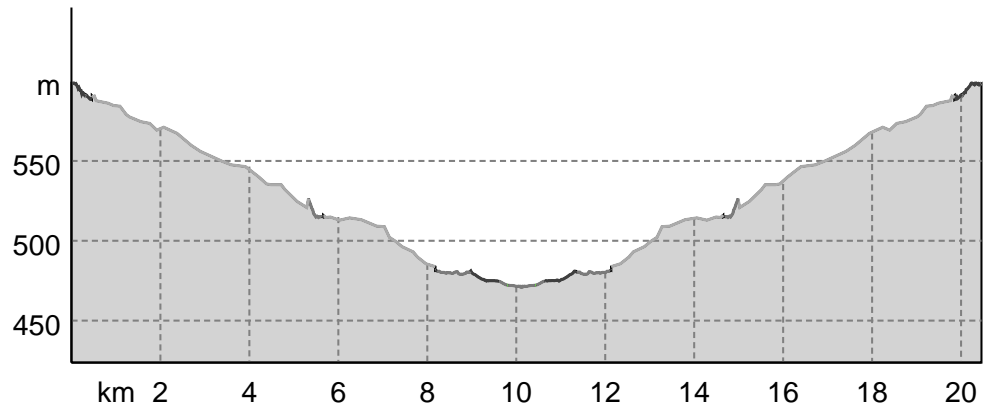


TOP Gex Divonne en vélo ... par la voie verte de ...

Type de chemin

Asphalte	3,2 km
Chemin	0 km
Route	2,4 km
Inconnu	14,8 km

Profil altimétrique



Activité

Balade à vélo

Distance ↔ 20,5 km

Durée ⌚ 1:30 h.

Dénivelé positif ▲ 130 m

Dénivelé négatif ▼ 128 m

Difficulté Facile

Niveau physique ●●●●●

Technicité ●●●●●

Altitude

599 m

471 m

Meilleure période pour cette activité

JANV. | FÉVR. | MARS

AVR. | MAI | JUIN

JUIL. | AOÛT | SEPT.

OCT. | NOV. | DÉC.

Évaluations

Auteurs

Expérience ●●●●●

Paysage ●●●●●

Autres données de l'activité

Propriétés

Accès en transports publics Aller simple

Point(s) de vue

Distinctions

👨‍👩‍👧‍👦 À faire en famille



Anne-Marie Barbe

Mise à jour : 10.03.2023



Nom affiché

Pays de Gex et sa Station Monts Jura

135 Rue de Genève

01170 Gex

Ain

Tél. (+33) 4 50 28 09 16

Mobile

contact@paysdegex-tourisme.com

https://www.paysdegex-montsjura.com/

Belle balade à découvrir. vélos conseillés : VTT ou VTC.

Le sens aller est plus facile que le retour.

Utilisateurs empruntant cette voie verte : piétons (et/ou avec chiens) et cyclistes.

Parcours accessible aux vélos : VTT, VTC, VTAE, (vélo de route déconseillé). Parcours linéaire.

La voie verte est composée de 3 revêtements différents :

TOP Gex Divonne en vélo ... par la voie verte de ...

- Tronçon : Gex Gare à Tutegnny : gravillons collés de couleur sable.
- Tronçon : Tutegnny à Grilly Ouest : chemin carrossable, de gravillons collés gris.
- Tronçon : Grilly Est à Divonne Gare : rte goudronnée.

Chaque croisement est sécurisé par des barrières obligeant la traversée à pied.

Les points de départ/arrivée : Gex, à proximité du "restaurant de la Gare". Divonne : au croisement "Avenue du Mont Mussy"

L'itinéraire retour est identique à l'aller.

Attention à la largeur de la voie verte qui est étroite à certains endroits. (max 2 pers de front en vélo). Soyez vigilant en cas de forte fréquentation.

Le code de la route s'applique. Roulez à droite.

Compter environ 45/50 minutes à l'aller un peu plus d'1h00 au retour. en VTT ... c'est une moyenne !

parcours aller : à la fin de la voie verte à Divonne : plusieurs variantes pour rejoindre le lac sont possibles.

Prévoir environ 2h00 pour l'aller-retour jusqu'à Divonne centre.

Note de l'auteur

Libre à vous, une fois à Divonne, de faire à vélo le tour du lac de Divonne (3.200 km).

Cet itinéraire fait partie de la sélection "Ain Outdoor".

Consignes de sécurité

Le port du casque est fortement recommandé. Portez des tenues claires pour être mieux visible.

Soyez prudents et courtois lors des dépassements ou croisements de piétons (le piéton est prioritaire).

Une petite trousse à pharmacie pour les petits bobos.

Ne surestimez pas vos capacités et restez maître de votre vitesse.

Consultez la météo avant de partir.

S'équiper

Contrôlez l'état de votre VTT et prévoyez ravitaillements

et accessoires de réparation.

Matériel d'information**Carte**

carte IGN 3327 ET Col de la Faucille

Carte "entre Jura et Léman" carte au 1 /25000ème Promenades, randonnées et patrimoine. IGN/SWISSTOPO Edition Terracarta.

Conseils et recommandations supplémentaires

Respectez les propriétés privées et les zones de cultures.

Gardez vos déchets, soyez discret et respectueux de l'environnement

Pour aller plus loin dans notre destination : <https://www.paysdegex-montsjura.com/>

Itinéraire**Point de départ de l'activité**

Gex (ancienne gare)

Coordonnées :

DD: 46.332153, 6.059312

DMS: 46°19'55.8"N 6°03'33.5"E

UTM: 32T 273666 5135156

w3w: ///boire.façon.pingouin

Point d'arrivée de l'activité

Gex (ancienne gare)

Itinéraire

Quelques panneaux de balisage sont installés sur le parcours.

Itinéraire linéaire offrant des points de vues variés (vue sur la plaine et les Alpes à l'aller. Vue sur le Jura au retour).

Sur la portion "Grilly, route goudronnée : quelques panneaux, agrès, du parcours vitae sont installés. (5 bornes).

Le départ de cette balade se situe au niveau du restaurant de la Gare. Depuis le parking du restaurant, aller vers les conteneurs à tris, un passage entre quelques gros cailloux mène à la voie verte. Longer cette voie, qui passe vers le musée des Sapeurs Pompier, longe le camping de Gex, en direction de Chauvilly, puis Tutegnny, Grilly...et Divonne. La voie verte s'arrête au niveau du croisement de l'Avenue du Mont

TOP Gex Divonne en vélo ... par la voie verte de ...

Mussy.

si vous suivez l'itinéraire décrit ici :

Traversez tout droit pour suivre sur la Rue de la cité Divonne (voie cyclable). Prendre ensuite la route principale (avenue de Genève, puis l'avenue des Alpes, la rue du Port, et la rue du Tour du Lac (devant l'entrée de la plage ou en face de l'Esplanade du Lac. ca y est, vous êtes arrivé.

(la partie retour sur Gex sera un peu plus exigeante qu'à l'aller, puisqu'en légère montée.)

Libre à vous de choisir la fin de votre parcours jusqu'au lac.

S'y rendre



La randonnée est bien desservie par les transports publics

En transports en commun

BUS :

Ligne urbaine de Gex : LUGE

TPG : Ligne F : Genève - Gex

Ligne 33 : Bellegarde - Gex - Divonne.

TPN : Ligne 814 Gex - Divonne - Coppet

Se garer

parkings à proximité.

dont parking des Cèdres.