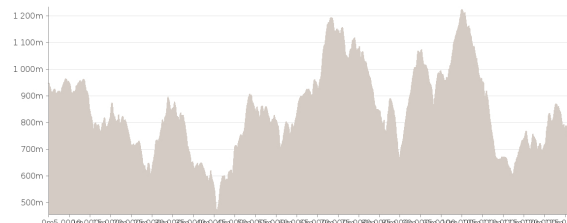








Variante du GR3



Proposé par :
Office de Tourisme Loire Forez
"Ce PDF a été généré à partir de Cirkwi, la plateforme de partage
d'activités touristiques qui vous fait voyager"
www.cirkwi.com/circuit/176181



 129.44 km
Marche : 6h 
 maxi 1224 m  4424 m
 mini 465 m  -4754 m

Variante du GR[®]3 qui emprunte les villages afin de faciliter l'hébergement et la restauration sur l'itinéraire entre Leignec et Chabreloche.

