










# Le Puits des Rioux

Une rando sur les traces du passé Matheysin, en chemin, vous croiserez des éléments de l'héritage agricole, touristique et minier.

- 1  **Parking Les Merlins** : grand parking, accès facile.
  - 2  **Vue sur l'Obiou** : large piste qui longe des prairies et qui offre une vue exceptionnelle.
  - 3  **Halte conseillée au Puits des Rioux** : un panneau d'interprétation a été installé et une belle fresque réalisée.
  - 4  **Sentier raide** mais pas très long et bien ombragé en direction de l'Écurie des Templiers. Encore un peu de dénivelé pour rejoindre l'Écurie Bernard (sous le Sénépy).
  - 5  **Pause repas conseillée en bas de l'alpage** : table de pique-nique et arbres pour attacher les chevaux.
  - 6  Dernière grimpette de la journée dans l'alpage pour atteindre le point culminant de la journée, à 1400m d'altitude. **La vue offerte sur les gorges du Drac et les sommets des Écrins** au loin mérite une dernière pause avant de redescendre vers le parking des Merlins.
-  **Alternative pour les sportifs** : possibilité de monter au Col du Sénépy à partir de l'Écurie Bernard et de rallonger la boucle en suivant la ligne de crête de l'alpage jusqu'à la Pierre Plantée. On rejoint les Merlins par Les Treize Bises et Pré Rambaud.

 Possibilité de faire étape au **Domaine des Genevres** à Pellenfrey.



**DÉNIVELÉ**  
D+ 597 m  
D- 607 m



**DURÉE**  
4h00



**DISTANCE**  
12,1km



**DÉPART/ARRIVÉE**  
Parking Les Merlins  
38350 Susville  
(44.917848, 5.755894)

## Contact

Marie-Noëlle : 06 43 83 59 08 (SMS)

Plus d'infos sur  
[isere-cheval-vert.com](http://isere-cheval-vert.com)

© Isère Cheval Vert – Mai 2024  
© Crédits photo Marie-Noëlle ODE

Plan [outdooractive](http://outdooractive.com) – Graphisme Kap graphique



## Situation & Profil

