

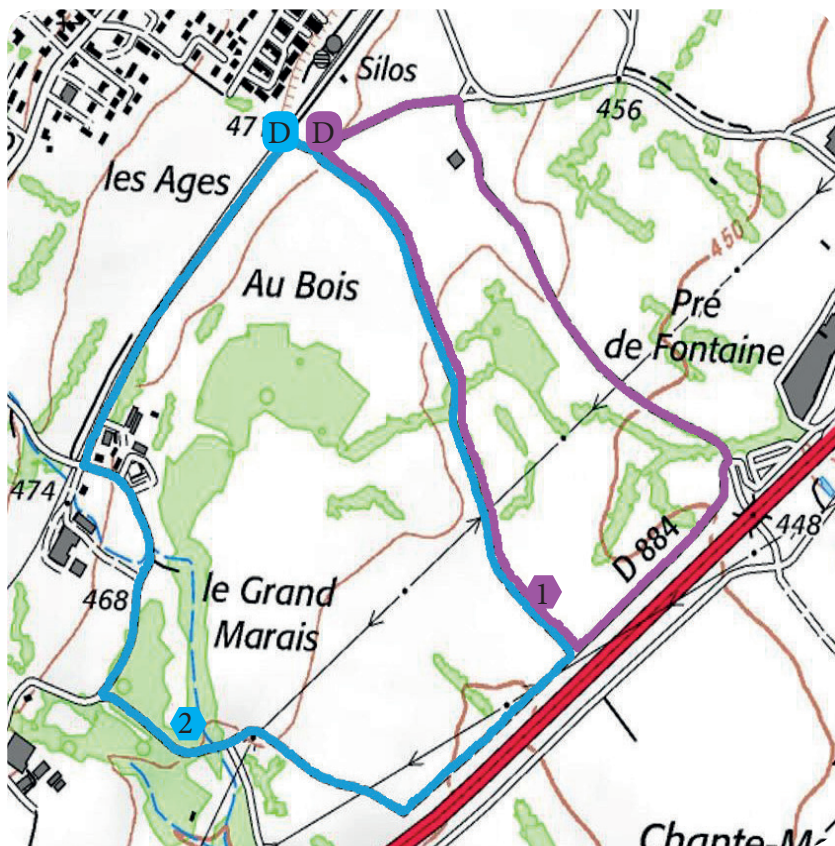
Balade Les Chênes

Balade Le Marais

45 min 1 h



D D Départ des balades - chemin de l'Étang



Découvrir

en chemin

Sur ce parcours, vous pouvez admirer de nombreux chênes (comme le nom de la balade l'indique) et notamment le plus vieux du parcours.

Le chêne est un genre d'arbres de la famille des fagacées ; ses fruits sont appelés glands. On en dénombre plus de 400 espèces.

Il existe 2 grandes catégories de chênes :

- à feuilles caduques, crénelées
- à feuilles persistantes, aux bords lisses ou avec des dents épineuses.



Vieux chêne

2



Marais de Fenières

Le marais de Fenières est alimenté par le ruisseau de Fenières et deux sources qui sortent au sein même de la zone humide. La ville a confié la gestion du marais au Conservatoire d'Espaces Naturels (CEN).

Le marais joue un rôle important pour la rétention et l'épuration de l'eau. En stockant puis en restituant progressivement l'eau comme une éponge, il régule les écoulements et assure aux ruisseaux un niveau d'eau minimal en été.

préserver

Balades familiales

Les Chênes

Le Marais

En Molie



www.mairie-thoiry.fr



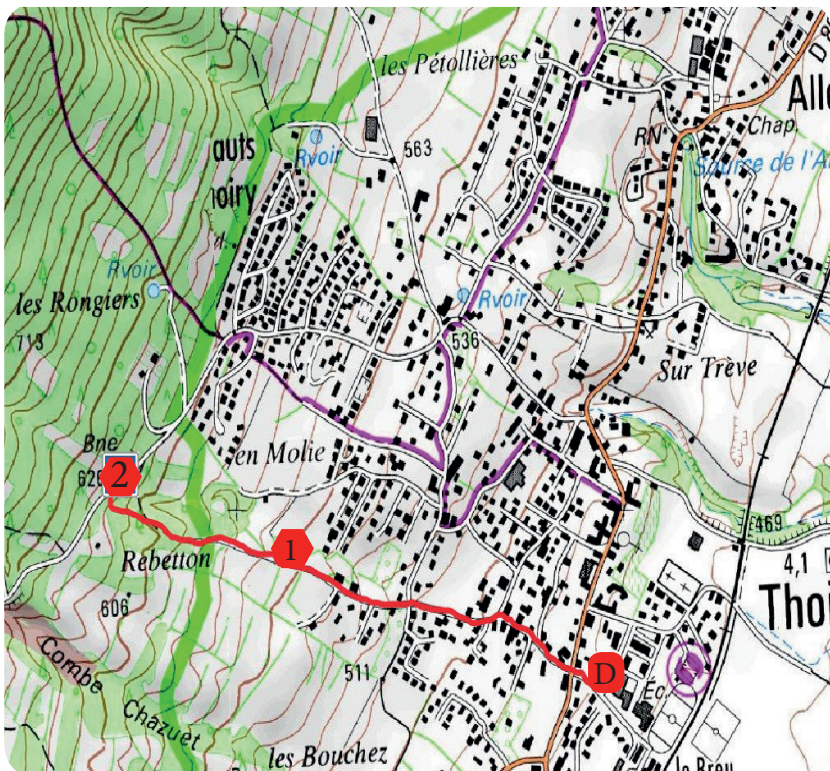
Balade En Molie

45 min
(montée)



Informations pratiques

D Départ de la balade - école de musique municipale



Découvrir en chemin



Chemin dans la forêt



Panorama depuis En Molie

Au départ de l'école de musique municipale, vous empruntez la rue des Marterets.







Sur le parcours, vous découvrez quelques éléments caractéristiques du patrimoine Thoirysien avec notamment une fontaine au croisement de la rue de la Fruitière et la rue de Marterets et une parcelle de vignes toujours en exploitation.

Vous arrivez sur le chemin ombragé de la rue Crotte Garin. Tout au long de l'itinéraire forestier, vous découvrez de nombreuses essences d'arbres (chênes, frênes, épicéas, genévriers, bouleaux...). Plusieurs panneaux pédagogiques vous présentent un environnement végétal riche et attrayant. Prenez le temps de contempler, d'observer et d'écouter : tous les sens sont en éveil !

Au bout de ce chemin un espace avec table de pique-nique permet une petite pause avec une vue imprenable sur la chaîne des Alpes.

Ce dépliant dévoile les trois premières balades qui vont vous permettre de découvrir ou redécouvrir Thoiry sous des angles nouveaux. Accessibles à tous, les chemins empruntés vous offrent par beau temps de très belles perspectives sur les crêtes du Jura et la chaîne des Alpes.

Si ces parcours ne présentent aucune difficulté particulière, il est toutefois rappelé quelques consignes élémentaires à respecter :

-  Être équipé de bonnes chaussures
-  Prévoir un vêtement de pluie si le temps est incertain ou un chapeau s'il y a du soleil
-  Prévoir de l'eau
-  Ne rien jeter par terre, y compris les mégots de cigarettes et les mouchoirs en papier
-  Rapportez vos déchets
-  Restez sur les chemins et ne traversez pas les pâturages

La nature est fragile, respectez-la !



Thoiry,
la petite ville qui bouge !