

BASE VTT DRÔME SUD PROVENCE

15 CIRCUITS | 357 KM



Saint-PAUL
TROIS-CHÂTEAUX



VELOLAND
À chacun son vélo !

Loisirs

Vélo à Assistance Électrique
VAE

Route

Ouvert du mardi au samedi de 9h à 12h et de 15h à 19h

Enfants

VTT

04 90 30 46 90
 Rue Django Reinhardt
 84500 Bollène
 mistralcycles@wanadoo.fr

GIANT TRICASTIN
 Votre magasin de cycles en Tricastin

OUVERT
 du mardi au samedi
 de 09h30 à 12h00
 de 14h30 à 19h00

04 75 91 51 29
 ZAC La Croix d'Or
 26700 Pierrelatte
 giant.tricastin@orange.fr



Sommaire

LA BASE VTT DRÔME SUD PROVENCE	P. 4
VENIR À SAINT-PAUL-TROIS-CHÂTEAUX	P. 5
LES CIRCUITS	
1 Les Rouvières	P. 6
2 Les Faubourgs de Saint-Paul	P. 8
3 Les Balmes	P. 10
4 Les Garrigues	P. 12
5 Les Bois de la Garde	P. 14
6 La Grande Plaine	P. 16
7 Autour de Chanabasset	P. 18
8 Les Caves cathédrales	P. 20
9 Les Carrières de Sainte-Juste	P. 22
10 La Combe du verger	P. 24
11 Le Creux rouge	P. 26
12 La Chèvre d'or	P. 28
13 Le Val des nymphes	P. 30
14 Les Sept clochers	P. 32
15 Les Ésparants	P. 34
AUTRES ACTIVITÉS	P. 37
ENRICHIR VOTRE SÉJOUR	P. 38
SERVICES AUX VÉTÉTISTES	P. 39

Cathédrale Notre-Dame de Saint-Paul-Trois-Châteaux

BASE VTT DRÔME SUD PROVENCE

15 CIRCUITS | 357 KM

Entre champs de lavandes, vignes et truffières, la base VTT Drôme Sud Provence à Saint-Paul-Trois-Châteaux se situe en plein cœur de la Drôme Sud Provence. Avec ses 15 circuits répartis sur 357 km, elle traverse les villages de Saint-Restitut, Solerieux, Suze-la-Rousse, La Baume-de-Transit, Valaurie, Montségur, Clansayes, La Garde-Adhémar et Bouchet. Les amateurs de VTT trouveront le terrain parfait pour faire du sport et profiter des beaux paysages provençaux.

Base VTT DRÔME SUD PROVENCE

Place Chausy (près de l'office de tourisme)
26130 Saint Paul-Trois-Châteaux




Renseignements :
Mairie, place Castellane
26130 Saint Paul-Trois-Châteaux
Tél. : 04 75 96 78 78
www.ville-saintpaultroischateaux.fr
www.facebook.com/saintpaultroischateaux

Un label FFCT

La base VTT Drôme Sud Provence est labellisée par la Fédération française de cyclotourisme (FFCT). Ce label garantit une pratique sécurisée et agréable du VTT. Les contrôles sont réguliers et les prestations sont constamment améliorées pour offrir des parcours balisés adaptés à tous les niveaux de pratique.

Plus d'information sur :
base.vtt/ffct
www.ffct.org

4 niveaux de difficultés

-  **TRÈS FACILE** - Débutants
-  **FACILE** - Accessible à tous
-  **DIFFICILE** - Pour les vététistes roulant toute l'année.
-  **TRÈS DIFFICILE** - Niveau physique et technique élevé.

VENIR À SAINT-PAUL-TROIS-CHÂTEAUX

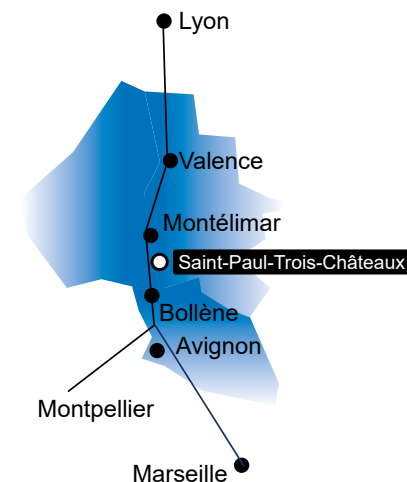
En voiture

Par le Nord : A7 sortie Montélimar Sud (N°18) puis la RN7 en direction d'Avignon.

Par le Sud : A7 sortie Bollène (N°19), puis direction Saint-Paul-Trois-Châteaux par la D26.

En train

Gare de Montélimar (à 35 min)
Gare de Pierrelatte (à 30 min)
Gare d'Orange (à 45 min)
Gare de Valence TGV (à 60 min)
Gare d'Avignon TGV (à 70 min)





Mobil Home • Gite • Emplacements

Camping*** avec piscine, aires de jeux, snack-bar en été

Ici on cultive la nature, le calme et la convivialité. Petits et grands sont ravis.

31 rue du serre blanc 26130 SAINT-PAUL-TROIS-CHATEAUX
Tel. (33) 04.75.49.90.40 - campingdelacolline@orange.fr www.campingdelacolline.com



BAUME VéLoc
LOCATION VÉLOS ÉLECTRIQUES
VTT • VTC • TANDEMS

www.baumeveloc.com

06 52 64 78 38 • 04 75 98 88 95

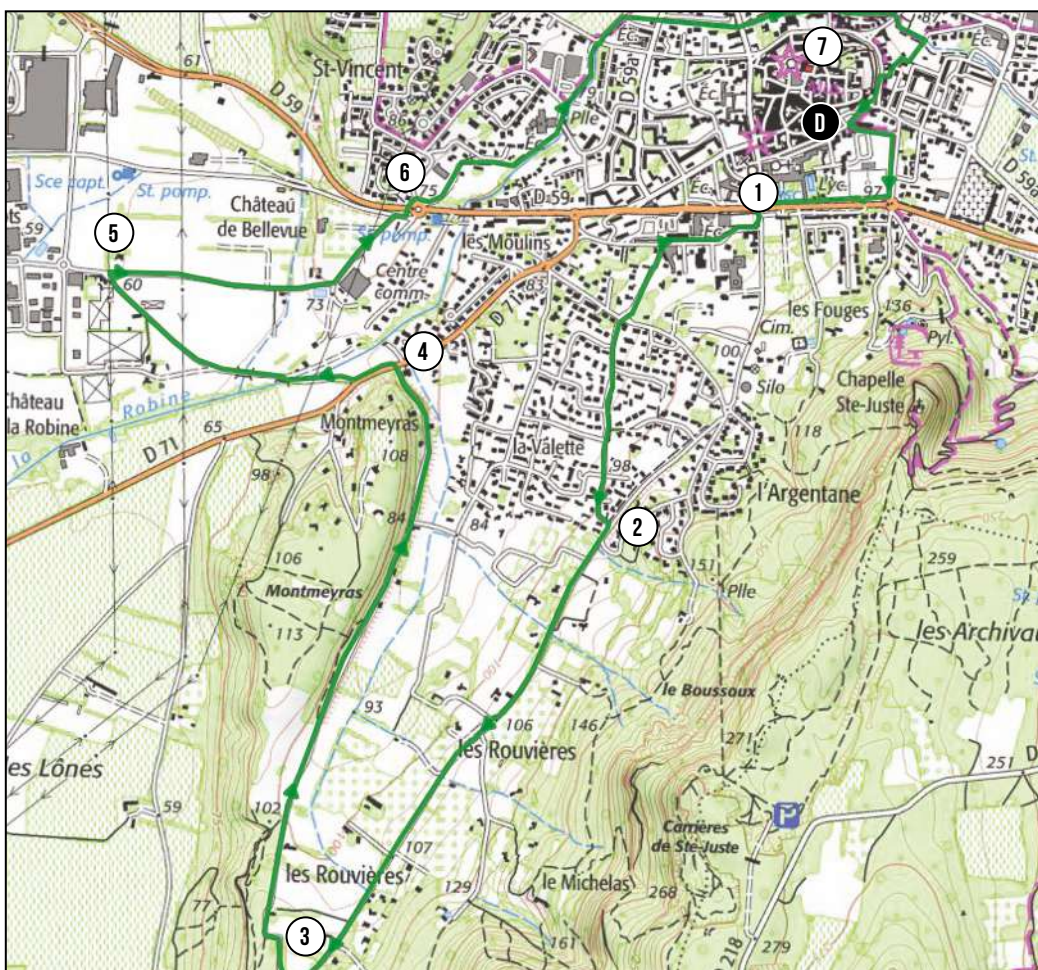
Adresse : 18, rue du Porche • 26790 LA BAUME DE TRANSIT
email : baumeveloc@gmail.com •  / Baume Veloc

LES ROUVIÈRES

➤ **1 TRÈS FACILE** | 9 km | 72 m dénivel. | 1h

Départ : Saint-Paul-Trois-Châteaux

Idéal pour les débutants, ce circuit vous emmène au sud de Saint-Paul-Trois-Châteaux découvrir le quartier des Rouvières. Le retour s'effectue par une route pittoresque longeant un bois jusqu'au château de Bellevue. Vous empruntez ensuite la voie verte au bord de " la Robine " pour rejoindre l'arrivée.



Parcours

DÉPART : Place Chausy (point d'eau), sortir du parking en suivant le balisage n°1. Tourner deux fois à droite en restant sur le bas-côté de la route. Passer devant la piscine et atteindre un croisement.

1. Tourner à gauche, puis à droite. Continuer tout droit et prendre à gauche à la prochaine bifurcation. Emprunter la piste cyclable toujours tout droit en longeant les maisons jusqu'à atteindre une route.
2. Tourner à droite, puis continuer tout droit pour atteindre le quartier des " Rouvières ".
3. À un croisement, prendre à droite une petite route pittoresque longeant un bois au profil légèrement descendant. Plus loin, atteindre la D71. Attention voitures !
4. Tourner à gauche, puis à 120 m, prendre à droite. Traverser la " Robine ". Plus loin passer devant une pépinière.
5. Au carrefour, tourner à droite (vue sur le château). Plus loin à droite, traverser les passages piétons avant un rond-point. Attention voitures !
6. Prendre deux fois à droite en direction de la grande surface, puis à gauche pour rejoindre la voie verte. Attention au passage de barrières et aux traversées de routes. Continuer tout droit pour atteindre le poteau " Traverse de Pièjoux " (alt. 83 m).
7. Suivre tout droit la voie verte. Plus loin à droite, emprunter des petites ruelles en suivant le balisage et atteindre le poteau Saint-Paul-Trois-Châteaux (alt. 90 m).

ARRIVÉE : Place Chausy (point d'eau)

DISTANCE
PARCOURS

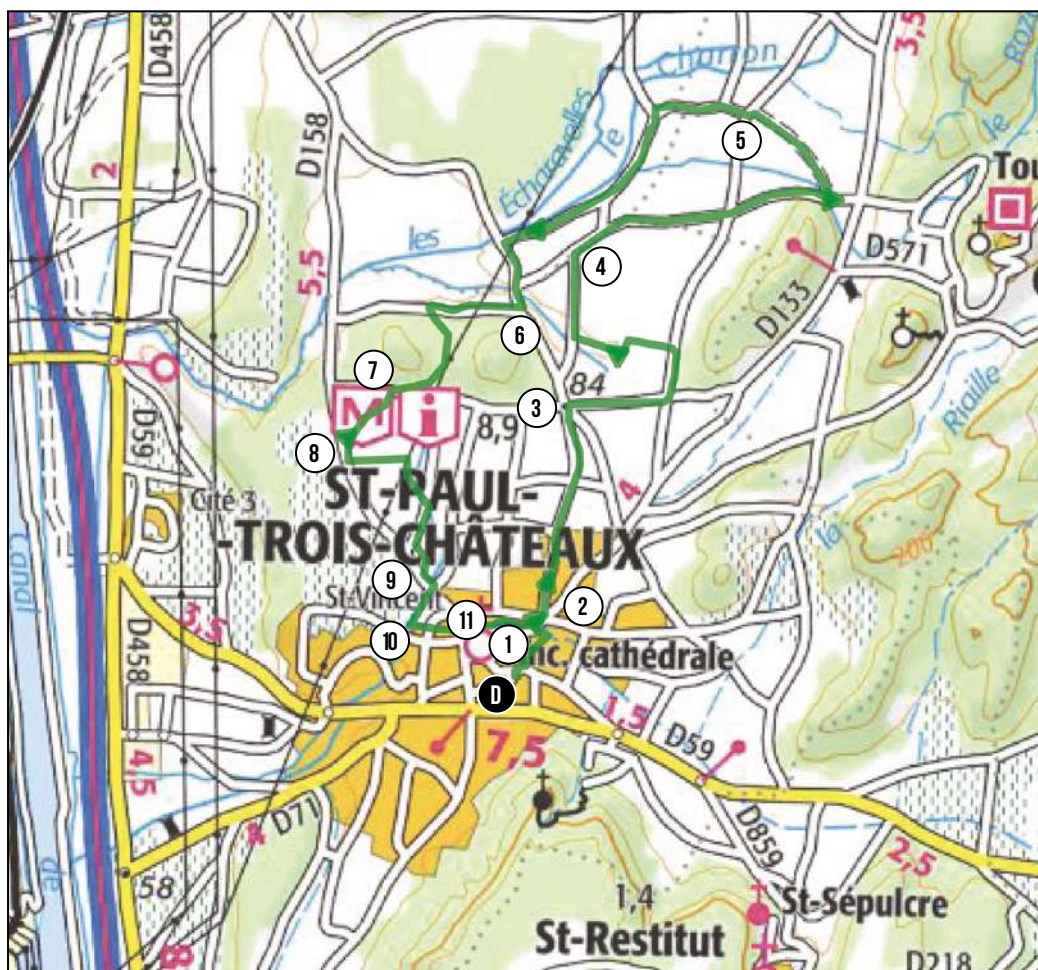
0,6 km
1,8 km
3,3 km
5,1 km
6 km
6,9 km
8,3 km
9 km

LES FAUBOURGS DE ST-PAUL

➤ **2 TRÈS FACILE** | 13,5 km | 110 m dénivel. | 1h30

Départ : Saint-Paul-Trois-Châteaux

Sans grandes difficultés, ce circuit vous conduit au nord de Saint-Paul-Trois-Châteaux découvrir la plaine entre Saint-Paul, La Garde-Adhémar et la colline de Chanabasset avec ses paysages et ses senteurs de provence. Le retour s'effectue par la magnifique voie verte.



Parcours

DÉPART : Place Chausy, devant l'office de Tourisme (point d'eau). Au poteau Saint-Paul Trois-Châteaux (alt. 90 m), tourner à droite, puis à gauche au prochain carrefour.

1. S'engager à droite dans une ruelle, suivre le balisage n°2, puis rejoindre une route et un rond point. Attention voitures !
2. Prendre la 3^e sortie, puis continuer tout droit et passer devant un centre équestre.
3. Tourner sur la deuxième route à droite. Plus loin prendre à gauche. S'engager ensuite sur un chemin à gauche. Rejoindre une route et tourner à droite.
4. À un croisement, prendre à droite et continuer sur la plaine jusqu'à bifurquer à gauche sur un chemin carrossable.
5. Arriver à une route, tourner à gauche puis de suite à droite. Continuer tout droit jusqu'à un gîte. Plus loin, à un pont, tourner à gauche.
6. Prendre à droite et plus loin s'engager sur un chemin à gauche, une montée parfois technique (pierres) et profiter du paysage méditerranéen.
7. Quitter la colline de Chanabasset en s'engageant en face sur une petite route. Rejoindre la D158 et tourner à gauche. Attention voitures !
8. Prendre à gauche un chemin à travers champs, puis rejoindre une petite route et tourner à droite.
9. Tourner à gauche dans le lotissement et atteindre une route. Attention voitures ! Tourner à gauche, puis plus loin à droite.
10. S'engager à gauche sur la pittoresque voie verte et atteindre le poteau Traverse de Piéjoux (alt. 83 m)
11. Continuer tout droit sur la voie verte et rejoindre, après une traversée de route, le chemin pris à l'aller.

ARRIVÉE : Place Chausy (point d'eau)

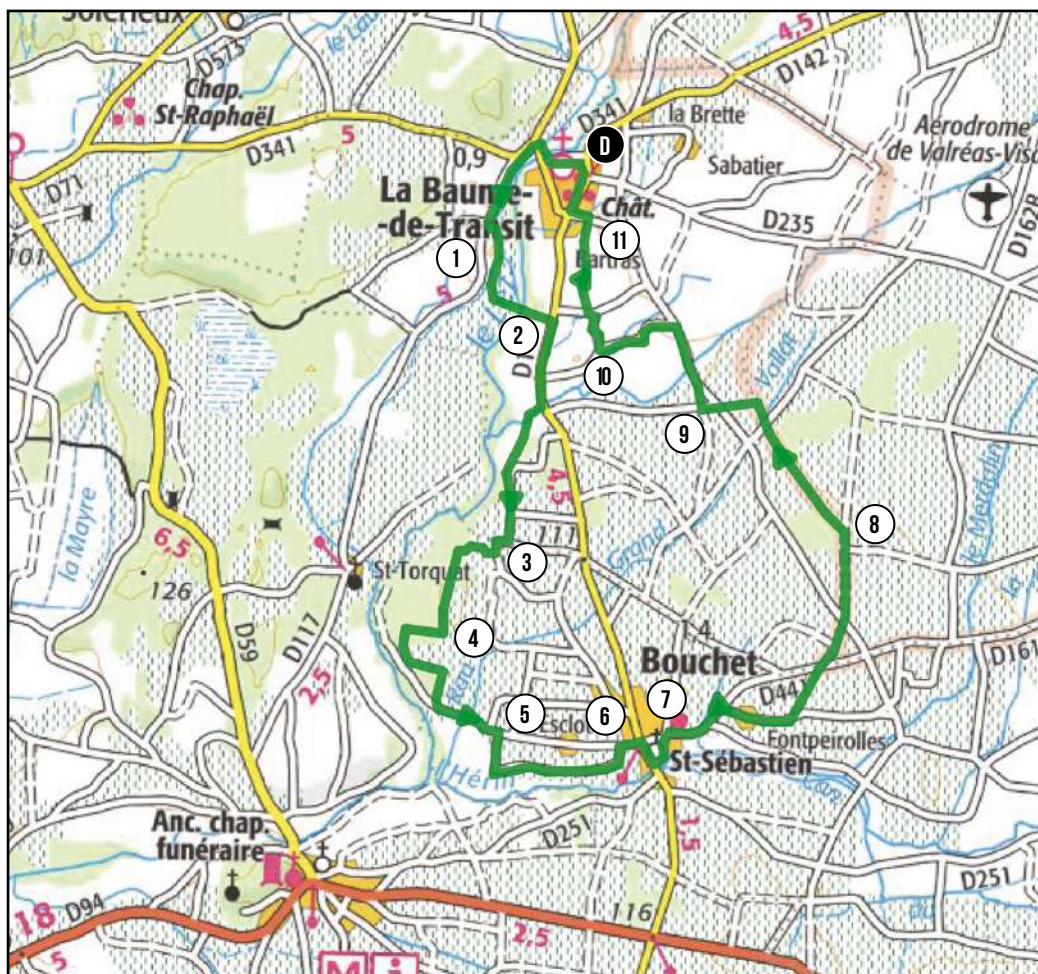
DISTANCE PARCOURUE
0,2 km
0,6 km
1,9 km
4 km
6,4 km
8,7 km
10,1 km
10,6 km
11,5 km
12,2 km
12,8 km
13,5 km

LES BALMES

➤ **3 TRÈS FACILE** | 16 km | 76 m dénivel. | 1h45

Départ : La Baume-de-Transit

À la découverte des sites remarquables tels que les vieux villages de La Baume-de-Transit et de Bouchet, avec château, abbaye cistercienne et église Romane, vous emprunterez de beaux chemins qui vous feront traverser les vignobles de la région.



Parcours

DÉPART : Place de la mairie (point d'eau). Passer sous le porche à gauche, traverser le vieux village et à droite rejoindre la D117, puis tourner à gauche. Attention voitures !

1. Prendre à gauche une petite route, à une bifurcation, tourner à gauche. Passer une passerelle et un sentier ludique. Rejoindre la D141. Attention voitures !
2. Tourner à droite, puis à 600 m virer à droite pour emprunter plus loin un chemin bucolique qui conduit à travers des vignes.
3. Prendre à droite en longeant les vignes, puis tourner à gauche à une habitation. Suivre le balisage en empruntant de beaux chemins jusqu'aux Esparants (alt. 118 m).
4. Tourner à droite. Suivre le chemin principal jusqu'à une petite route, puis tourner à gauche. Attention voitures ! Un peu plus loin, un aller-retour de 200 m permet de voir un ancien lavoir à la belle architecture.
5. Emprunter à droite une petite route pittoresque, passer devant de beaux oliviers, puis rejoindre à droite le Coudair (alt. 102 m).
6. Rejoindre la D141. Tourner à droite, puis à gauche (point d'eau). Passer à Bouchet (alt. 97 m), puis admirer l'église Romane et l'abbaye cistercienne pour atteindre la Chapelle (alt. 103 m). Attention voitures !
7. Tourner à droite, puis à une croix à droite, passer à "Fontpeirolles". Plus loin, à gauche, un chemin mène à la route. Couper en face pour emprunter un autre chemin entre les vignes. Attention voitures !
8. À une patte d'oie, prendre le chemin à gauche longeant un bois. Toujours tout droit, atteindre une bifurcation. Prendre à gauche.
9. Tourner à droite sur un chemin. Continuer sur une petite route, puis à gauche. Atteindre la maison "des Brunes" et tourner à droite. Attention voitures !
10. Quitter la route en vous engageant sur un chemin à droite. Rejoindre une petite route. Tourner à gauche et suivre un beau chemin à droite.
11. À la bifurcation, tourner à gauche pour rejoindre un rond-point, puis rejoindre le long des platanes à droite l'arrivée. Attention voitures !

ARRIVÉE : Place de la mairie (point d'eau).

DISTANCE
PARCOURUE

1,1 km

2,3 km

4,1 km

5,3 km

7 km

8,4 km

9,1 km

11,7 km

13,4 km

14,7 km

16,3 km

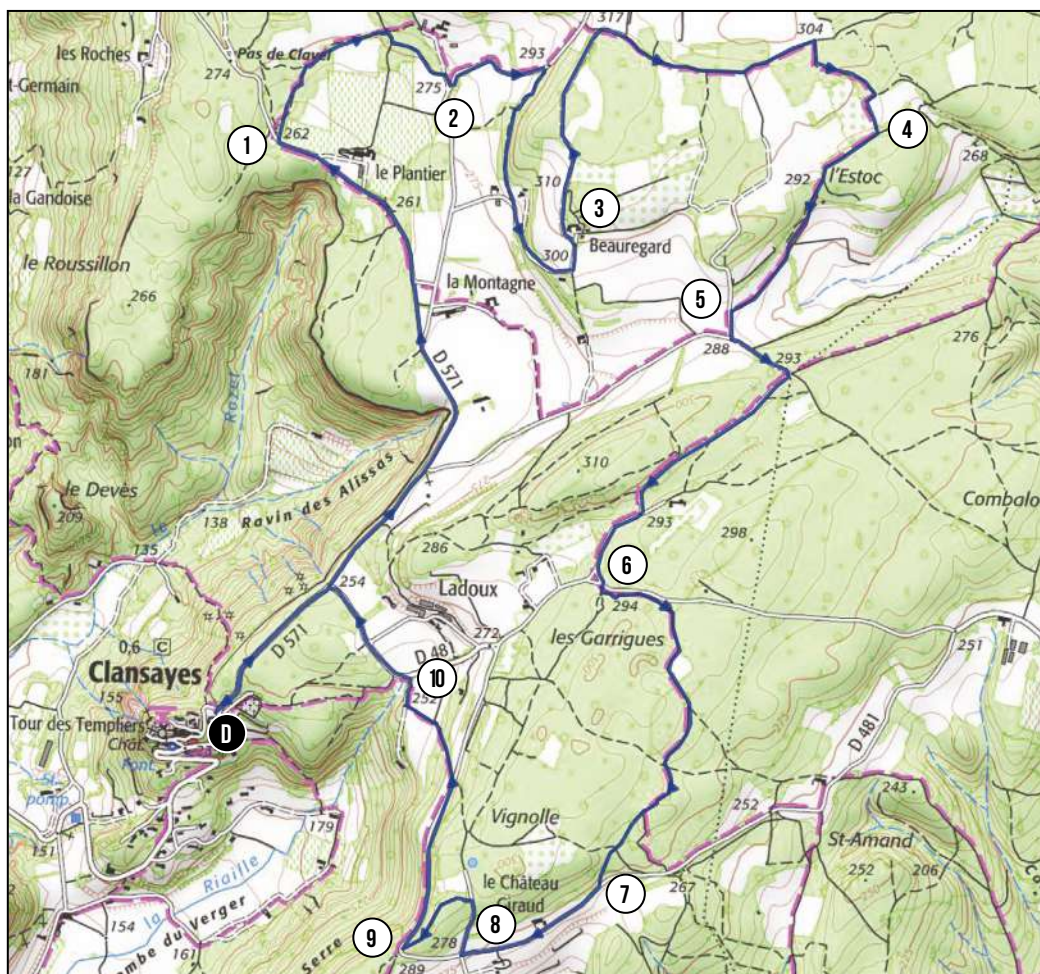
16 km

LES GARRIGUES

4 FACILE | 12 km | 130 m déniv. | 1h15

Départ : Clansayes

À la découverte du plateau de Clansayes, village surmonté d'une tour et de sa vierge perchée, entre chênes et lavandes, vous parcourrez de beaux sentiers et profiterez de panoramas tout le long du parcours.



Parcours

DÉPART : Place du village (point d'eau au cimetière). Tourner à gauche sur la route du plateau et continuer tout droit sur environ 2 km.

- | | DISTANCE
PARCOURUE |
|---|-----------------------|
| 1. Prendre à droite un magnifique sentier en sous-bois, puis un chemin jusqu'à une petite route. | 2,2 km |
| 2. Tourner à gauche et monter jusqu'à prendre sur votre droite un sentier au milieu de genêts. Monter à gauche jusqu'à atteindre une belle maison sur le plateau. | 3 km |
| 3. Continuer sur un large chemin jusqu'au poteau " Les Homais " (alt. 304 m), puis prendre à droite une monitrice en sous-bois, puis à nouveau à droite pour déboucher sur un chemin. | 4,2 km |
| 4. Tourner à droite, puis s'engager plus loin sur une monitrice en sous-bois et rejoindre un chemin pour déboucher sur une petite route. | 6 km |
| 5. Tourner à gauche, puis à 80m, à nouveau à gauche. Atteindre le poteau "Les Garrigues " (alt. 293 m). Descendre la piste à droite jusqu'à un carrefour. Attention voitures ! | 6,7 km |
| 6. En face, s'engager sur un pittoresque sentier en sous-bois. Le chemin au profil descendant deviendra caillouteux par endroits. | 7,8 km |
| 7. Atteindre une route. Tourner à droite puis atteindre la belle demeure " Château Giraud ". Plus loin, rejoindre un croisement. Attention voitures ! | 9,1 km |
| 8. Tourner à droite et monter le chemin du Château d'eau, puis s'engager à gauche sur un sentier ludique en sous-bois. Atteindre une route. Attention voitures ! | 9,5 km |
| 9. Tourner à droite. Descendre jusqu'au poteau " Ladoux " (alt. 275m). S'engager à gauche sur un sentier parfois technique dû à des marches naturelles, prudence ! Rejoindre un chemin puis une route. Attention voitures ! | 10 km |
| 10. Tourner à gauche, descendre la route jusqu'à un croisement, puis prendre le même chemin qu'à l'aller pour rejoindre l'arrivée. | 11 km |

ARRIVÉE : descendre jusqu'au parking du village (point d'eau).

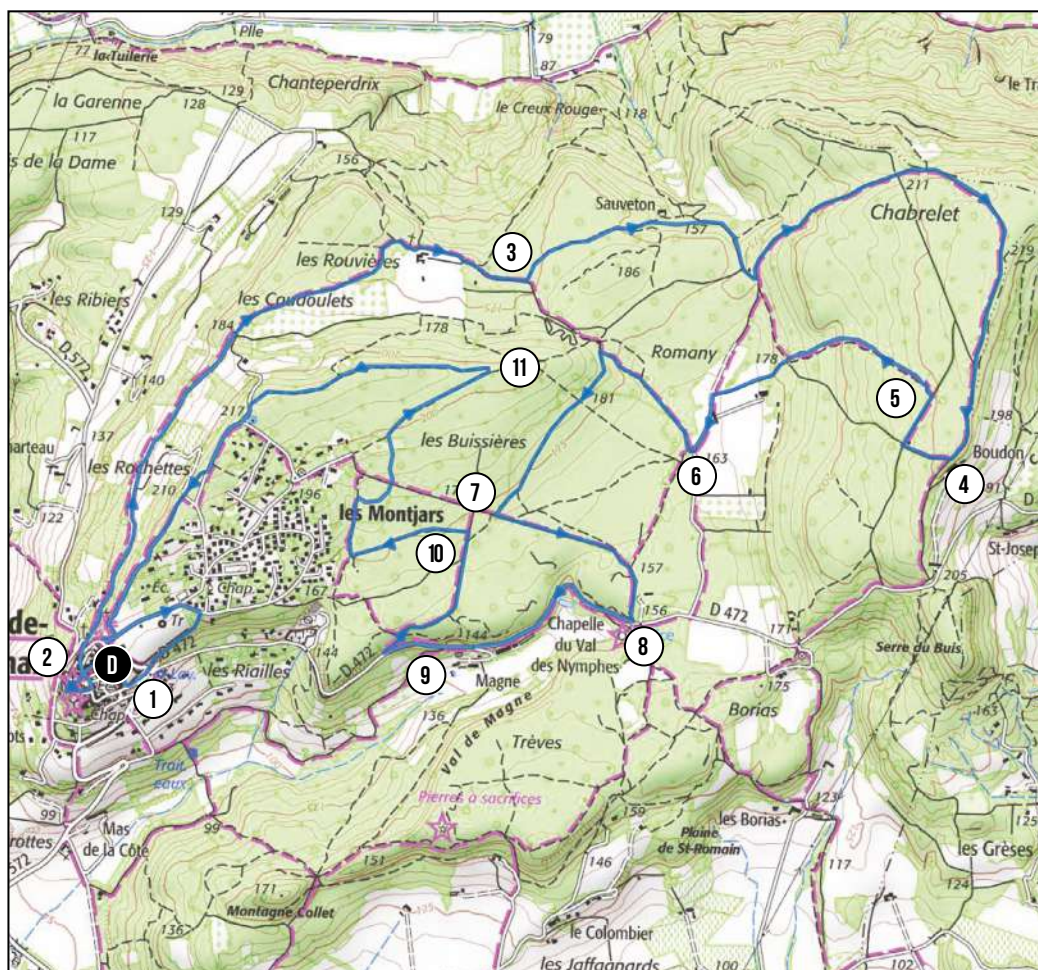
12 km

LES BOIS DE LA GARDE

► **5 FACILE** | 14 km | 200 m dénivel. | 1h30

Départ : La Garde-Adhémar

Ce circuit familial vous fera parcourir le plateau de la Garde-Adhémar avec ses sentiers très ludiques et parfois un peu techniques, ses panoramas, ainsi que le lieu magique du Val des Nymphes et de sa chapelle. Il faudra remonter sur le plateau pour atteindre l'arrivée mais l'effort en vaut la chandelle !



Parcours

DÉPART : Parking des Montjars, suivre le balisage n°5 en direction des lotissements. Plus loin, prendre à droite et revenir par un chemin en direction du village. Arriver sur une route. Attention voitures !

- | | |
|---|---------|
| 1. Continuer tout droit. Traverser le village (point d'eau) en profitant du point de vue à l'église. Sortir par un porche et atteindre "les Rochettes" (alt.175 m). | 0,6 km |
| 2. Prendre à droite le chemin des Rochettes. Passer à la croix des Rouvières et continuer tout droit sur 400 m. | 1,2 km |
| 3. S'engager à gauche sur une belle monitrice technique sur la fin (grosses pierres). Déboucher sur un chemin et le remonter pour atteindre le plateau de Chabrelet. | 3,4 km |
| 4. Bifurquer à droite sur un chemin descendant, puis à 150 m remonter à nouveau sur la droite. | 6,2 km |
| 5. Prendre à gauche en sous-bois une monitrice étroite au profil descendant (présence de racines et pierres). Plus loin, passer devant un centre de vacances et atteindre Romany (alt.162 m). | 6,5 km |
| 6. À droite, prendre un sentier ludique en sous-bois au profil montant. Plus haut, tourner à gauche sur une monitrice enchanteresse et se laisser glisser jusqu'aux Buisnières (alt. 175 m). | 7,6 km |
| 7. Profiter de la vue. Prendre à gauche la piste qui redescend pour atteindre une route et le Val des Nymphes (alt.155 m). Attention voitures ! | 8,7 km |
| 8. Partir à droite et s'imprégner du lieu magique du Val des Nymphes et de sa chapelle. Continuer sur la route et atteindre le parking Galerie Linard (alt.150 m). | 9,3 km |
| 9. Continuer sur 200 m, puis prendre à droite en épingle un sentier technique (pente positive et rochers). Continuer de monter tout droit. | 10,1 km |
| 10. Prendre un sentier sur la gauche jusqu'au lotissement des Montjars. Suivre le balisage et s'engager à droite sur une monitrice dans les chênes verts pour atteindre un immense cairn. | 10,8 km |
| 11. Prendre le sentier à gauche qui remonte. Atteindre un chemin, puis une petite route. Redescendre en direction de La Garde-Adhémar. | 12,1 km |

ARRIVÉE : Parking des Montjars.

DISTANCE
PARCOURUE

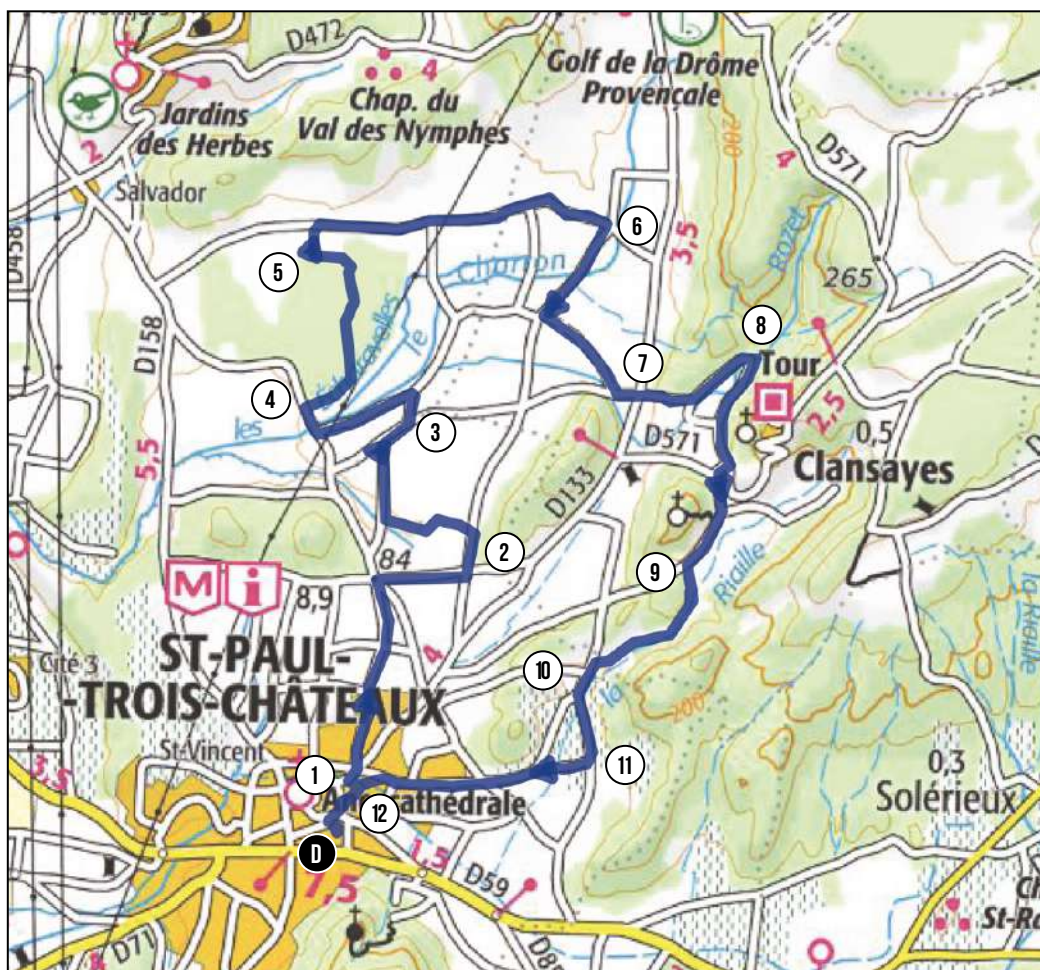
14 km

LA GRANDE PLAIN

➤ **6 FACILE** | 17 km | 135 m dénivel. | 1h30

Départ : Saint-Paul-Trois-Châteaux

Débutants et amateurs de tourisme, vous passerez par un beau sentier le bois de " La Fayette " jusqu'au village de Clansayes où vous pourrez admirer son éperon rocheux surmonté de sa vierge perchée. Le retour par un cheminement au profil descendant vous conduira aux faubourgs de Saint-Paul-Trois-Châteaux et son complexe sportif.



Parcours

DÉPART : Place Chausy (point d'eau). Tourner à droite et suivre le balisage n°6. Emprunter des petites ruelles et atteindre un rond point. Attention voitures !

- | | |
|---|---------|
| 1. Prendre la 3 ^e sortie et atteindre un centre équestre. Plus loin, emprunter la deuxième route à droite. Continuer tout droit et prendre à gauche à la prochaine bifurcation. | 0,4 km |
| 2. Prendre à gauche un chemin carrossable. À une route, tourner à droite. Prendre à nouveau à droite à la prochaine bifurcation. Attention voitures ! | 2,7 km |
| 3. Tourner à gauche, longer des maisons, de nouveau à gauche, puis à droite sur un pont. | 4,1 km |
| 4. Tourner à droite puis passer devant une belle bâtisse. S'engager à gauche sur un sentier ludique pour traverser le bois " La Fayette ". Plus loin, à la croisée des chemins, tourner à gauche. | 5,2 km |
| 5. À une maison, bifurquer à droite pour rejoindre une route. Tourner à droite, longer les champs et profiter des paysages qui s'offrent à vous. Attention voitures ! | 6,7 km |
| 6. À un croisement, tourner à droite. Suivre une petite route pittoresque jusqu'à emprunter un chemin carrossable sur votre gauche. Tourner à nouveau à gauche sur une petite route. | 8,9 km |
| 7. Traverser la D133. Attention voitures! Une montée abrupte se profile pour rejoindre le pied du ravin des " Alyssas " sur la commune de Clansayes. | 10,6 km |
| 8. Tourner à droite sur un chemin au profil montant. Atteindre la route du village, redescendre et prendre la prochaine route sur votre gauche. Attention voitures ! | 11,5 km |
| 9. À droite, redescendre la combe du verger par un beau chemin, puis à une patte d'oie, bifurquer à droite et rejoindre une route. | 12,6 km |
| 10. Descendre, puis plus loin tourner à gauche pour passer devant un centre équestre. | 14,3 km |
| 11. Au croisement, tourner à droite, puis passer devant le complexe sportif de Saint-Paul-Trois-Châteaux. Continuer tout droit. | 15 km |
| 12. Bifurquer à gauche dans une ruelle et rejoindre l'arrivée en suivant le balisage n°6. Pour finir, emprunter le même cheminement qu'à l'aller. | 16,4 km |

ARRIVÉE : Place Chausy (point d'eau) devant l'office de tourisme.

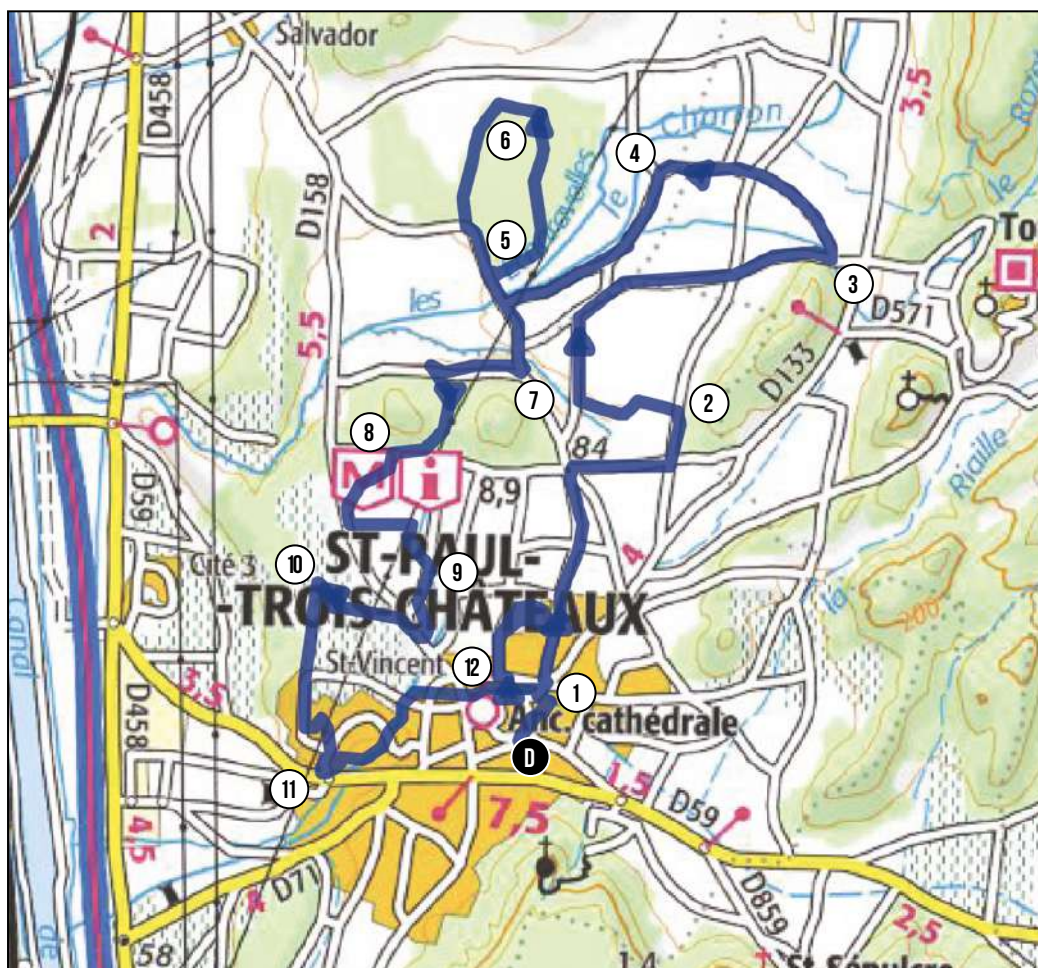
DISTANCE
PARCOURUE

AUTOUR DE CHANABASSET

7 FACILE | 21 km | 190 m dénivel. | 1h45

Départ : Saint-Paul-Trois-Châteaux

En pays Tricastin, vous prendrez des petites routes et chemins près d'un centre équestre avant de rejoindre le bois " La Fayette " au sentier très ludique. Vous traverserez les collines de Chanabasset aux paysages et parfums méditerranéens avant d'emprunter la " voie verte " pour terminer votre ballade avec l'atypique bois de Pièjoux et rejoindre l'arrivée.



Parcours

DÉPART : Place Chausy (point d'eau). Tourner à droite et suivre le balisage n°7. Emprunter des petites ruelles et atteindre un rond point. Attention voitures !

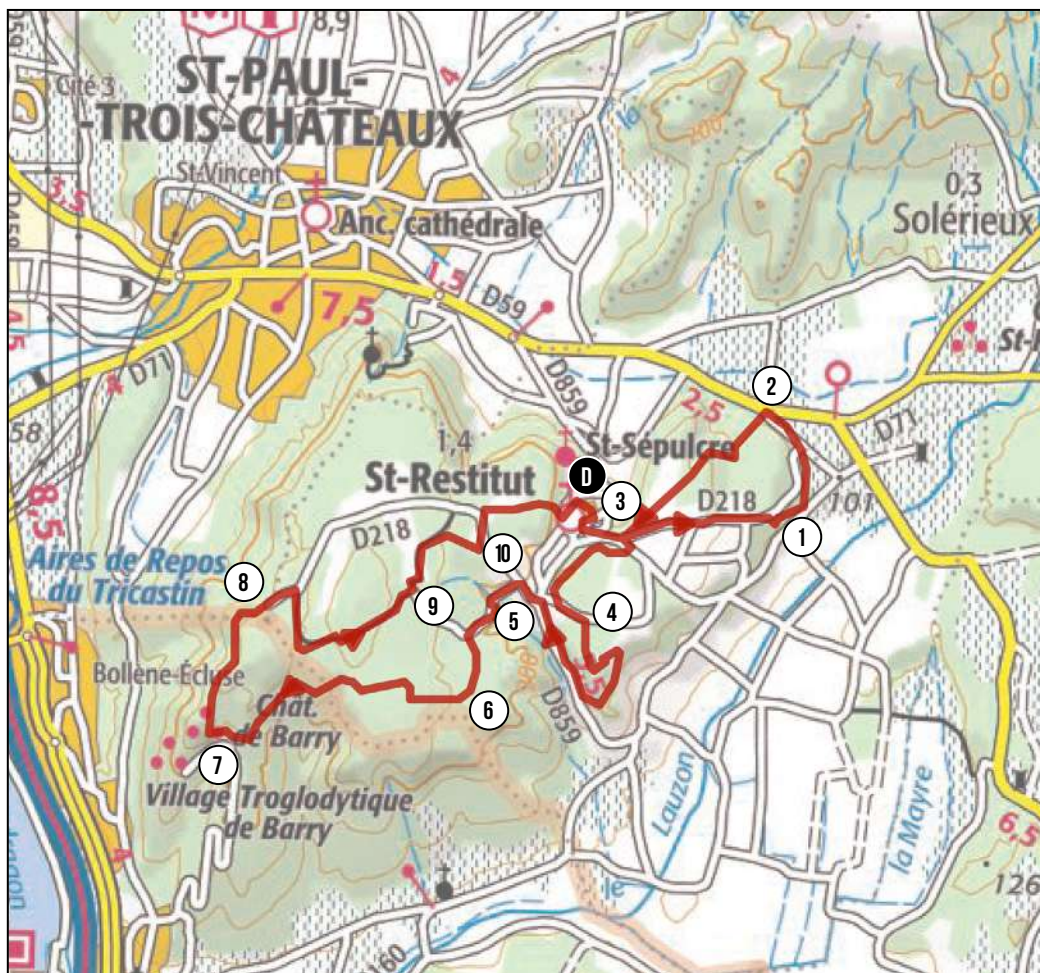
- | | DISTANCE
PARCOURUE |
|--|-----------------------|
| 1. Prendre la 3 ^e sortie jusqu'à un centre équestre. Plus loin, emprunter la 2 ^e route à droite. Continuer tout droit et prendre à gauche à la prochaine bifurcation. | 0,5 km |
| 2. Prendre à gauche un chemin carrossable. À une route, tourner à droite. Attention voitures ! Prendre à nouveau à droite à la prochaine bifurcation et continuer tout droit. | 2,8 km |
| 3. Après un pont, tourner à gauche sur le chemin. Puis, plus loin, atteindre un croisement. Tourner à gauche, puis de suite à droite. Continuer tout droit sur " la petite plaine ". | 5,6 km |
| 4. Au carrefour, prendre à gauche. Passer devant " la ferme des Rosières " - à découvrir ! Continuer tout droit et tourner à droite sur un pont. | 6,9 km |
| 5. Suivre à droite un chemin. Passer devant une belle bâtisse, puis s'engager à gauche sur un sentier ludique dans le bois " La Fayette ". Plus loin, tourner à gauche en suivant un chemin. | 8,5 km |
| 6. À une maison, bifurquer à gauche sur un chemin descendant jusqu'à une petite route, prendre à gauche. Attention voitures ! Repasser sur le pont pris à l'aller et continuer tout droit. | 9,9 km |
| 7. Prendre à droite une petite route, puis plus loin, à gauche sur un sentier en montée parfois technique (racines et pierres). Vous êtes dans les collines de " Chanabasset ". | 11,7 km |
| 8. Arriver sur une petite route, prendre en face et rejoindre la D158. Tourner à gauche, puis à 150 m bifurquer encore à gauche sur un chemin qui longe des cultures. Attention voitures ! | 13 km |
| 9. Continuer à droite pour rejoindre un lotissement, le traverser en tournant à gauche. Déboucher sur la route, prendre en face et monter pour atteindre tout droit un plateau. | 14,3 km |
| 10. Au croisement, prendre à gauche et continuer au milieu des vignes. Descendre, puis à gauche traverser un lotissement en suivant bien le balisage jusqu' à une grande surface. | 15,5 km |
| 11. Emprunter " la voie verte ". Soyez vigilant aux traversées de routes. Continuer toujours tout droit et atteindre " Traverse de Péjoux " (alt.83 m) | 17 km |
| 12. Tourner à gauche pour atteindre et faire le tour du bois de Pièjoux par un sentier ludique et enchanteur ! Rejoindre la voie verte et le cheminement pris à l'aller. | 18,3 km |
| ARRIVÉE : Place Chausy (point d'eau) devant l'office de tourisme. | 21 km |

LES CAVES CATHÉDRALES

8 **DIFFICILE** | 15 km | 290 m déniv. | 1h30

Départ : Saint-Restitut

Réservé à un public averti, ce circuit réserve de nombreuses sections techniques et cahotiques. Après une première partie difficile, vous partirez à la découverte du plateau de Saint-Réstitut, de ses sentiers ludiques et techniques à souhait, et du lieu insolite des "caves cathédrales". Une descente rapide entre les chênes vous reconduira au village. Prudence !



Parcours

DÉPART : Place du village (point d'eau) passer au lavoir (alt.160 m). Suivre le balisage n°8. Passer un rond-point, prendre la 2^e sortie. Plus bas, s'engager à droite sur un chemin descendant qui devient étroit et pentu.

1. Rejoindre une petite route, puis de suite à gauche, prendre un sentier ludique en sous-bois. Déboucher sur la D218 et s'engager en face sur une voie sans issue. Attention voitures !
2. Tourner à gauche et emprunter une longue montée assez difficile (pente et présence de pierres et de marches naturelles).
3. En haut de la côte, tourner à droite, puis à gauche, et à nouveau à droite pour prendre le sentier "des pieux" au profil montant et technique. En haut, suivre la route à gauche.
4. S'engager à droite sur un chemin au milieu des maisons. Suivre le balisage n°8 qui mène sur une monitrice virevoltant dans une belle pinède pour rejoindre une route. Attention voitures !
5. Au carrefour, tourner à gauche, puis à nouveau à gauche pour rejoindre plus loin une grosse bâtisse et un chemin devenant montant et caillouteux.
6. À une intersection, prendre le chemin de droite et continuer à monter sur un sentier technique par endroits. En haut, poursuivre à droite sur une monitrice enchanteresse en sous-bois.
7. Couper le GR après quelques descentes caillouteuses. Continuer sur une portion technique dans les dalles de pierre et une montée ardue près des ruines du Château de Barry.
8. Aux "Caves cathédrales", où une visite s'impose, continuer sur la route et plus loin bifurquer à droite sur un chemin qui deviendra une belle descente, parfois technique, au milieu des chênes verts.
9. Plus bas à une intersection, prendre le sentier sur la gauche qui débouche plus loin sur une petite route.
10. Tourner à gauche. Atteindre et remonter la D218. Tourner à droite dans un virage pour redescendre à Saint-Restitut par un sentier parfois cahotique. Attention voitures !

ARRIVÉE : Place du village (point d'eau).

DISTANCE
PARCOURUE

1,8 km

2,5 km

3,9 km

5,1 km

7 km

8,2 km

10,1 km

11,3 km

13 km

13,8 km

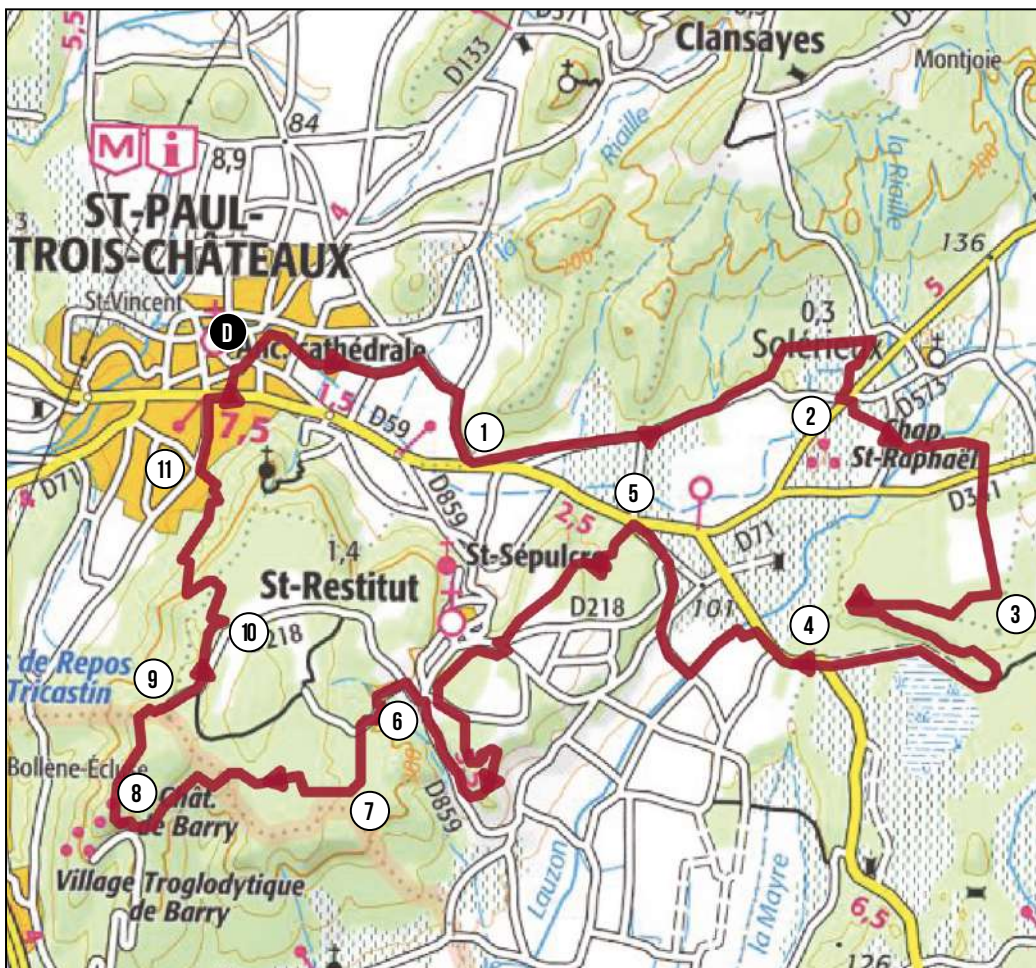
15 km

CARRIÈRES DE SAINTE JUSTE

➤ **9** **DIFFICILE** | 27 km | 380 m déniv. | 2h30

Départ : Saint-Paul-Trois-Châteaux / Saint-Restitut

Ce circuit vous emmène à la découverte de l'étang Saint-Louis, à sec mais avec une végétation luxuriante. Les difficultés commenceront avec une montée pour atteindre le plateau de Saint-Restitut et des sentiers en sous-bois. Vous passerez aux caves cathédrales, puis aux carrières de Sainte-Juste avant de vous engager dans une monitrice sur la dernière descente pour rejoindre Saint-Paul-Trois-Châteaux... vertigineuse !



Parcours

DÉPART : Place Chausy (point d'eau). Tourner à droite et suivre le balisage n°9 pour sortir du bourg par de petites ruelles. Continuer par une petite route plein Est.

- | | |
|---|---------------------------|
| | DISTANCE PARCOURUE |
| 1. Tourner à gauche sur un chemin. Plus loin, sur la gauche, suivre un sentier très ludique en sous-bois. Un chemin à droite mène à la D71. Attention voitures ! | 2,5 km |
| 2. Traverser la route, prendre un sentier, puis suivre un chemin à droite. Suivre le balisage qui mène à travers vignes et chênes truffiers à une route. Traverser et rejoindre un chemin parfois caillouteux. | 6,2 km |
| 3. Tourner à droite sur une ancienne voie romaine, puis à un cairn, bifurquer à gauche sur une monitrice ludique et étroite jusqu'au point de vue sur l'étang Saint-Louis. Plus bas, suivre à droite un chemin large qui rejoint la D59. Attention voitures ! | 8,5 km |
| 4. Continuer sur la route (plus de 500 m), puis à gauche un chemin. Plus loin, prendre à droite un pont jusqu'à une monitrice sur votre gauche. Traverser une route. Attention voitures ! | 12,3 km |
| 5. Monter à gauche sur un beau chemin parfois technique dû aux marches naturelles. Atteindre une petite route et s'engager sur un autre sentier. Traverser plus loin un lotissement et rejoindre une route par une belle monitrice. | 14,9 km |
| 6. Au carrefour, tourner à gauche, puis à nouveau à gauche pour rejoindre plus loin une grosse bâtisse et un chemin devenant montant et caillouteux. | 19,5 km |
| 7. À une intersection, prendre le chemin de droite et monter sur un sentier technique par endroits. En haut, poursuivre à droite sur une monitrice enchanteresse en sous-bois. | 20,5 km |
| 8. Couper le GR après quelques descentes caillouteuses, s'ensuit une portion technique dans les dalles de pierre et une montée ardue près des ruines du Château de Barry. | 22,4 km |
| 9. Prendre le temps d'explorer " les Caves cathédrales " et continuer la route pour s'engager sur un chemin à gauche et rejoindre les Carrières de Saint-Juste. | 23,6 km |
| 10. À gauche, emprunter un sentier à travers bois. Prendre une descente raide et technique (racines et pierres). En bas, tourner à droite sous un pont et continuer sur un sentier en forêt. | 24,5 km |
| 11. Prendre à droite et continuer tout droit jusqu'à un croisement. Tourner à droite, puis plus loin sur votre gauche, longer la piscine. | 26,3 km |

ARRIVÉE : Place Chausy (point d'eau).

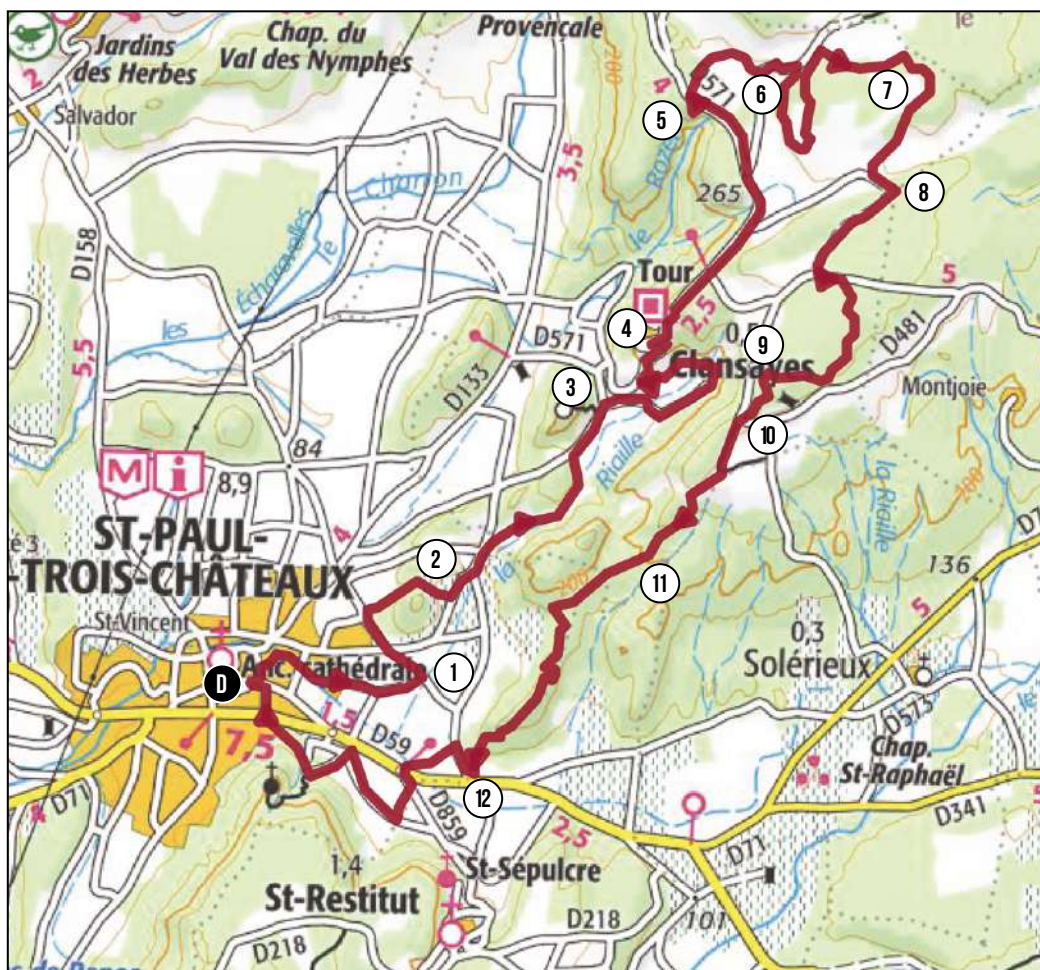
27 km

LA COMBE DU VERGER

➡ **10 DIFFICILE** | 24 km | 380 m dénivel. | 2h30

Départ : Saint-Paul-Trois-Châteaux / Clansayes

Ludique et technique, ce circuit ravira les puristes. Tout d'abord, vous gravirez les pentes pour rejoindre Clansayes et découvrirez son plateau ainsi que sa végétation atypique. La redescente sera magnifique avec le passage à travers la truffière historique où l'arrêt aux ponts d'information s'impose ! Une dernière descente vertigineuse vous reconduira près de l'arrivée.



Parcours

DÉPART : Place Chausy (point d'eau). Tourner à droite et suivre le balisage n°10 pour sortir du bourg par des ruelles. Prendre une route pleine. Est jusqu'à une bifurcation.

1. Tourner à gauche, puis plus loin à droite. Traverser la colline de " Châtillon " par un sentier ludique en sous-bois, parfois technique.
2. Tourner à gauche, puis plus loin à droite pour emprunter un chemin carrossable jusqu'à la Combe du verger (alt.160 m).
3. Continuer de monter, passer devant une ferme et atteindre la D571.Tourner à droite, monter la route et plus loin emprunter à droite un sentier assez raide pour rejoindre Clansayes (alt. 240 m, point d'eau). Attention voitures !
4. Continuer à monter sur le plateau, passer à la Montagne (alt. 260 m) et tout droit sur la route.
5. Tourner à droite sur une monitrice en sous-bois. Atteindre une petite route et monter à gauche.
6. S'engager à droite sur un sentier au milieu des genêts. Plus loin, continuer sur un chemin avec un beau point de vue et rejoindre le poteau " Les Homais " (alt. 304 m).
7. Tourner à droite sur un sentier pittoresque en sous-bois et continuer à droite pour atteindre " Les Garrigues " (alt. 293 m).
8. Tourner à droite et descendre une piste. Plus loin, traverser une petite route.Descendre un chemin caillouteux. S'enchaîne à droite une montée technique. Attention voitures !
9. Au croisement, tourner à gauche. Plus loin, s'engager sur une monitrice en sous-bois. Atteindre un carrefour. Attention voitures !
- 10.Traverser la route et s'engager sur un chemin en descente qui devient technique (ornières et pierres). Atteindre la Côte du Serre (alt.202 m).
11. Continuer tout droit pour rejoindre " la Truffière historique " par un sentier ludique à souhait. S'engager dans la descente du "Chameau" très technique ; prudence !
12. Tourner à droite, puis à gauche, par un sentier. Rejoindre un rond point. Plus loin, atteindre le Chemin de Montélit (alt.126m). Continuer à descendre et rejoindre l'arrivée. Attention voitures !

DISTANCE
PARCOURUE

1,6 km

3 km

5 km

7,4 km

9,6 km

10,8 km

13 km

14,4 km

16,8 km

17,3 km

18,7 km

21,3 km

24 km

ARRIVÉE : Place Chausy (point d'eau).

LE CREUX ROUGE

➤ **11 DIFFICILE** | 24 km | 460 m dénivel. | 2h15

Départ : La Garde-Adhémar

Avec ce parcours pour vététistes aguerris, vous sillonnerez les sentiers du plateau de La Garde-Adhémar qui vous feront profiter des paysages typiques de la région. Vous passerez au lieu du " Creux Rouge ", découvrirez le Val des Nymphes et sa chapelle. De nombreuses monotraces vous emmèneront au lieu dit " des Borias " près des cuves lapidaires. Le retour sera encore parsemé de belles montées et de lieux insolites...



Parcours

DÉPART : Parking des Montjars. Suivre le balisage n°11. Traverser le village (point d'eau), passer sous un porche et atteindre les rochettes (alt.175 m).

1. Prendre à droite le chemin carrossable. Plus loin, tourner à gauche sur une monotrace en sous bois au profil descendant.
2. Tourner à droite pour suivre un sentier ludique qui devient technique dû aux nombreux cailloux dans une descente. En bas, continuer à droite sur un beau sentier.
3. Prendre à droite un sentier qui monte au " Creux rouge " portant bien son nom. De bons coups de pédales sont à prévoir !
4. Plus haut, quitter le chemin principal et suivre à gauche un sentier technique en montée au milieu des chênes en suivant les bonnes trajectoires !
5. S'engager à gauche dans une descente pour rejoindre un magnifique sentier en sous-bois qui débouche dans une clairière. Le monter jusqu'à un chemin, puis plus loin, redescendre une monotrace virevoltante jusqu'à atteindre Romany (alt.162 m).
6. À droite, prendre un sentier ludique au profil montant. Plus haut, tourner à gauche sur une monotrace enchanteresse et se laisser glisser jusqu'aux Buisnières (alt.175 m).
7. Descendre à gauche la piste pour atteindre une route et le Val des Nymphes (alt.155 m). Attention voitures ! Revenir sur la route et à droite, atteindre le Val des Nymphes Sud.
8. Prendre à gauche un sentier, pour faire le tour des " Borias", aux monotraces enchanteresses qui vous ramèneront en suivant le balisage n°11 aux cuves Lapidaires (alt. 165 m).
9. Continuer ce sentier qui par endroit devient technique (marches, gros cailloux). Descendre la colline, puis rejoindre le Rieu (alt.100 m).
10. Continuer par une descente et une remontée pavée abrupte (100 m). En haut, s'engager à droite sur un sentier joueur et rejoindre une route au poteau " Galerie Linard " (alt.150 m).
11. Continuer à gauche (200 m), puis prendre à droite un sentier en montée. Plus loin, prendre à gauche une monotrace (balisage n°11) dans les chênes verts et atteindre un immense cairn.
12. Prendre le sentier à gauche qui remonte. Atteindre un chemin, puis une petite route. Redescendre en direction de La Garde-Adhémar.

DISTANCE PARCOURUE

- 1,2 km
- 3,6 km
- 5,8 km
- 6,7 km
- 7,5 km
- 10,4 km
- 11,6 km
- 12,5 km
- 15,9 km
- 18,5 km
- 20 km
- 22 km
- 24 km

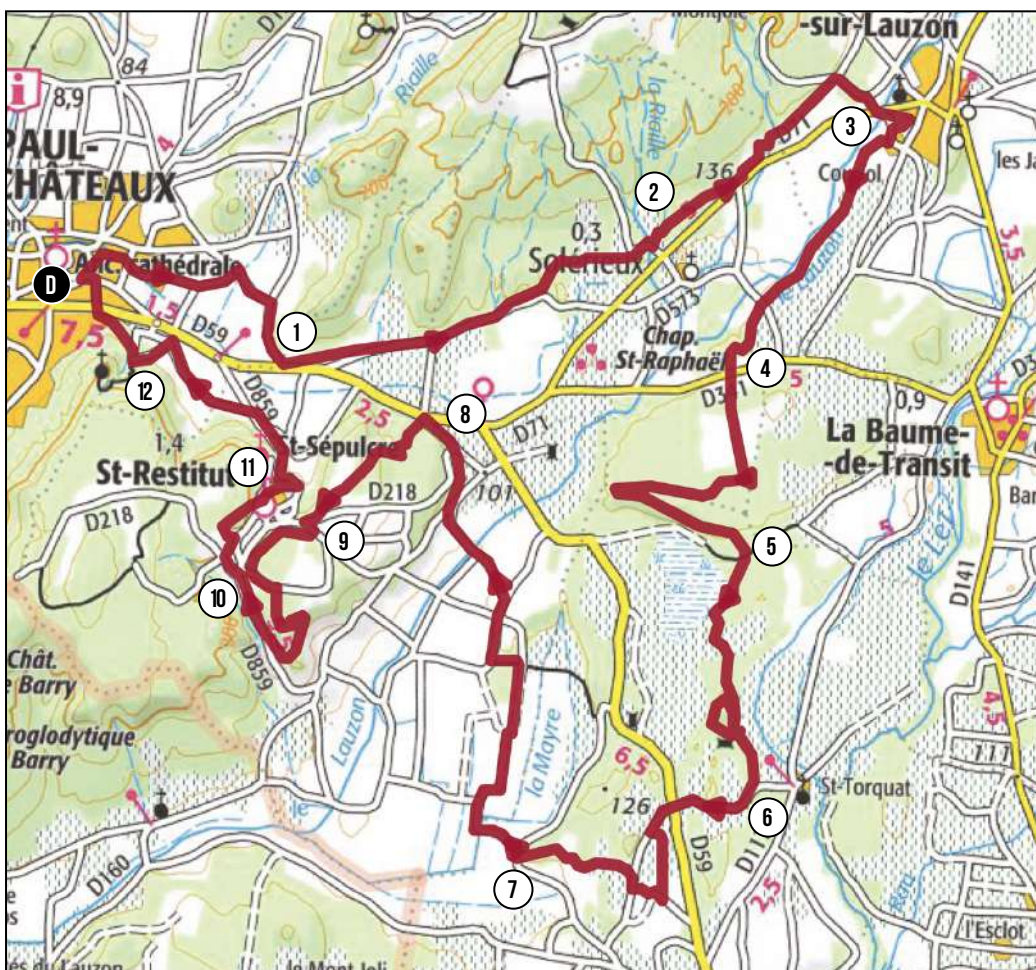
ARRIVÉE : Parking des Montjars.

LA CHÈVRE D'OR

➡ **12 DIFFICILE** | 34,5 km | 380 m dénivel. | 3h

Départ : Saint-Paul-Trois-Châteaux

Malgré une dernière partie plus technique, ce parcours très ludique ravira tous les vététistes, même les moins chevronnés. De vignes en chênaies, vous rejoindrez l'atypique étang Saint-Louis et découvrirez la merveilleuse colline de "la chèvre d'or" aux parfums méditerranéens. Le retour par la plaine des Paluds vous emmènera au pied de la grosse difficulté de ce tracé, passage obligé pour atteindre le plateau de Saint-Restitut.



Parcours

DÉPART : Place Chausy (point d'eau). Tourner à droite et suivre le balisage n°12 pour sortir du bourg par de petites ruelles. Continuer sur une petite route plein Est.

- | | DISTANCE
PARCOURUE |
|--|-----------------------|
| 1. Tourner à gauche sur un chemin. Plus loin, sur la gauche, suivre un sentier monotrace très ludique en sous-bois et atteindre la Poude (alt.123 m). | 2,5 km |
| 2. Partir à droite sur un sentier bucolique entre les pins. Passer entre les maisons aux "Estayades". Atteindre une petite route et à droite, rejoindre la D71. Attention voitures ! | 6 km |
| 3. Entrer dans Montségur-sur-Lauzon (point d'eau). Continuer sur un chemin entre vignes et chênes truffiers. Prendre à droite dans un bois et rejoindre la D341. Attention voitures ! | 8,5 km |
| 4. Traverser la route et rejoindre l'étang "Saint-Louis" par une ancienne voie romaine et une monotrace en sous-bois de toute beauté. | 11,6 km |
| 5. À la croisée des chemins, prendre en face entre les chênes une monotrace très ludique, et plus loin tourner à gauche, puis à droite le long des vignes et gravir la colline de la "Chèvre d'or". | 15 km |
| 6. À la route, continuer tout droit et passer au gîte "la Poupaille". Couper la D59 et à 300 m prendre un chemin sur la gauche. Rejoindre en suivant le balisage la plaine des "Paluds". | 17,9 km |
| 7. À gauche, traverser la "Palue des Pierres". Bifurquer à gauche avant une ferme pour rejoindre une route. Suivre le balisage n°12 jusqu'à une monotrace en sous-bois et atteindre une route. Attention voitures ! | 21,1 km |
| 8. Couper la route et, plus loin à gauche, suivre un chemin montant, cahotique, raide et technique par endroits (dalles en pierre). | 25,4 km |
| 9. Tourner à gauche, puis à droite en empruntant une monotrace. Appuyer sur les pédales pour passer les obstacles. Suivre le balisage et atteindre une belle monotrace en sous-bois pour rejoindre une route et plus haut le col "Ides Pieux". | 27,2 km |
| 10. Tourner à gauche. Plus loin à droite, descendre un chemin ombragé et suivre le balisage n°12 pour descendre un sentier. Rejoindre Saint-Restitut et la D859. Attention voitures ! | 30,1 km |
| 11. Tourner à gauche puis bifurquer à nouveau à gauche pour atteindre, après une rude montée, le chemin de Montléit (alt.126m). | 31,4 km |
| 12. Redescendre à droite par un beau sentier. Passer aux Violettes (alt.100m). | 33,6 km |
| | 34,5 km |

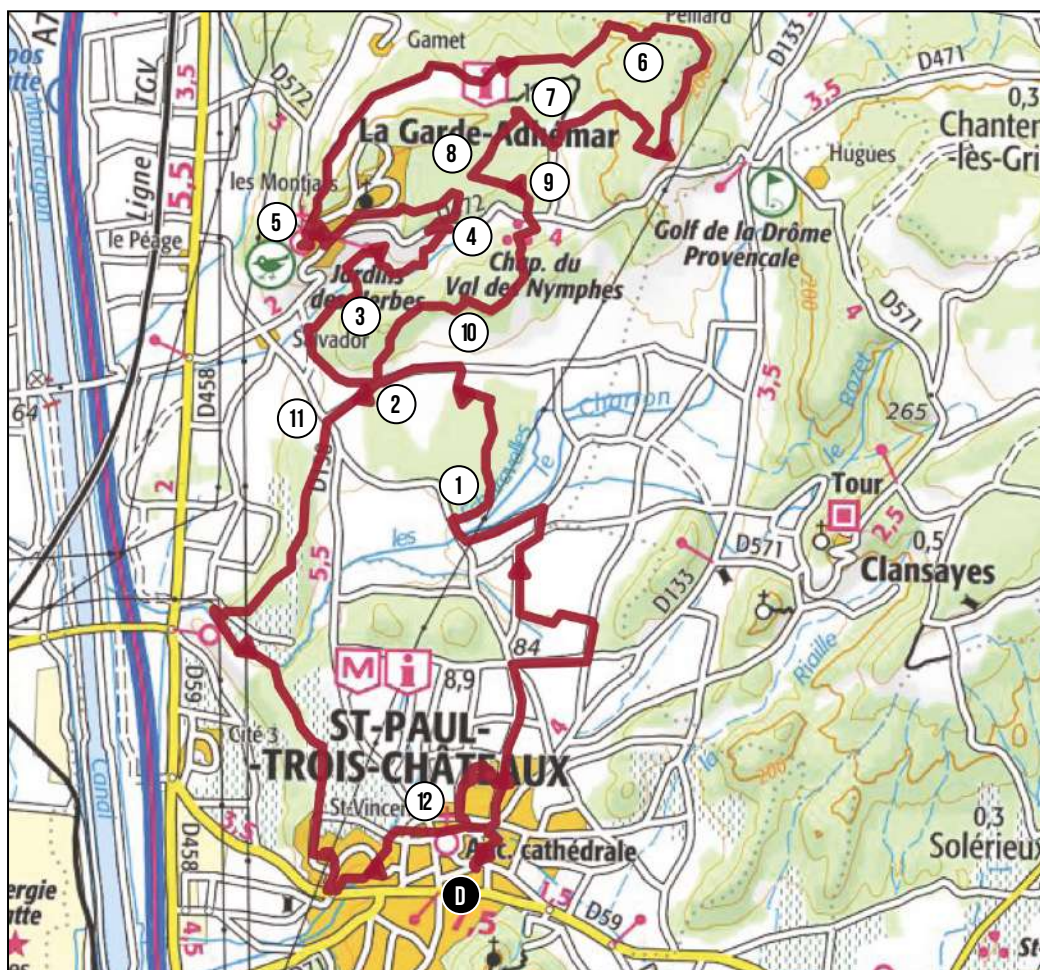
ARRIVÉE : Place Chausy (point d'eau).

LE VAL DES NYMPHES

➡ **13** **DIFFICILE** | 33 km | 430 m dénivel. | 3h

Départ : Saint-Paul-Trois-Châteaux / La Garde-Adhémar

Avec de belles monotraces et de magnifiques points de vue, vous prendrez de la hauteur au village de la Garde-Adhémar. Une visite s'impose au lieu mystérieux du Val des Nymphes. Vous passerez près des caves lapidaires. Au retour, vous emprunterez de beaux sentiers au bord des vignes et vous traverserez la rivière.



Parcours

DÉPART : Place Chausy (point d'eau). Tourner à droite et suivre le balisage n°13 pour arriver près d'une ferme aux murets en pierre.

1. S'engager sur un sentier à gauche. Traverser le bois jusqu'à une bifurcation. Tourner à gauche. Plus loin, à droite, rejoindre une route. Tourner à gauche. Attention voitures!
2. Prendre un chemin à droite. Presque tout de suite à gauche, s'engager sur un autre qui se transformera en sentier jusqu'à une piste. Tourner à droite pour rejoindre "Le Rieu" (alt.100 m).
3. Continuer tout droit par une descente et une remontée pavée sur 100 m très raide. En haut, s'engager à droite pour rejoindre une route au poteau "Galerie Linard" (alt.150 m).
4. Tourner à gauche et prendre un chemin à droite. Plus loin à gauche, rejoindre le village de la Garde-Adhémar (point d'eau). Sortir par le porche et arriver aux Rochettes (alt.175 m).
5. Tout droit, suivre un chemin puis, plus loin, tourner à gauche sur une monitrice. Monter un sentier ardu. Arriver sur un chemin, prendre à droite, puis le premier à gauche.
6. Plus haut, s'engager à gauche dans une descente qui rejoint un sentier en sous-bois et une clairière. Remonter puis redescendre une monitrice. Atteindre "Romany" (alt.162 m).
7. Continuer tout droit, puis prendre un sentier à droite qui remontera sur la gauche. Se laisser griser par la vitesse dans cette monitrice. Rejoindre "Les Buisnières" (alt.175 m).
8. Descendre la piste pour rejoindre une route au poteau "Val des Nymphes" (alt.155 m). Faire le détour à droite jusqu'à ce lieu magique ! Revenez sur vos pas.
9. Traverser la route et s'engager sur un chemin, puis bifurquer à droite sur une monitrice ludique et joueuse au milieu d'un bois pour rejoindre les "caves Lapidaires" (alt.165 m).
10. Continuer ce sentier qui devient technique (marches, gros cailloux). Descendre la colline, puis rejoindre une route. Tourner à droite jusqu'à un Stop. Attention voitures !
11. S'engager en face sur un chemin. Plus loin, à droite, prendre un sentier dans les bois, puis longer des vignes. Traverser la rivière et rejoindre la voie verte de Saint-Paul-Trois-Châteaux.
12. À "Traverse de Piéjoux" (alt.83 m), prendre à gauche pour faire le tour du bois, sentier enchanteur ! Revenir sur la voie verte et tourner à gauche pour rejoindre l'arrivée.

DISTANCE PARCOURUE
5,6 km
7,6 km
9 km
10,5 km
12,9 km
16,7 km
19,6 km
20,8 km
21,5 km
22,6 km
24,4 km
30,8 km
33 km

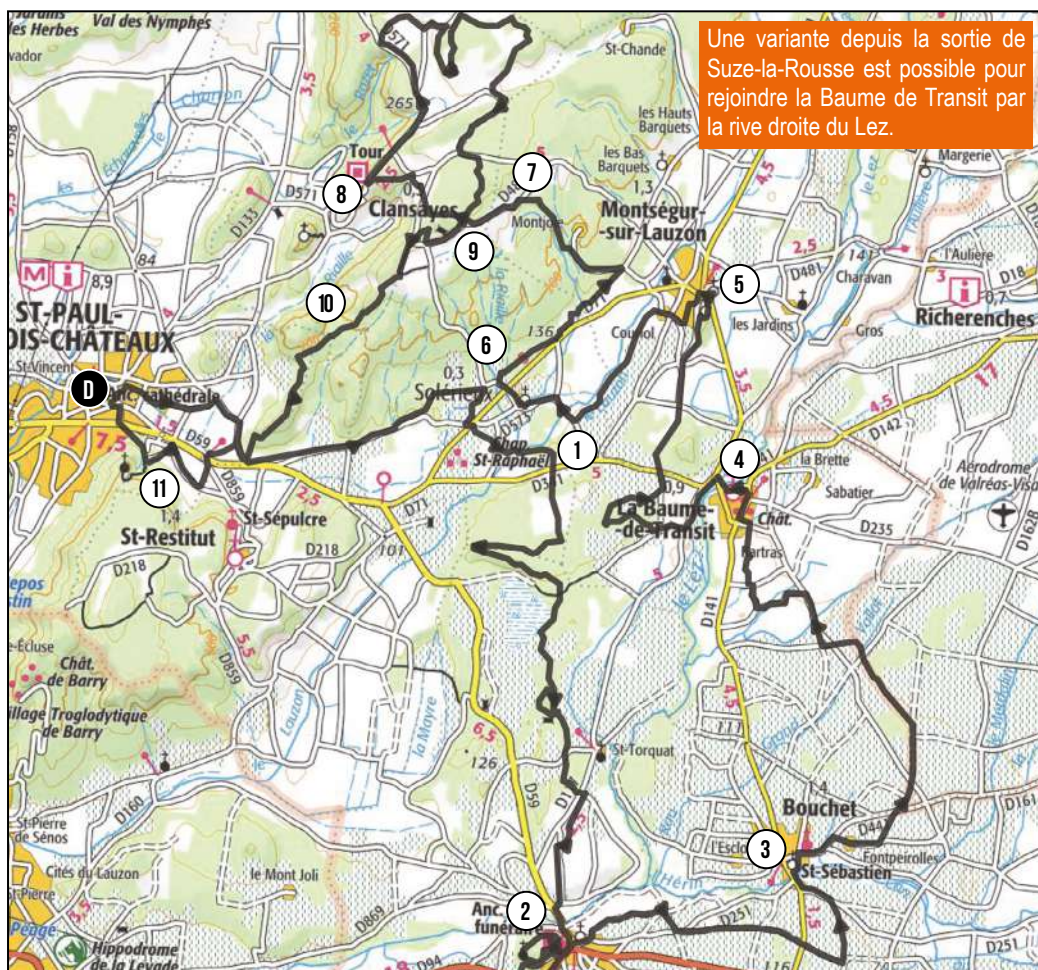
ARRIVÉE : Place Chausy (point d'eau).

LES SEPT CLOCHERS

▶ **14 TRÈS DIFFICILE** | 65 km | 780 m déniv. | 5h45

Départ : Saint-Paul-Trois-Châteaux

La difficulté de ce circuit est sa longueur. Depuis Saint-Paul-Trois-Châteaux, vous explorerez les plus beaux villages de la région : Suze-la-Rousse et sa forteresse médiévale, Bouchet et son abbaye cistercienne, La Baume-de-Transit et sa tour haute et massive, le " vieux Montségur " et son château. Enfin Solérieux et sa ruelle pavée de pierre. Vous prendrez de la hauteur pour rejoindre Clansayes avant la descente par " le Chameau " jusqu'au sentier de la truffière historique.



Parcours

DÉPART : Place Chausy (point d'eau). Tourner à droite pour sortir du bourg. Emprunter chemins, sentiers et routes pour rejoindre la D341. Attention voitures !

- | | DISTANCE PARCOURUE |
|--|--------------------|
| 1. Traverser et atteindre l'étang " Saint-Louis " (ancienne voie romaine et monitrice ludique). Continuer dans le bois de " la Chèvre d'or " jusqu'à Suze-la-Rousse. Traverser le pont. | 7,6 km |
| 2. Traverser le village (point d'eau). Découvrir la chapelle Saint-Michel et le château de Suze-la-Rousse. Quitter le village par " le Colombier " à travers vignes et atteindre Bouchet (alt. 90 m). | 16,6 km |
| 3. Passer devant une chapelle, puis, plus loin, longer les vignes. Par de beaux chemins, rejoindre le village de la Baume-de-Transit. | 24,9 km |
| 4. Prendre sous le porche et traverser le village (point d'eau). Visiter le château. Continuer en direction du bois des " Pousaraches " où un beau monitrice track vous attend. Plein nord, monter au vieux Montségur où une halte s'impose : vue à 360° ! | 32,3 km |
| 5. Redescendre au village et suivre un chemin rectiligne pour atteindre Solérieux (alt. 123 m), puis traverser la D71. Rejoindre la Poude (alt. 123 m). Attention voitures ! | 38 km |
| 6. Suivre sur la droite un sentier très ludique empruntant une partie d'une ancienne voie de chemin de fer. Les difficultés vont maintenant s'enchaîner avec une montée assez raide et caillouteuse pour atteindre la " Ferme de Cresson " (alt. 245 m). | 42,2 km |
| 7. Continuer de monter et quitter la route en suivant à droite un sentier technique (marches et cailloux). Redescendre sur un sentier avec des ornières en passant à Ladoux (alt. 280 m). Suivre un sentier aux passages délicats jusqu'à Clansayes (alt. 245 m). | 46,1 km |
| 8. Suivre la route à droite et faire le tour du plateau de Clansayes (point d'eau) en empruntant de beaux sentiers, notamment celui des " Homais " (alt. 304 m). Au carrefour " Les Garrigues " (alt. 293 m), bifurquer à droite plein sud et rejoindre un chemin cahotique. | 48,4 km |
| 9. Croiser la trace empruntée à l'aller en continuant tout droit sur le sentier. Arriver sur une route et continuer à monter pour atteindre un chemin sur la gauche qui redescend sud-ouest, par la suite plus pentu et plus technique. Atteindre la Côte du Serre (alt. 197 m). | 57,3 km |
| 10. Suivre une monitrice difficile dans " la Truffière historique " sur Le Chameau. Redescendre un sentier pentu et technique. Tourner à gauche et rejoindre le chemin de Montléty (alt. 126 m). | 59,7 km |
| 11. Redescendre tout droit en suivant le balisage pour rallier l'arrivée de ce long périple. | 64,3 km |

ARRIVÉE : Place Chausy (point d'eau).

65 km

DRÔME SUD PROVENCE

AUTRES ACTIVITÉS VARIER LES PLAISIRS

Circuits vélo de route

Les Bons plans vélos du Conseil départemental de la Drôme traversent plusieurs communes du Tricastin, notamment les circuits n° 80, 82, 83, 84 et 89.

www.ladrome.fr

Randonnées pédestres

Nombreux circuits de randonnées autour de Saint-Paul-Trois-Châteaux : Truffière historique, chapelle Saint-Juste, chemin des Arts,...

Fiches papier disponibles
à l'Office de tourisme

26130 Saint-Paul-Trois-Châteaux
www.office-tourisme-drome-sud-provence.com

Complexe aquatique

Le nouveau centre aquatique L'Odyssée'O, ouvert en février 2022, accueille un bassin sportif de six couloirs, un bassin d'activités et des jeux d'eau pour enfants. Un espace bien-être (bain bouillonnant, sauna, hammam, bain froid) vient compléter l'offre. L'équipement est également doté d'une salle d'une salle de séminaires et d'une salle de remise en forme..

26130 Saint-Paul-Trois-Châteaux
www.ville-saintpaultroischateaux.fr

Piscine d'été

La piscine d'été ouvre en juillet/août.

Rue de la Piscine
26130 Saint-Paul-Trois-Châteaux

Festivals et festivités

Musicales en Tricastin, Saint-Paul Soul Jazz, Ciné'toiles, Parfum de jazz, les Jeudis de l'été, etc. Durant la période estivale, les animations battent leur plein à Saint-Paul.

Retrouvez le programme complet de l'été
sur le site internet de la ville :

www.ville-saintpaultroischateaux.fr



ENRICHIR VOTRE SÉJOUR

Villages charmants

Le centre ancien de Saint-Paul-Trois-Châteaux vaut le détour avec ses chapelles romanes et pas moins de 7 bâtiments classés aux Monuments historiques.

La cathédrale Notre-Dame (XII^e s.) est un chef d'œuvre de l'art roman provençal.

Le musée d'archéologie tricastine propose sa collection unique en Europe.

La Garde-Adémar avec son site du Val des Nymphes est classé « Plus Beaux Villages de France ».

Les Anciennes carrières de pierres de Saint-Restitut sont impressionnantes de par leur grandeur.

La truffe noire du Tricastin

Emblématique du Tricastin, la truffe noire est devenue rare et constitue un met raffiné envié dans le monde entier.

Marché aux truffes : le dimanche matin de décembre à mars. Fête de l'omelette aux truffes en février.

Sentiers balisés de la truffière historique

MAISON DE LA TRUFFE ET DU TRICASTIN

Propositions de visites de ce site incontournable de terroir local.

26130 Saint-Paul-Trois-Châteaux

Vins AOC Grignan-les-Adhémar

Les vins de l'Appellation d'origine contrôlée « Grignan-les-Adhémar » raviront les fins gourmets. Salon des vins en février.


Autres produits gourmands

Lavande, miel, nougat, huile d'olive, fromages de chèvre... *Faites le plein !*

Marché hebdomadaire : mardi matin.

Marché producteurs : 1^{er}, 3^e et 5^e dimanches matins du mois

Dégustation et vente auprès de nos restaurateurs, commerçants, vignerons et producteurs locaux.



SERVICES AUX VÉTÉTISTES

Cartes, road book et traces GPX

Pour faciliter vos parcours, les cartes, roadbooks et Traces GPX sont en téléchargement sur :

www.ville-saintpaultroischateaux.fr
(rubrique "Sport")

www.ladrome.fr (rubrique "Bons plans")

Le tracé au format GPX permet de suivre l'itinéraire de chaque circuit sur votre smartphone depuis une application de cartographie de votre choix.

Location

Location de VTT, vélos classiques ou électriques.

BAUME VÉ'LOC

18 r. du Porche, 26790 La Baume-de-Transit
Tél : 04 75 98 88

Entretien et réparation

MISTRAL CYCLES

Rue Django Reinhardt, 84500 Bollène

GIANT - LES VÉLOS DU TRICASTIN

Zac la croix d'or Auguste Renoir, 26700
PIERRELATTE

Hébergement

Au départ des circuits, à Saint-Paul-Trois-Châteaux, La Garde-Adhémar, Clansayes, Saint-Restitut et leurs alentours, de nombreux hébergements sont proposés ainsi que les labels « Gîtes de France », « Accueil à la Ferme » ou « Provence à vélo » du fait de la proximité du Vaucluse.

Plus d'information

OFFICE DU TOURISME

Le Courreau
26130 Saint-Paul-Trois-Châteaux
Tél : 04 75 96 59 60
www.office-tourisme-tricastin.com

MAIRIE

DE SAINT-PAUL-TROIS-CHÂTEAUX

Guichet unique, place Castellane
26130 Saint-Paul-Trois-Châteaux
Tél : 04 75 96 78 78

Facebook : [saintpaultroischateaux](https://www.facebook.com/saintpaultroischateaux)
www.ville-saintpaultroischateaux.fr

CODEP 26

codep26.agst@gmail.com
Facebook : [@cyclotourisme26](https://www.facebook.com/cyclotourisme26)
www.cyclotourisme26.fr

FÉDÉRATION FRANÇAISE DE CYCLOTOURISME

12, rue Louis Bertrand
94207 Ivry-sur-Seine
Tél. : 01 56 20 88 88 / Fax : 01 56 20 88 99
info@ffct.org
www.ffct.org
www.veloenfrance.fr

CLUB CYCLOTRICASTIN

Le courreau, 26130 Saint-Paul-Trois-Châteaux





Ville de Saint-Paul-Trois-Châteaux
Place Castellane,
26130 Saint Paul-Trois-Châteaux
Tél. : 04 75 96 78 78

www.ville-saintpaultroischateaux.fr
www.facebook.com/saintpaultroischateaux

