

Retrouvez notre collection de fiches randonnées dans nos bureaux d'information touristique ou sur notre site internet

www.cevennes-tourisme.fr
contact@cevennes-tourisme.fr

**Bureau d'information
touristique d'Alès**

Place de l'Hôtel de Ville 30100 Alès
Tél. : +33 (0)4 66 52 32 15

**Bureau d'information
touristique d'Anduze**

2 plan de Brie 30140 Anduze
Tél. : +33 (0)4 66 61 98 17

**Maison du Tourisme
et du Parc**

15 place du Colombier
30450 Génolhac
Tél. +33 (0)4 66 61 09 48

**Maison de la Figue
et du Tourisme**

Les Terrasses du Château
30360 Vézénobres
Tél. : +33 (0)4 66 83 62 02

Point d'information touristique de Saint-Jean-du-Gard

Maison Rouge, Musée des vallées cévenoles
5 rue de l'industrie 30270 St-Jean-du-Gard
Tél. +33 (0)4 66 85 32 11

@cevennestourisme



Conception et réalisation : SPJ Alès Cévennes - Cévennes Tourisme. Crédits photos : Alès Agglomération, Adobe Stock, Impression : www.fabrique.fr
Papier certifié 100% FFC et Imprim'Vert®. La certification FFC est une garantie contre la déforestation.
Imprim'Vert est le label de référence des imprimeurs respectueux de l'environnement.
Parution : juillet 2022. Ne pas jeter sur la voie publique.



Boucle de randonnée pédestre

CHATEAU DE TROUILLAS 14 ROUSSON



1h00
Durée



3.2km
Distance



50m
Dénivelé



Facile
Niveau



SOCIÉTÉ PUBLIQUE
LOCALE ALÈS CÉVENNES



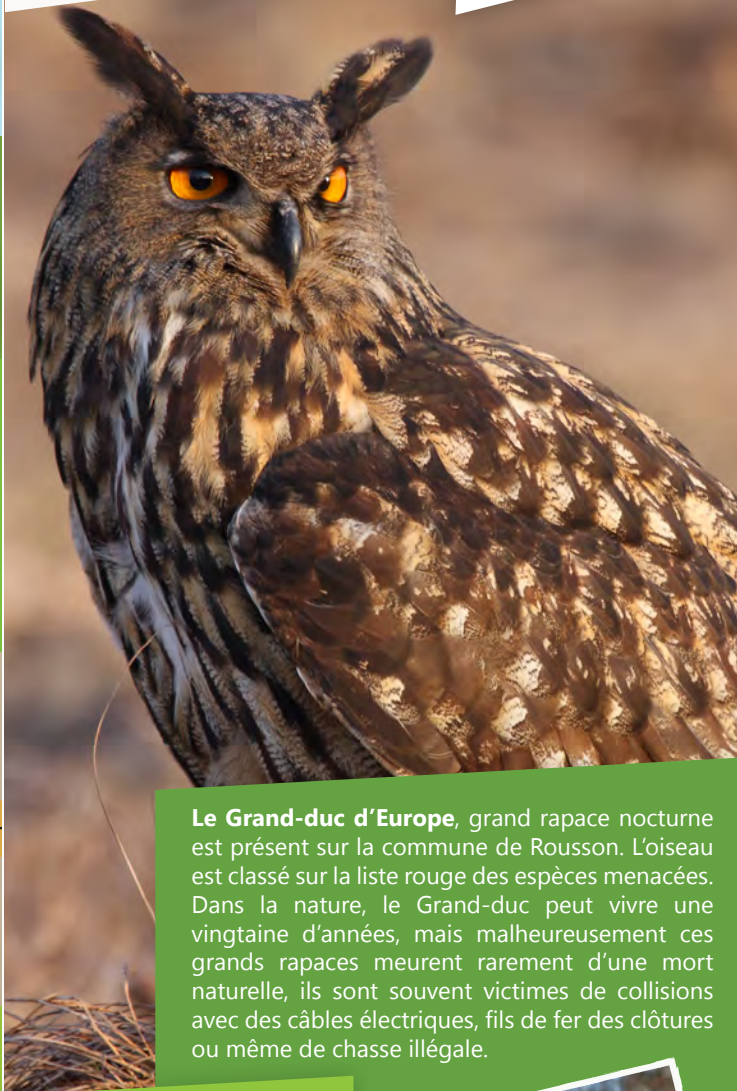
LA CHARTE DU RANDONNEUR

14 GESTES À ADOPTER POUR UNE PRATIQUE DE LA RANDONNÉE RESPONSABLE




SENSIBILISATION

FAUNE - FLORE



Le Grand-duc d'Europe, grand rapace nocturne est présent sur la commune de Rousson. L'oiseau est classé sur la liste rouge des espèces menacées. Dans la nature, le Grand-duc peut vivre une vingtaine d'années, mais malheureusement ces grands rapaces meurent rarement d'une mort naturelle, ils sont souvent victimes de collisions avec des câbles électriques, fils de fer des clôtures ou même de chasse illégale.

Le Grand-duc mesure environ 75cm et peut atteindre une envergure de près d'1m80. Il arrive parfois de le croiser en plein jour mais il est très sensible à la présence humaine, soyez donc très discret si vous avez la chance de pouvoir l'observer.



Source : Atlas de la biodiversité d'Alès Agglomération

Signalez tout problème constaté lors de votre activité de pleine nature (mobiliers détériorés, balisage, problème d'accessibilité...)

au service Nature d'Alès Agglomération :
yoan.puddu@ville-ales.fr

Suivez les chemins balisés

Tous les sentiers proposés sont balisés, pour vous repérer suivez les indications ci-dessous

Poteau directionnel

Indication de localisation : nom et altitude du lieu-dit

St Privat 164m

Indication de direction : direction principale et distance / prochain carrefour et distance

7.0 km
6.4 km
0.7 km

MONS
CELAS
Le Stade

1.2 km TABLE D'ORIENTATION

Éléments remarquables

CROIX DE BERTRANET 0.8 km →
L'Usclade 0.4 km →

GR® Grande Randonnée	GR® DE PAYS Grande Randonnée de Pays	PR Promenade et Randonnée
continuité going on		
changement de direction changing direction		
mauvaise direction wrong way		

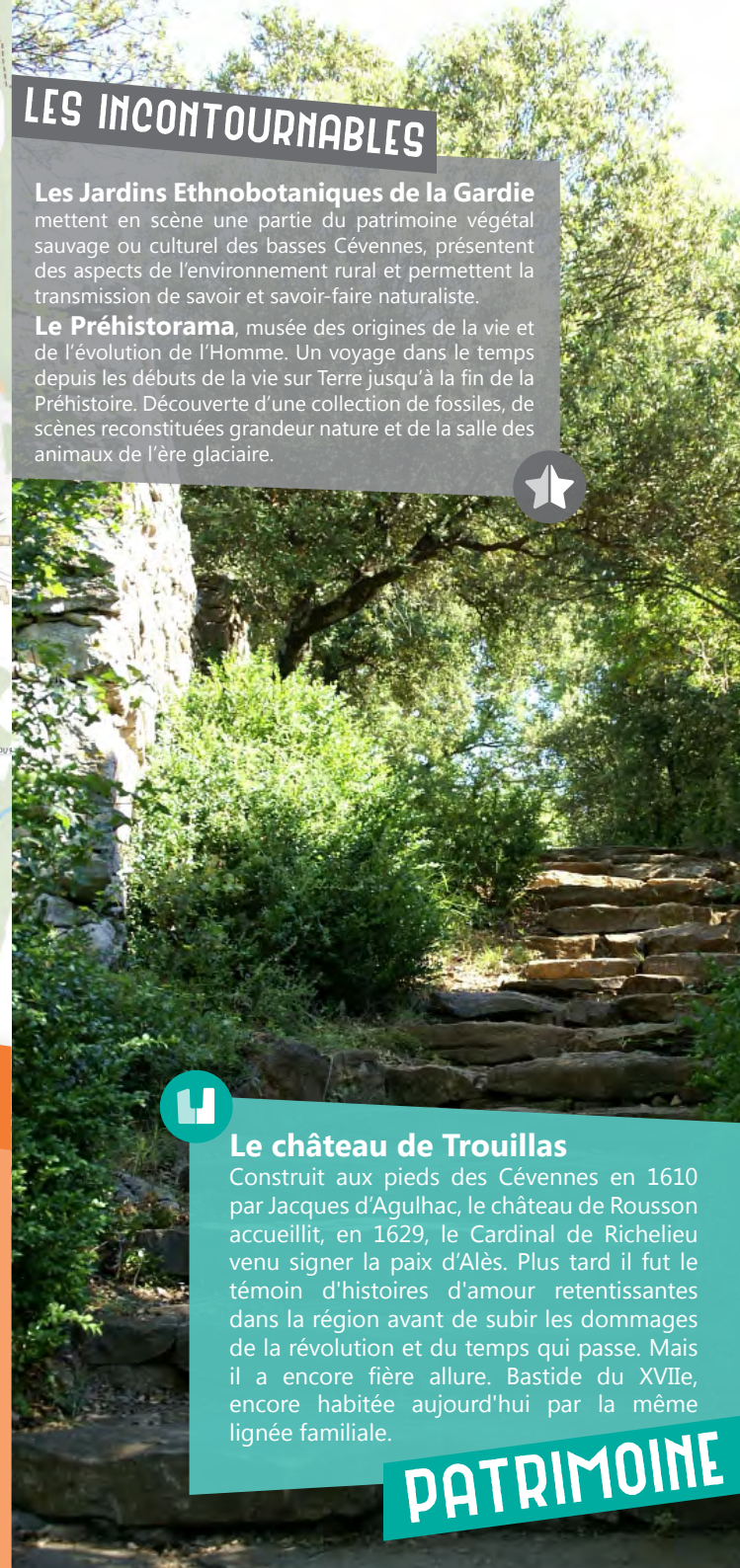
©FFRandonnée Gard



LES INCONTOURNABLES

Les Jardins Ethnobotaniques de la Gardie mettent en scène une partie du patrimoine végétal sauvage ou culturel des basses Cévennes, présentent des aspects de l'environnement rural et permettent la transmission de savoir et savoir-faire naturaliste.

Le Préhistorama, musée des origines de la vie et de l'évolution de l'Homme. Un voyage dans le temps depuis les débuts de la vie sur Terre jusqu'à la fin de la Préhistoire. Découverte d'une collection de fossiles, de scènes reconstituées grandeur nature et de la salle des animaux de l'ère glaciaire.




Pour compléter vos balades, découvrez les carto-guides

Le Gard offre plus de 9 000 km d'itinéraires balisés et entretenus.

Que vous soyez balade en famille, rando sac au dos... chacun trouvera la formule qui lui convient !

Balade présente sur le **carto-guide Entre Cévennes et Garrigues** disponible dans nos bureaux d'information touristique et sur le site internet www.tourismegard.com



Randonnée pédestre

Départ **Mairie, Rousson**

Durée **1h00**

Distance **3.2km**

Dénivelé **50m**

Niveau **Facile**

Alès > Rousson : 20min

Alès > Rousson
Se garer au parking de la Mairie

Scannez le QR code pour démarrer votre GPS Google Maps qui vous conduira au parking le plus proche de votre randonnée.



Indications routières

- PAS À PAS**
Suivez les poteaux directionnels
- Départ **Marie**
 - Église
 - Le Valadas
 - Château de Trouillas
 - Église
 - Mairie



Le château de Trouillas

Construit aux pieds des Cévennes en 1610 par Jacques d'Agulhac, le château de Rousson accueille, en 1629, le Cardinal de Richelieu venu signer la paix d'Alès. Plus tard il fut le témoin d'histoires d'amour retentissantes dans la région avant de subir les dommages de la révolution et du temps qui passe. Mais il a encore fière allure. Bastide du XVIIe, encore habitée aujourd'hui par la même lignée familiale.

PATRIMOINE