

Rappels

Pour rouler en toute sécurité !



Attention certaines routes des environs présentent des dangers, une vigilance accrue est nécessaire !

Routes à forte circulation :

- RD2015 entre Cluses et Magland

- RD 212 entre Combloux, Megève et Flumet

La 2x2 voies menant à Chamonix ne peut être pratiquée en vélo!

Descentes rapides :

- Plaine-Joux - Lac Vert

- Plateau d'Assy - Servoz

Haute-Savoie : www.inforoute74.fr - National : 0 800 100 200 (0.15€/min)



Openrunner Comment télécharger ces circuits sur votre GPS ?

Pour se laisser guider par le GPS sur les routes de Sallanches et de ses environs.

Téléchargez les parcours et profils des circuits sur le site Openrunner grâce aux références des circuits.

C'est gratuit et pratique à embarquer sur votre GPS !

- Sallanches / Servoz - N° 5510127

- Sallanches / Magland / Passy - N° 5474028

- Sallanches / Chamonix par Vaudagne - N° 4043707

- Sallanches / Passy Plaine-Joux - N° 4085810

- Sallanches / Les Contamines / Megève - N° 5474118

www.openrunner.com

Vivre le vélo en collectif



Sorties cyclos organisées

En vacances dans les environs avec votre vélo et envie de rejoindre des passionnés ?

Le Club Cyclotouriste de Sallanches vous propose des sorties collectives au départ de Sallanches plusieurs fois par mois de mars à septembre.

Que ce soit pour un jour à l'occasion de vos vacances ou pour la saison complète, vous serez accueilli avec plaisir !

Différents circuits et difficultés selon les jours. Le départ a lieu au parking de Saint-Martin.

Retrouvez tout le planning sur :

cc-sallanches.ffct.org - Rubrique "Sorties"

Tél. : 04 50 58 27 17 (Président)

Pratiquer en club toute l'année avec le **Vélo Club du Mont-Blanc** : www.veloclub-montblanc.com - veloclub-montblanc@orange.fr

Pour aller plus loin

Envie de changer d'horizon, de tester d'autres activités ...

Retrouvez à l'Office de Tourisme :

- Carte Cyclo Savoie Mont Blanc
- Carte VTT du PMB



Vente et Réparation de vélo à Sallanches avec **Cycle Evasion**

Sallanches tourisme
LA VILLE AU PAYS DU MONT-BLANC

Office de Tourisme de Sallanches
32, quai de l'Hôtel de ville - 74700 Sallanches
Tél +33 (0)4 50 58 04 25 - Fax +33 (0)4 50 58 38 47
tourisme@sallanches.com - www.sallanches.com



SALLANCHES
TOURISME

LE PLAISIR DE ROULER

VELO

DESTINATION MONT-BLANC

Sallanches



SE DÉPENSER

SE PROMENER

ROULER

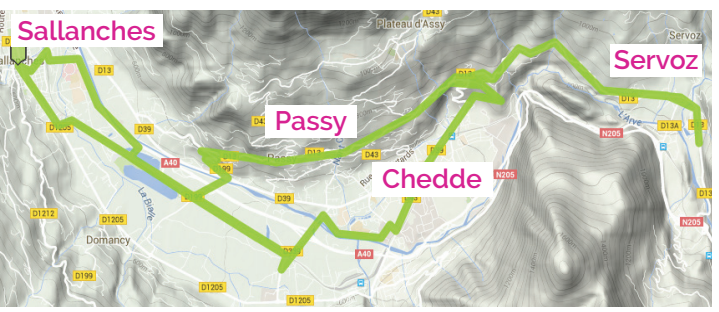
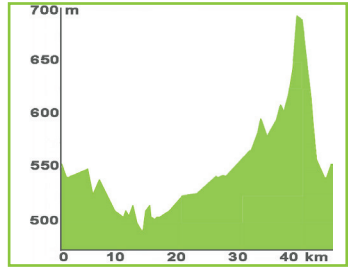
www.sallanches.com

Circuits pour petits et grands

SALLANCHES / SERVOZ

Sallanches - Passy - Servoz - Chedde - Sallanches.


DÉNIVELLÉ : 495 M
DISTANCE : 37 KM

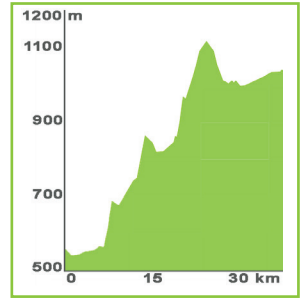


Circuits pour amateurs

SALLANCHES / CHAMONIX PAR VAUDAGNE

Sallanches - Passy - Servoz - Vaudagne - Les Houches - Chamonix. Retour par le même itinéraire.


DÉNIVELLÉ : 787 M
DISTANCE : 68 KM

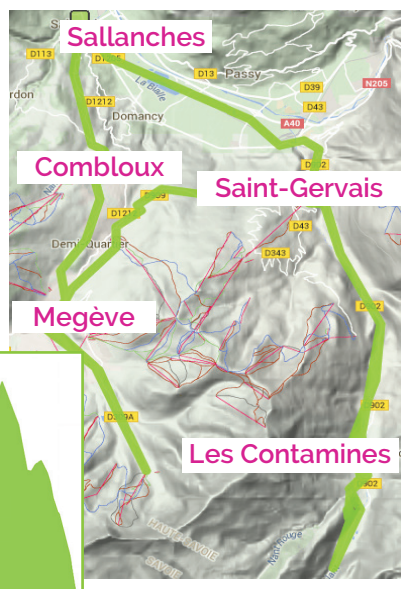
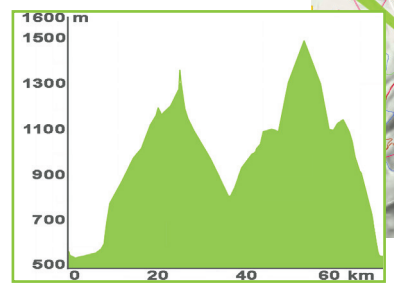


Circuits pour les plus sportifs

SALLANCHES / LES CONTAMINES / MEGÈVE

Sallanches - Saint-Gervais - Les Contamines - Notre Dame de la Gorge - Saint-Gervais - Megève - Altiport Côte 2000 - Combloux - Sallanches.

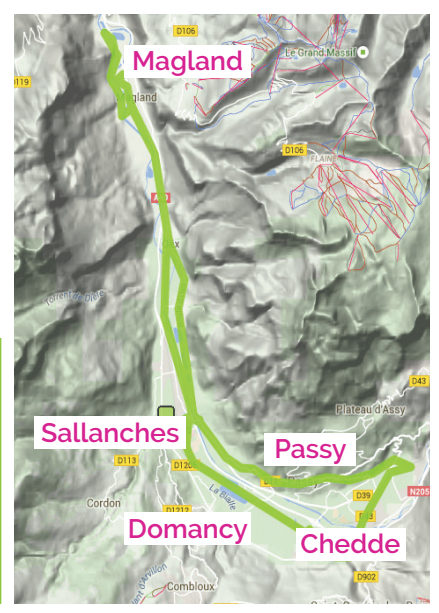
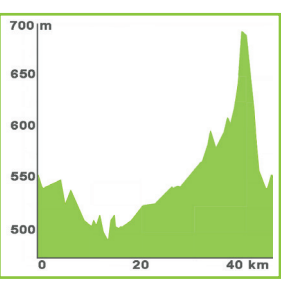

DÉNIVELLÉ : 1685 M
DISTANCE : 57 KM



SALLANCHES / MAGLAND / PASSY

Sallanches - Magland - Domancy - Chedde - Passy - Sallanches.

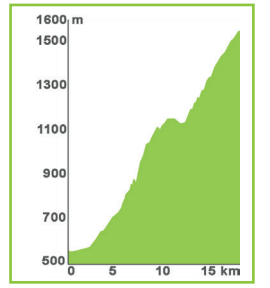

DÉNIVELLÉ : 328 M
DISTANCE : 47 KM



SALLANCHES / PASSY PLAINE JOUX

Sallanches - Passy - Plateau d'Assy - Plaine Joux. Retour par le même itinéraire.


DÉNIVELLÉ : 846 M
DISTANCE : 47 KM



SALLANCHES / ARAVIS / COLOMBIÈRE

Sallanches - Megève - Flumet - Praz-sur-Arly - La Giettaz - Col des Aravis - La Clusaz - Le Grand Bornand - Col de la Colombière - Le Reposoir - Cluses - Magland - Sallanches.


DÉNIVELLÉ : 2170 M
DISTANCE : 93 KM

