



Sentier des légendes

ST SALVY
DE LA BALME

www.sidobre-vallees-tourisme.com



Crédit photo : A.Marcou

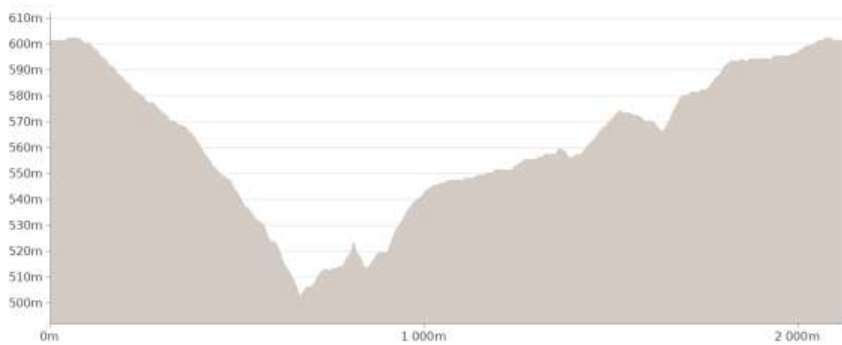
Code balisage

PR

-  Bonne direction
-  A gauche
-  A droite
-  Mauvaise direction



SIGNALER UN PROBLÈME
sentinelles.sportsdenature.fr



2.08 km



1h40 40 min
petite boucle

Facile 




maxi 602 m

 124 m



mini 502 m

 -124 m

Départ : parking du village pour la grande boucle et parking du chaos pour la petite boucle.

Un sentier majeur du Sidobre à faire et refaire pour les petits et les grands

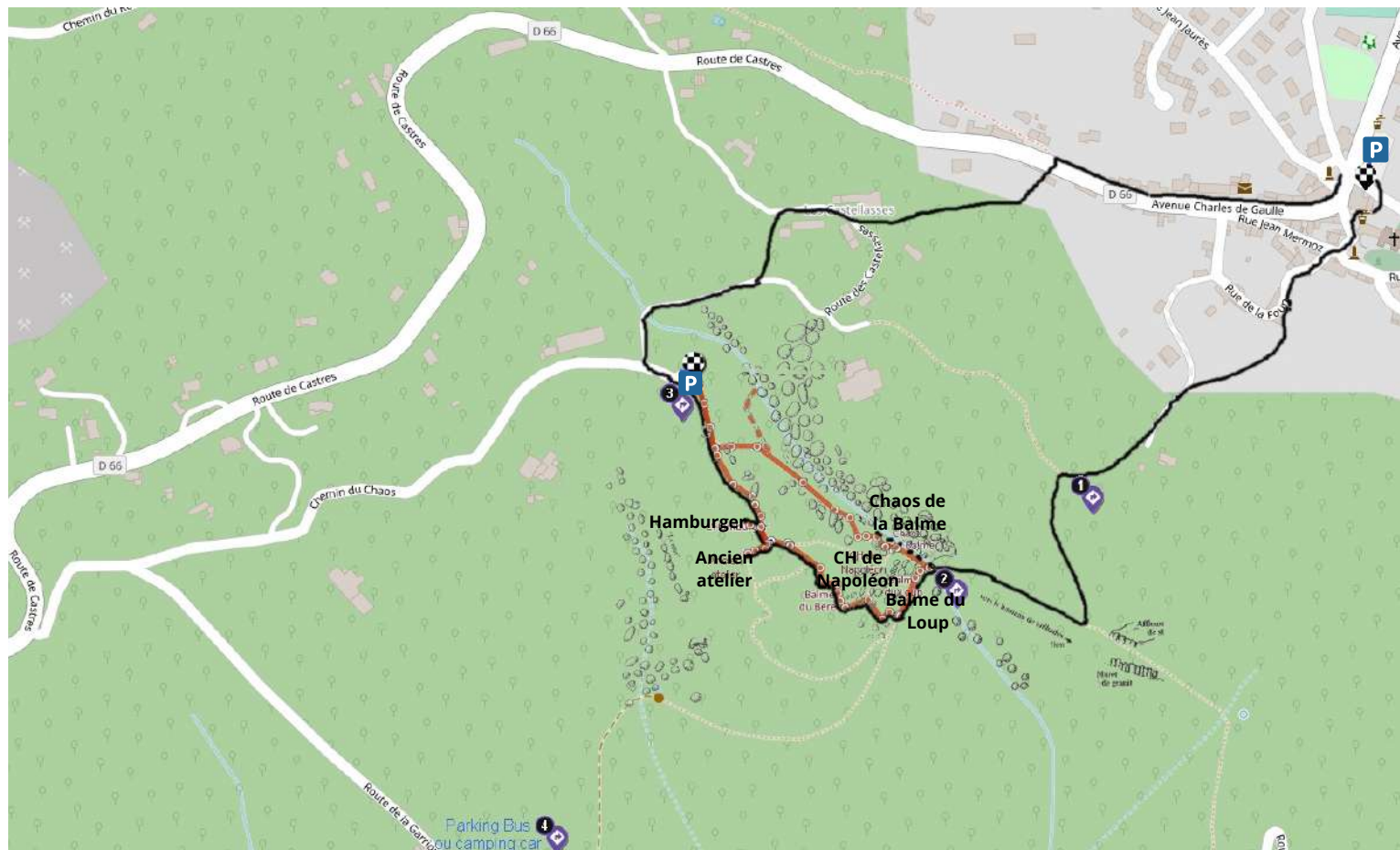
Un voyage imaginé et illustré par les enfants du village autour de rochers et légendes du Sidobre.



Partez à la découverte de rochers célèbres du Sidobre comme le Chapeau de Napoléon ou le Chaos de la Balme au milieu de sous-bois en suivant les traces des principales légendes du territoire et les vestiges laissés par les anciens tailleurs de pierre au début du XXème siècle.



Scanner le QR code en haut à gauche pour plus d'infos sur la randonnée.









 Départ
  Info directionnelle
 boucle noire = grande boucle
 Pointillés : aller/retour
 boucle rouge = petite boucle

© OpenStreetMap

Départ grande boucle depuis la place du village - parking pour tous les véhicules.

- 1  Lorsque que vous arriverez à l'intersection avec un autre chemin dans le sous-bois, continuez tout droit la descente.
- 2  Accès au chaos de la Balme pour la grande boucle. Nous vous conseillons de faire un petit aller/retour pour découvrir cette grande rivière de rochers, avant de continuer à suivre le balisage jaune vers la balme du Loup.
Ou retour de la petite boucle vers le parking en longeant la rivière de rochers (chaos de la Balme).
- 3  Départ pour la petite boucle au parking du chaos (vers l'hamburger).
Pour la grande boucle, au parking, prendre à gauche puis à droite avant l'atelier, pour le retour vers le village.
- 4  Parking/ zone retournement pour le départ de la petite boucle bus et camping-cars.

A faire aussi à proximité :

Randonnée La Ronda del Peiraire 15km : Entre tailleurs de pierre et paysage sculpté...

Riche de découvertes, cette randonnée vous emmènera sur les traces des « peiraïres » (anciens tailleurs de pierres).

Randonnée du chaos de la Balme 6km : Cette randonnée vous permettra de traverser ce paysage sculpté et mystérieux typique du Sidobre au milieu de belles hêtraies, châtaigneraies et autres forêts de résineux.

Le sentier de Veyrières 900m : Sentier sur les traces des anciens tailleurs de pierres avec au final un magnifique point de vue.

Curiosités/Coups de coeur à proximité :

- Dans le village : maisons aux encadrements en granit, mur en trompe l'oeil, la facade de la mairie ou le presbytère, l'église en granit.

Pratique : épicerie et relais de poste sur la route de Castres à côté de l'école du village.

Randonner, c'est aussi prévoir un équipement adapté (chaussures, vêtements, eau...) et respecter l'environnement du sentier.