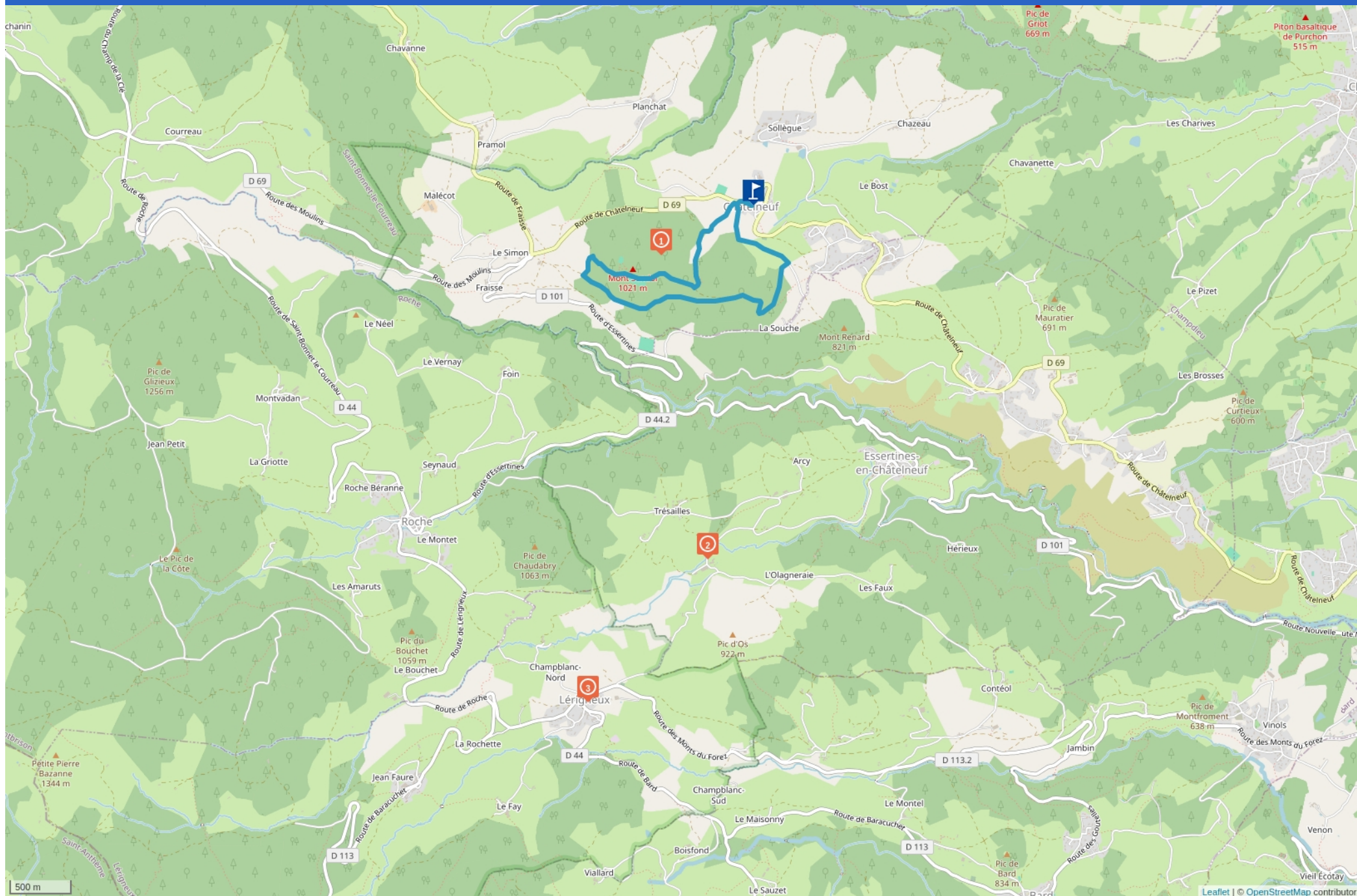


GAROLLE ROUGE



Cet itinéraire vous est fourni à titre indicatif. Cirkwi ne certifie pas la fiabilité des informations contenues dans les textes, cartes ou photos de cet itinéraire. Retrouvez plus d'infos sur www.cirkwi.com



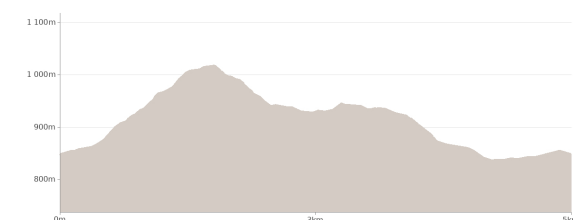
Mise à jour le 07/09/24 par Office de Tourisme Loire Forez et généré par www.cirkwi.com

Garolle Rouge

Proposé par :

Office de Tourisme Loire Forez

"Ce PDF a été généré à partir de Cirkwi, la plateforme de partage d'activités touristiques qui vous fait voyager" www.cirkwi.com/circuit/325319



Départ : Place de Châtelneuf - 42940 CHÂTELNEUF



5.16 km



1h30



maxi 1018 m



mini 837 m

Très facile



200 m

Ce circuit vous emmène au sommet du Mont Sémiol pour découvrir ses orgues basaltiques ainsi que son admirable point de vue sur toute la plaine du Forez.

TOPO/PAS À PAS

Suivre balisage Garolle rouge.

Départ Place de Chatelneuf

Remonter la D69, à la sortie de Châtelneuf, prendre 2 fois à gauche direction le Mont Sémiol.

Suivez une petite route goudronnée qui passe au-dessus du cimetière, admirez la vue sur la plaine du Forez, les Monts du Lyonnais et la chaîne des Alpes, par temps clair, on aperçoit le Mont-Blanc.

Prenez à droite le sentier nature qui grimpe dans le Mont Sémiol. Passez au milieu de ces pins sylvestres tordus appelés aussi "garolles."

Restez sur le chemin à droite où la roche basaltique est dominante

A la prochaine intersection, prendre à gauche. Tout au long de ce chemin qui surplombe et longe la vallée du Vizézy, vous apercevrez les hameaux de Trésailles, Foin, le Vernay, Néel et Fraisses ainsi que les communes d'Essertines en Chatelneuf et Roche-en-Forez.

A u prochain croisement, prendre à droite le chemin pentu qui vous amènera au sommet du Mont Sémiol. Dans la montée sur votre gauche, admirez la chapelle de Fraisses du XIIè et XIIIème siècle. ainsi que les hameaux de Pramol et Chavannes.

Vous arrivez au sommet de ce belvédère naturel qui culmine à 1021 m, magnifique point de vue sur la vallée du Vizézy et les monts avoisinants. Vue imprenable sur la plaine du Forez et ses étangs, les Monts du Lyonnais et les Alpes. Poursuivre le chemin qui redescend jusqu'au captage d'eau.

Prendre à gauche pour s'enfoncer dans un bois de feuillus puis de résineux. A la sortie du bois, redescendre en direction de Chatelneuf que vous apercevez.

Le parcours se termine, vous retrouvez la D69 et retourner au point de départ.

PÉRIODE D'OUVERTURE

Toute l'année.

CONTACT

Téléphone : 04 77 96 08 69

Email : contact@loireforez.com

Site web : <https://www.rendezvousenforez.com>

NATURE DU TERRAIN

Cailloux

Terre



1

Mont Semiol - 42940 CHÂTELNEUF

Aires de Pique-Nique, Autres

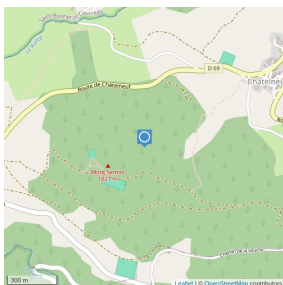


Aire de pique-nique du Mont Semiol

Deux tables de pique-nique au pied du Mont Semiol (suivre les panneaux à partir du bourg direction Mont Semiol).

Tables ombragées grâce aux pins boulanges, très beau point de vue sur la plaine du Forez.

Chemins de randonnées au départ du site.



PÉRIODE D'OUVERTURE

Toute l'année : ouvert tous les jours.

CONTACT

Téléphone : 04 77 76 84 29

Email : mairie@chatelneuf.fr

2

500 chemin du Chevallard - 42600
ESSERTINES-EN-CHÂTELNEUF

Divers, Patrimoine industriel

La ferme du Haut Forez

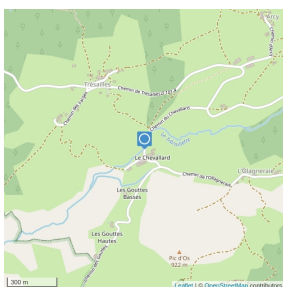


La ferme du Haut Forez - visite de ferme

Venez échanger sur l'agriculture durable avec Nicole, Thibaud et Christophe qui vous accueilleront sur leur exploitation bio laitière de montagne.

Découvrez les vaches de race Montbéliarde, la visite du séchoir solaire à foin (séchage en grange), la production d'électricité à partir de panneaux photovoltaïques. Un atelier de production de yaourts et desserts laitiers bio a vu le jour en janvier 2020.

Une vente directe de nos produits a lieu tous les vendredis après midi devant notre yaourterie située à proximité de la ferme.



PÉRIODE D'OUVERTURE

Toute l'année, tous les jours.

Sur réservation.

CONTACT

Téléphone : 06 64 93 99 25

Email : gaechautforez@hotmail.fr

Site web : <https://fermeduhautforez.fr/>

COMPLÉMENTS DE LOCALISATION

Cet itinéraire vous est fourni à titre indicatif. Cirkwi ne certifie pas la fiabilité des informations contenues dans les textes, cartes ou photos de cet itinéraire. Retrouvez plus d'infos sur www.cirkwi.com

3

6934 route des monts du Forez Le Bourg - 42600 LÉRIGNEUX

Restaurants



Le coin des écureuils

Situé au cœur du village, le coin des écureuils vous propose une cuisine authentique avec des produits frais et locaux.

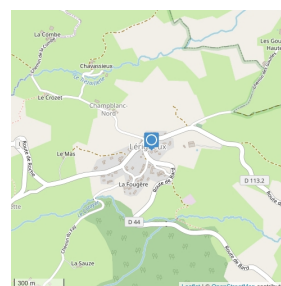
Sur réservation seulement.

Soirées à thème les vendredis soirs, programme sur la page facebook.

*Menu du jour : Entrée/plat/formage ou dessert : 13.50€

* Menu râpée : Assiette de charcuterie/salade vert-râpée/ fromage ou dessert : 15.90€

* Menu : Salade verte-terrines campagne-toast fourme/ gratin dauphinois-pièce de veau/ fromage et dessert : 21.90€



PÉRIODE D'OUVERTURE

Toute l'année

Horaires de service le mardi, mercredi, vendredi et samedi de 12h à 14h.

Réservations obligatoires.

Dimanche uniquement sur demande de groupe à partir 20aine de personnes et

selon les périodes de l'année.

CONTACT

Téléphone :

04 77 76 41 30

06 45 97 61 31

Email : le-coin-des-ecureuils@orange.fr

Facebook : <https://www.facebook.com/Le-Coin-des-Ecureuils-1309696625875198/>



Mise à jour le 07/09/24 par Office de Tourisme Loire Forez et généré par www.cirkwi.com