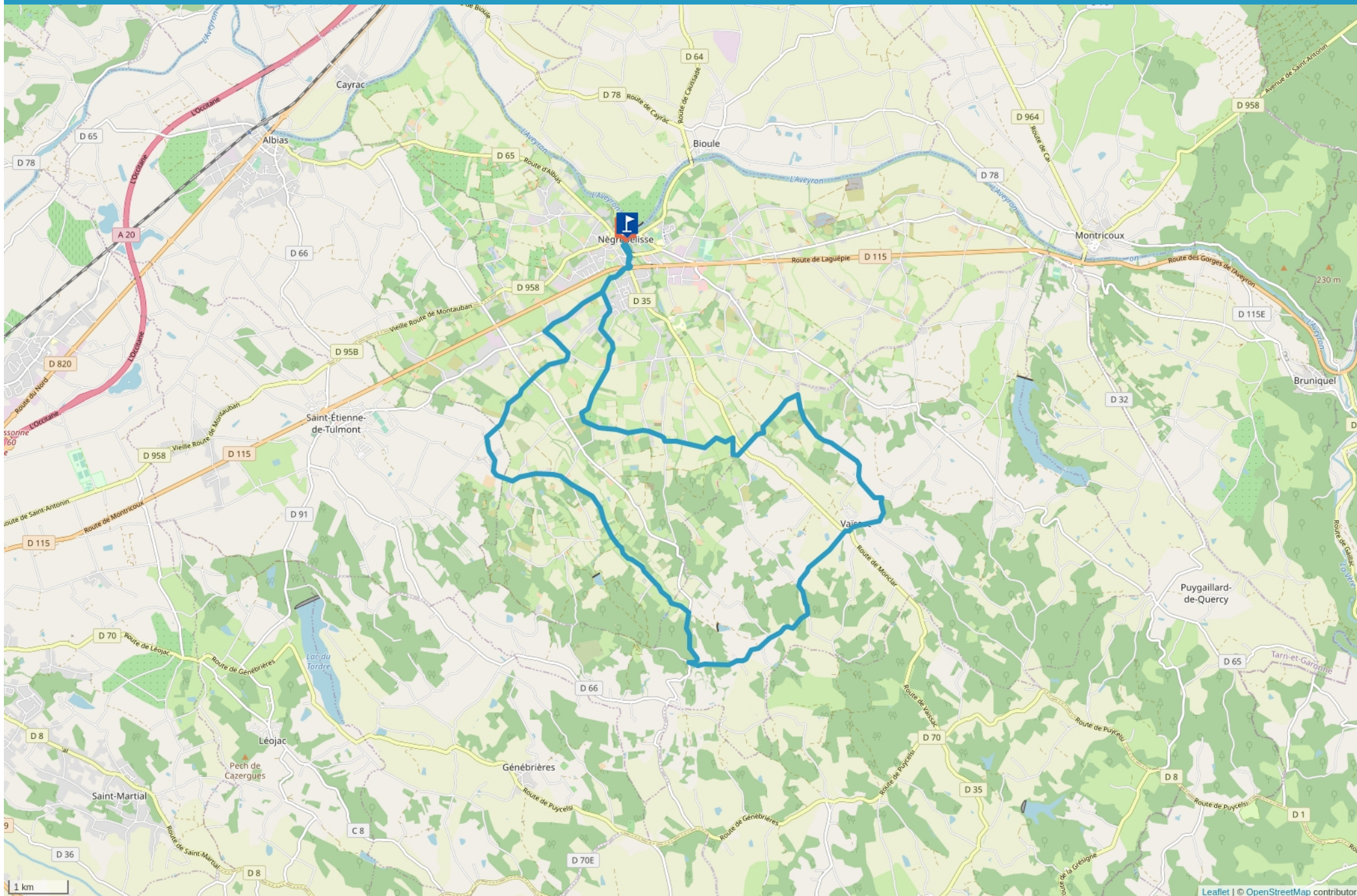


L'ART DU GOÛT : NÈGREPELISSE – FORÊT DE SARRET-VAISSAC

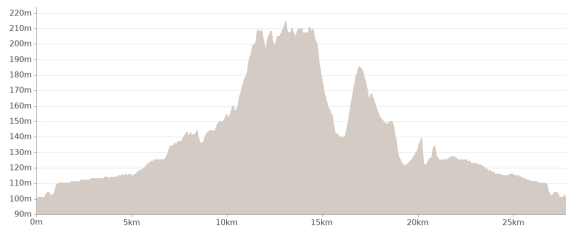


Cet itinéraire vous est fourni à titre indicatif. Cirkwi ne certifie pas la fiabilité des informations contenues dans les textes, cartes ou photos de cet itinéraire. Retrouvez plus d'infos sur www.cirkwi.com




Mise à jour le 21/03/23 par Pays Midi-Quercy et généré par www.cirkwi.com

L'art du goût : Nègrepelisse – Forêt de Sarret- Vaissac



Départ : Avenue de la Sorbonne - 82800

NÈGREPELISSE


 26.59 km

 1h30

 1h30

 1h15

 maxi 214 m


 mini 100 m

Très facile 

Très facile 

Très facile 

 179 m

 -179 m

“Dis-moi ce que tu manges, je te dirai ce que tu es”, cet itinéraire au départ du centre d'art La Cuisine, lieu de création et de design lié à la thématique de l'alimentation vous emmène faire un tour des productions locales, en passant par les bois.

Proposé par :

Pays Midi-Quercy

"Ce PDF a été généré à partir de Cirkwi, la plateforme de partage d'activités touristiques qui vous fait voyager" www.cirkwi.com/circuit/458984



Avenue de la Sorbonne - 82800 NÈGREPELISSE -

Altitude : 101m

Monuments et Architecture

Nègrepelisse

Nègrepelisse fait partie des 35 bastides royales du Tarn-et-Garonne, à seulement 17 kilomètres de Montauban et situé sur la route menant à Bruniquel et aux Gorges de l'Aveyron, il ne faut pas hésiter à y faire un stop ! Comme toute les bastides la ville s'est développée autour de sa place centrale, la place nationale où tous les mardis et dimanches matins sont organisés les marchés de plein vent, l'occasion idéale pour faire le plein de produits locaux et de saison.

