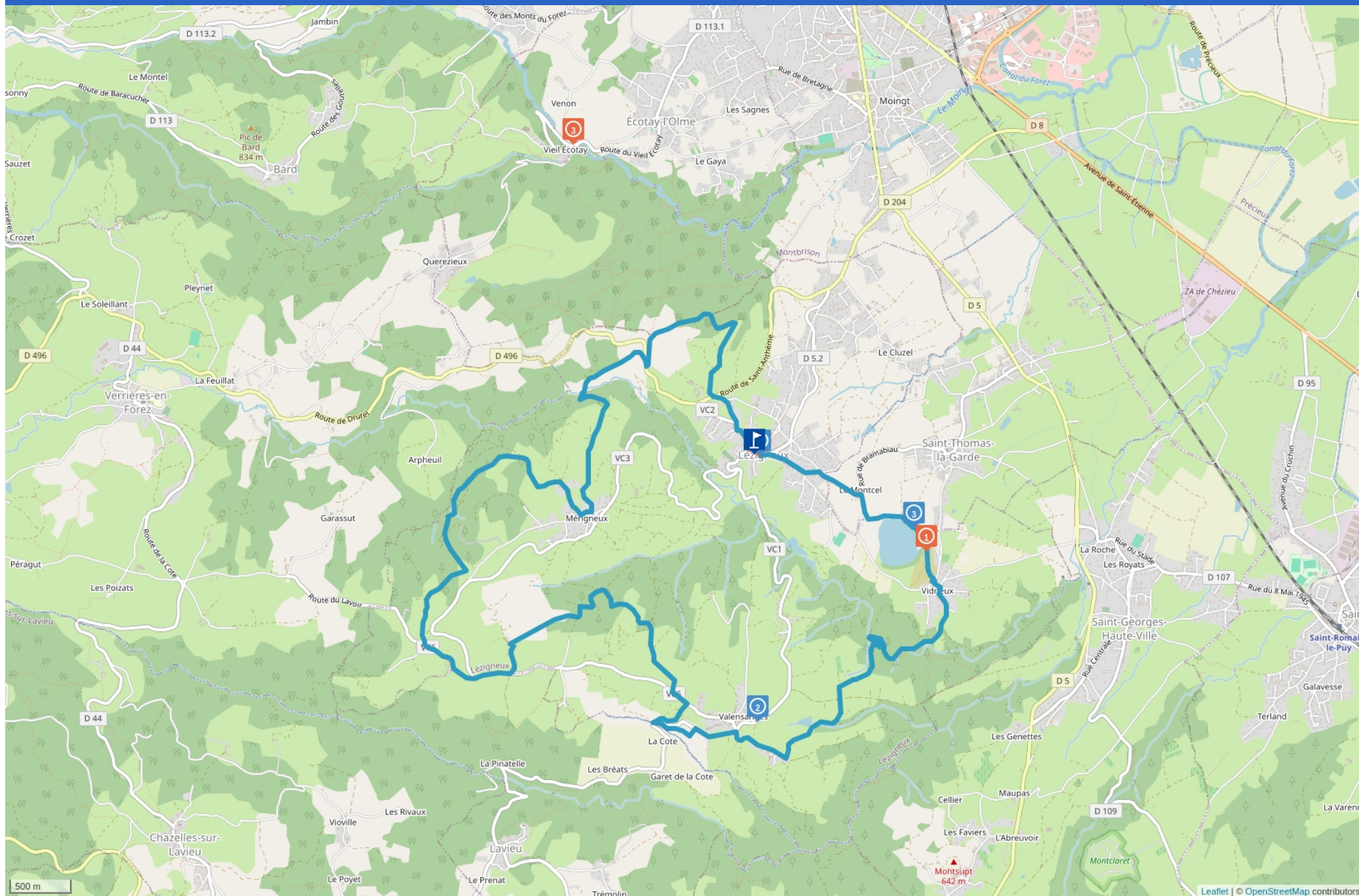


LES HAMEAUX DU HAUT



Cet itinéraire vous est fourni à titre indicatif. Cirkwi ne certifie pas la fiabilité des informations contenues dans les textes, cartes ou photos de cet itinéraire. Retrouvez plus d'infos sur www.cirkwi.com



Mise à jour le 14/09/24 par Office de Tourisme Loire Forez et généré par www.cirkwi.com

Leaflet | © OpenStreetMap contributors

Les hameaux du haut

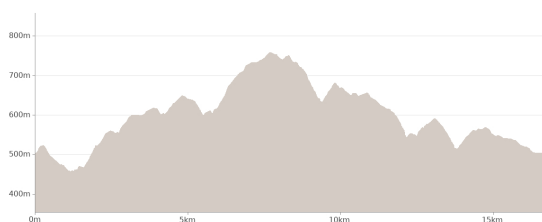
Proposé par :

Office de Tourisme Loire Forez

"Ce PDF a été généré à partir de Cirkwi, la plateforme de partage d'activités touristiques qui vous fait voyager" www.cirkwi.com/circuit/325320



Anne Massip



Départ : Place de l'ancienne Eglise - 42600 LÉZIGNEUX

 17.34 km

 4h30

 maxi 758 m

 mini 454 m

 600 m

 600 m

Visitez les hameaux du haut de la commune, installés dans un pays coupé, creusé par une multitude de ruisseaux, avec de superbes points de vues sur la plaine du forez, et ses pics basaltiques.

TOPO/PAS À PAS

Suivre les flèches jaunes

Départ :

Remonter sur la place de la mairie (ancienne fontaine), face au bâtiment, prenez la route à droite (route des plaines), passez devant l'école maternelle, après le S en forte pente, quittez la route par le chemin de droite (150 m), rejoignez le chemin du champ du fer, bitumé que vous suivez à gauche jusqu'à la D496.

Croisez la route, engagez vous sur le chemin face à vous et gardez deux fois et gardez deux fois le chemin de droite, vous descendez parmi les prés jusqu'au ru, que vous traversez pour rejoindre la Côte d'Ane. Remontez alors à gauche, passez la loge habitée et à la fourche du sommet, allez à gauche et rejoignez la D496.

Empruntez le chemin partant presque face à vous, traversez la Curraize et montez direction Mérigneux. Arrivé sur la place de la seigneurie, suivez le chemin du Roma à droite, puis à la fin du goudron, prenez le chemin de terre de gauche, contournant le Pic de Janeysset En fond de vallon sous boisé, conservez le chemin principal qui remonte jusqu'au Planet.

Au sommet de la côte, prenez le sentier partant à droite Au croisement de la pierre taillée, prenez à gauche et rejoignez le hameau de Champagnet le haut.

Ralliez Champagnet le milieu puis le bas (lavoire restauré) par la route En bout de bitume, votre chemin descend sur la droite Sur un replat, un croisement, allez à droite à Combeville puis rejoindre le hameau de Valensanges où votre chemin partira sur votre droite

Parvenus sur la côte, votre chemin part à gauche avec cette route en léger surplomb.

Il vous ramène ensuite sur le bitume. allez à droite, passez la chapelle de Valensanges et à la maison sur votre gauche, allez à droite jusqu'au bout de Nuzin ; après la croix de pierre, suivez le chemin de Chantalouette, descendant à gauche, passant sous la retenue d'eau et ralliant le grand chemin de la Loube. Prenez à droite puis tout de suite à gauche, 50 m après votre chemin descend parmi les prés, longe les vignes et s'enfoncent en sous-bois jusqu'à la rivière, que vous descendrez à la passerelle en béton, empruntez le chemin qui monte face à vous, jusqu'à Vidrieux.

Prenez le chemin du raccourci et montez par le sentier tout droit à la chapelle St Roch, redescendez en bordure d'étang de 'Vidrieux', que vous contournez par le grand chemin et allez jusqu'au Montcel.

Rejoindre alors Lézigneux par la route de gauche, en conservant le clocher en point de mire.

ENVIRONNEMENTS

A la campagne

PÉRIODE D'OUVERTURE

Toute l'année.

NATURE DU TERRAIN

Cailloux

Terre

Revêtement dur (goudron, ciment, plancher)

CONTACT

Téléphone : 04 77 96 08 69

Email : contact@loireforez.com

RÉFÉRENCES TOPO GUIDES ET CARTOGRAPHIQUES

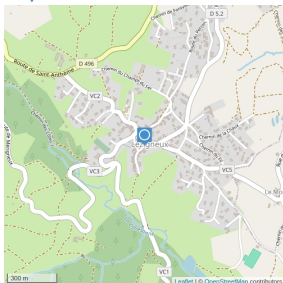
Références cartographiques :

Carte IGN 2832 SB Montbrison/Veauche



1

Lat : 45.566918 - Lng : 4.061036

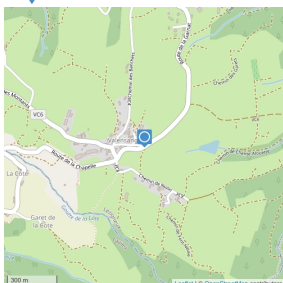


Lézigneux

Départ place de l'ancienne église. - Circuits de france

2

Lat : 45.54766 - Lng : 4.06072

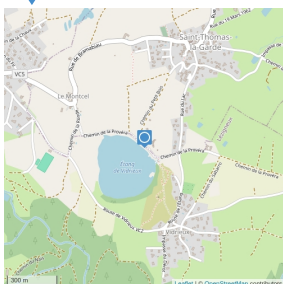


Docilânes

Bien plus qu'un simple " tour d'âne ", c'est un véritable moment de complicité qui vous est offert avec cet animal tellement attachant. Gîte collectif sur place pour 12 personnes.04 77 58 68 22 - Circuits de france

3

Lat : 45.56167 - Lng : 4.07687



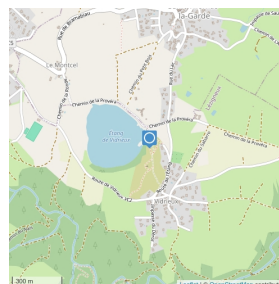
Etang de Vidrieux

L'étang de vidrieux est l'un des plus anciens plan d'eau du Forez crée au XIIIème siècle par le Comte Guy III. Ce lieu remarquable est ouvert à la pêche du 1er mai au 31 janvier. - Circuits de france

1

Etang de Vidrieux - 42600 LÉZIGNEUX

Aires de Pique-Nique, Autres



Aire de pique-nique de l'Etang de Vidrieux

4-5 tables

PÉRIODE D'OUVERTURE

Toute l'année.

CONTACT

Téléphone : 04 77 58 20 54

Email : mairie.lezigneux@wanadoo.fr

Site web : <http://www.lezigneux.fr>

2

2 Rue du Couard - 42600 LÉZIGNEUX

Cafés, Bars..., Commerces, Supermarché / Epicerie

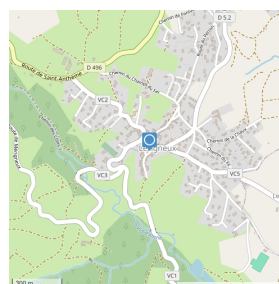


Epicerie Central bar

CONTACT

Téléphone : 04 87 23 08 62

Email : epicerie.centralbar42@hotmail.com



3

Route du Vieil Ecotay 2, berges du Cotayet - 42600 ÉCOTAY-L'OLME

Restaurants

La Delizia



La Delizia

Restaurant soignée avec des spécialités italiennes et siciliennes, des pizzas napolitaines, le tout dans un beau cadre dépaysant. Plusieurs menus disponibles sur le site.

PÉRIODE D'OUVERTURE

Du 01/01 au 31/12/2024.

Fermé lundi et mardi.

Du mercredi au samedi : midi et soir

Le dimanche : uniquement le midi.

CONTACT

Téléphone : 04 77 76 97 76

Email : isolabella@orange.fr

Site web : <https://la-delizia-restaurant-ecotay-lolme.metro.rest/?lang=fr>

Facebook : <https://www.facebook.com/La-delizia-108118354922568/>

