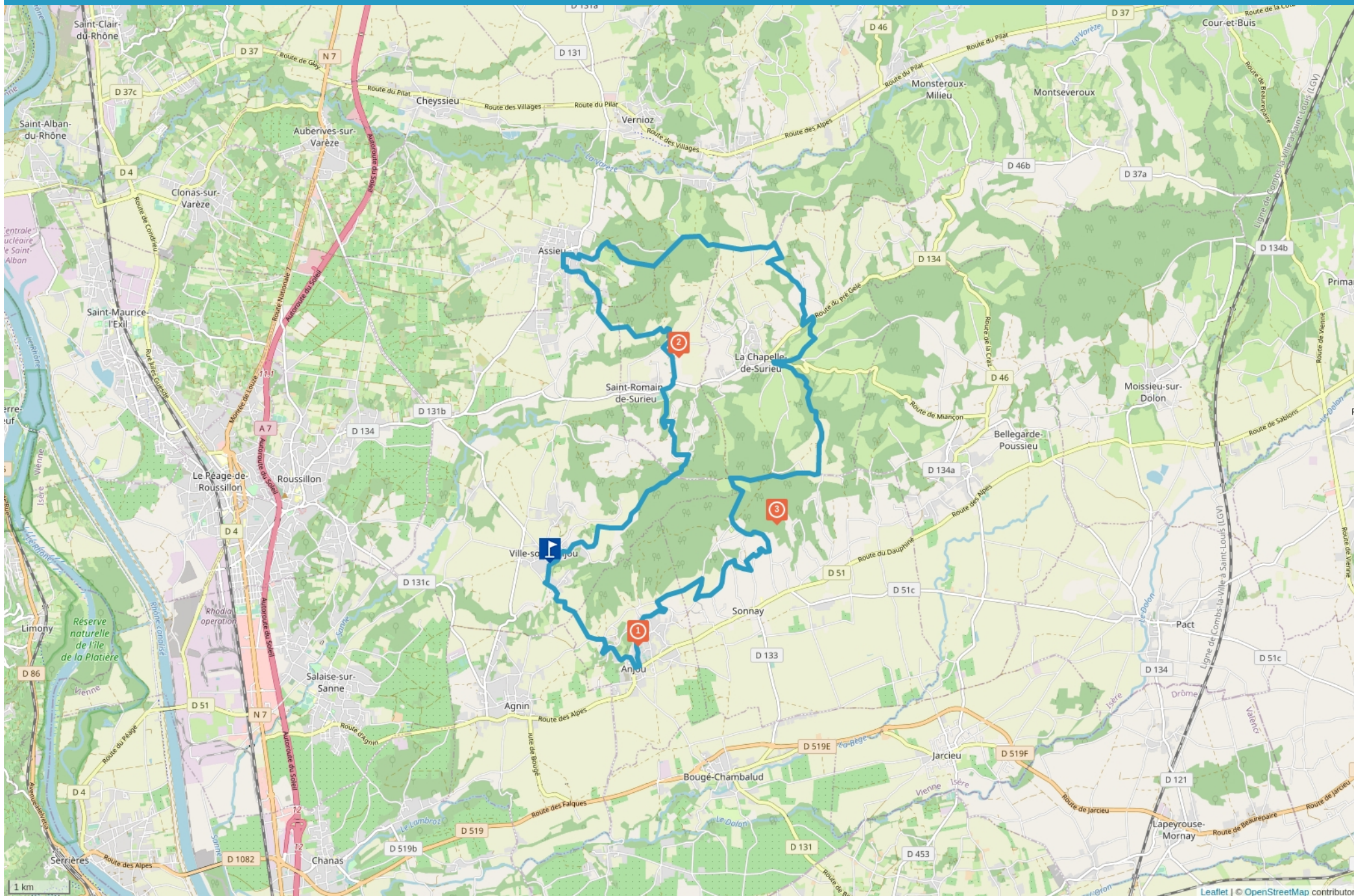


CIRCUIT DES FONTAINES



Cet itinéraire vous est fourni à titre indicatif. Cirkwi ne certifie pas la fiabilité des informations contenues dans les textes, cartes ou photos de cet itinéraire. Retrouvez plus d'infos sur www.cirkwi.com



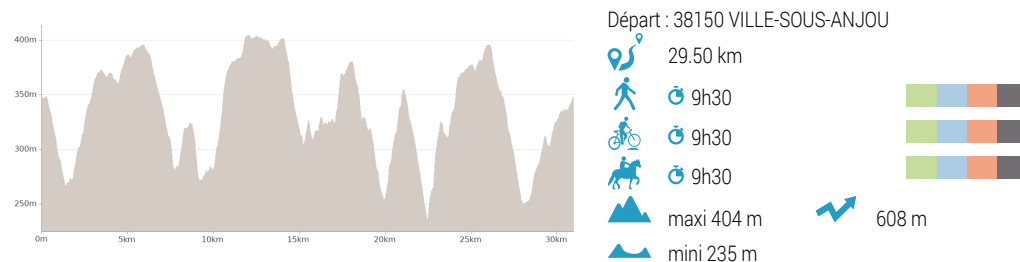
Mise à jour le 16/03/23 par Office de Tourisme Entre Bièvre et Rhône et généré par www.cirkwi.com

Circuit des Fontaines

Proposé par :

Office de Tourisme Entre Bièvre et Rhône

"Ce PDF a été généré à partir de Cirkwi, la plateforme de partage d'activités touristiques qui vous fait voyager"www.cirkwi.com/circuit/24063



De fontaine en fontaine... L'eau est le fil conducteur de ce circuit d'une grande richesse patrimoniale. Partez pour un circuit de 29,5km autour de Ville-sous-Anjou.

Prendre à droite à la sortie du parking. Arriver au carrefour Ville-sous-Anjou. Suivre la Tour d'Anjou. Tourner à gauche direction Anjou.

Passer à proximité de la tour et continuer au Pavé Cléménçon. Bifurquer à gauche, Le Mouillat, puis prendre encore à gauche à La Chapelle-de-Surieu en faisant attention à la forte pente de la descente.

Suivre Bois de la Limone puis se diriger vers Assieu, emprunter les petites ruelles de ce village en allant vers Payollet. Traverser le village de Saint-Romain de Surieu. Passer par la Tour de Surieu, finir le parcours en s'orientant sur Ville-sous-Anjou.

Depuis l'église de Ville-sous-Anjou, édifice majestueux doté d'une terrasse, le circuit vous emmène en direction d'Anjou, approche sa tour médiévale, vestige du château de la seigneurie d'Anjou et traverse son vieux village fleuri surplombé de la Chapelle Notre-Dame-de-Pitié.

Anjou compte plusieurs châteaux, dont un, celui dit « Château d'Anjou », se visite (19e siècle, avec un beau parc paysager).

Plus loin, à Sonnay, la fontaine Sainte-Catherine, modeste monument surmonté d'une croix, rappelle au promeneur que le site fut une station thermale à l'époque gallo-romaine : les eaux de Sainte-Catherine étaient utilisées au Moyen-âge pour leurs vertus curatives.

La randonnée se poursuit, à pas feutrés, dans le bois d'Arche.

Puis, vous arrivez au village de la Chapelle-de-Surieu et traversez le gué de la Sanne avant de plonger au cœur des châtaigniers du bois de la Limone.

Vous redescendez maintenant en direction d'Assieu et son église en galets roulés. Vous poursuivez en direction de Saint-Romain-de-Surieu. L'itinéraire offre un très beau point de vue sur le village et vous propose une halte à la Ferme de la Limone.

A Saint-Romain-de-Surieu, le regard s'arrête sur la Tour de Surieu, datant du Xème ou XIème siècle, imposante, bâtie en molasse et cailloux granitiques. Vous découvrez aussi la fontaine Saint-Lazare : selon la croyance populaire, on se rendait en procession dans ce vallon pour invoquer Saint-Lazare et guérir les petits enfants ou se prémunir contre la stérilité.

Le parcours se termine par un passage dans le bois de Surieu avant de revenir vers Ville-sous-Anjou.

COMPLÉMENTS D'ACCUEIL

Carte de randonnée en vente à l'Office de Tourisme : 5€

COMPLÉMENTS DE LOCALISATION

Point de départ : Eglise de Ville sous Anjou

CONTACT

Téléphone : 04 74 86 72 07

Email : tourisme@entre-bievreethone.fr

Site web : <https://tourisme.entre-bievreethone.fr/>

PÉRIODE D'OUVERTURE

Toute l'année : ouvert tous les jours.



1

15 - 17 chemin de l'Eglise - 38150 ANJOU

Monuments et Architecture, Lieux historiques, Château, Eglise & Abbaye



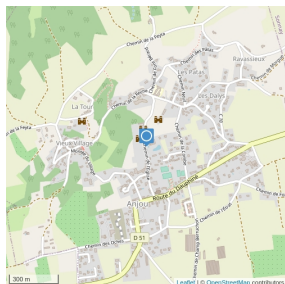
Château d'Anjou

Vous serez charmés par cette demeure du XVIII^e siècle et son parc remaniés au XIX^e siècle par les célèbres architectes paysagistes Henri et Achille Duchêne qui ressuscitèrent les jardins à la française et furent les "jardiniers" des princes et des rois.

Tout autour du Château, le parc est omniprésent. Henri et Achille Duchêne vont alléger le style officiel de leur époque, transformant le château en un grand théâtre de la vie sociale et mondaine. Que cela soit dans la galerie ou la salle à manger Renaissance, ils proposent des dessins des vitraux ou des grandes tentures évoquant le théâtre.

Les dix hectares du parc sont couverts de jardins aux déclinaisons thématiques : jardin florentin, jardin à la française, jardin de l'ombrage, ruines de Pâris, grotte d'Aphrodite, mail...

Aujourd'hui, le château et son parc, propriété du Marquis de Biliotti, est en cours de restauration et devraient retrouver, après un programme de grands travaux, son lustre de 1887, date à laquelle la grande Sarah Bernhardt s'émerveilla « d'une si exquise propriété. »



COMPLÉMENTS D'ACCUEIL

Possibilité de réception (mariages, banquets...)

HISTOIRE, CULTURE ET PATRIMOINE

Inscription partielle : château façades et toitures et, pour sa partie intérieure, le vestibule (escalier et rampe en fer forgé, hall, chapelle), la grande salle à manger, la salle du soubassement couverte de peintures murales ; les dépendances, façades et toitures dont la salle de bal, la galerie des musiciens, la charpente ouvragée, les jardins, le parc avec leurs éléments maçonnés, le système hydraulique et la clôture, ainsi que les parcelles sur lesquelles se trouve le domaine.

CONTACT

Téléphone : 06 03 91 42 42

Email : info@chateaudanjou.com

Site web : <http://www.chateaudanjou.com>

PÉRIODE D'OUVERTURE

D'avril à juin, tous les dimanches et jours fériés de 9h à 18h.

Visites guidées à 14h et 16h.

En juillet et en août, tous les jours de 9h à 18h.

Fermé le samedi.

2

Au Dorier - 38150 SAINT-ROMAIN-DE-SURIEU

Dégustation



Ferme de la Limone

Fromages vache au lait cru issus de l'agriculture biologique nature et aux aromates, fromages blancs, viande de veau fermier. Retrouvez nos produits au point de vente le Mussi au Pégae de Roussillon

CONTACT

Téléphone : 04 74 79 49 10

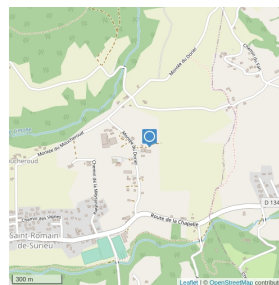
Facebook : https://fr-fr.facebook.com/pg/lafermedelalimone/about/?ref=page_internal

PÉRIODE D'OUVERTURE

Toute l'année. Tous les jours

Ouverture le lundi de 8h à 11h. Le mardi, mercredi, jeudi, vendredi et samedi de 8h à 11h et de 17h à 19h.

Fermé le dimanche.



3

Fontaine Sainte Catherine - 38150 SONNAY

Monuments et Architecture, Lieux historiques, Divers



Fontaine Sainte Catherine

La fontaine sainte Catherine a longtemps été utilisée pour ses eaux curatives. Les romains avaient installé au Mont Félix une importante station de bains utilisant au III^e siècle les eaux de Sainte Catherine, alors plus abondantes qu'aujourd'hui. Au Moyen-Age, la source fut appelée "Sainte-Font" pour les vertus curatives qui lui étaient prêtées. Jusqu'au début du XX^e siècle, on se rappelait le temps où des mères venaient demander à la source la guérison de leurs enfants atteints de fièvres ou de jaunisses.

CONTACT

Téléphone : 04 74 86 72 07

Email : tourisme@entre-bievreethone.fr

PÉRIODE D'OUVERTURE

Toute l'année : ouvert tous les jours.

