



FACILE

5,5 km

DCP
+ 155 m

2 h

Départ : Sainte-Eulalie

GPS du départ :

Latitude : 44.8096 / Longitude : 4.18967

Altitude min : 1171 m / altitude max : 1 297 m

LES DRAILLES ET BORDS DE LOIRE 12

A Sainte-Eulalie, un des plus hauts villages d'Ardèche, vous êtes au pays des succs mais aussi au pays des sources de la Loire. Situé à 1230 m d'altitude, Sainte-Eulalie est le premier village à être traversé par la Loire.

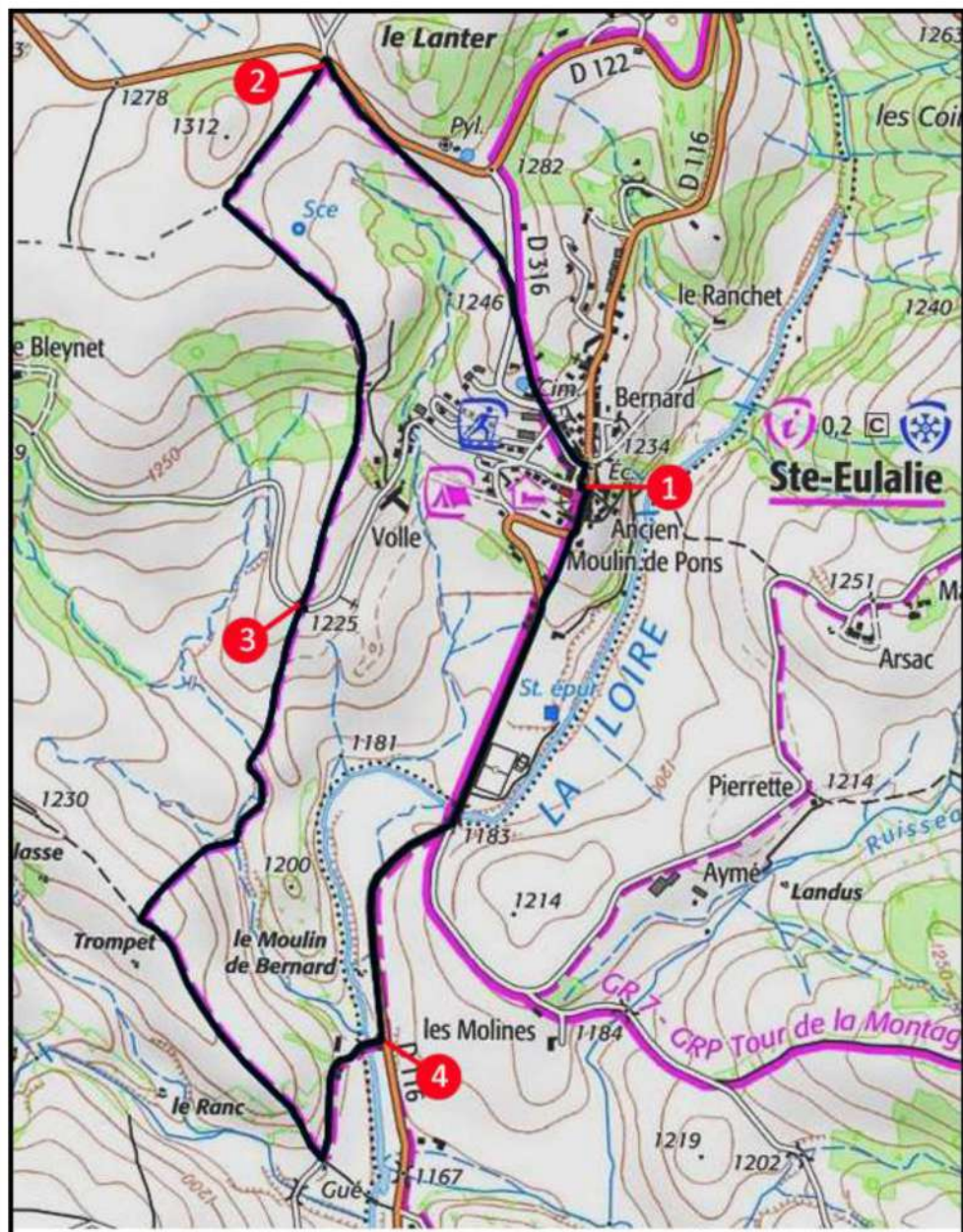
Au cours de cette randonnée, vous arpentez les fameuses « drailles », c'est-à-dire les chemins jadis empruntés par les troupeaux montés en transhumance sur la Montagne d'Ardèche. Vous traversez la Loire à peine naissante qui a pris sa source quelques 6 km plus haut, au pied du célèbre Mont-Gerbier-de-Jonc. Mais la Loire, plus long fleuve de France, n'est pas seule sur le plateau de Ste-Eulalie : de nombreux petits ruisseaux forment un réseau « d'eaux courantes » remarquables qui sillonnent prairies fleuries, pâtures mais aussi « zones humides ». Ces « zones humides » abritent d'exceptionnelles espèces animales et végétales, comme la bécassine des marais, le Milan, mais aussi la Droséra, plante carnivore représentative des « zones humides » ou bien la Reine des Prés, reconnue pour ses propriétés anti-douleur...

Une agréable balade à faire en famille !






A PROXIMITE


- . La ferme de Clastres à l'architecture typique des fermes d'autrefois.
- . Le Mont-Gerbier-de-Jonc, au pied duquel la Loire prend sa source.






DEPART : place de l'église. Parking : place de l'église.

1 – Au poteau « Place de l'église », prendre la ruelle entre la ferme de Clastres à la toiture en genêt et l'église, en direction de « Montouse », balisage rouge et blanc.  Après le cimetière, continuer sur le chemin à droite, puis au poteau « Le Lanter », continuer en face, en direction de « Ste-Eulalie 6,8 km ». 

2 – Passer 2 portillons, puis à l'endroit où le sentier rejoint la route, continuer à gauche sur la draille (chemin) qui descend, en suivant le balisage jaune et blanc. 

3 – Traverser la route, puis 2 portillons. Traverser encore un ruisseau et monter vers le réservoir d'eau. Continuer sur la ligne de crête. Suivre le sentier à gauche, puis à la route, prendre à gauche et traverser la Loire (passerelle). 

4 – Au poteau « Le Benet », retourner à Ste-Eulalie, en suivant la route à gauche en direction de « Ste-Eulalie 1,5 km », balisage jaune et blanc. 

Au poteau « Pont de la Loire », prendre la route en direction de « Ste-Eulalie 1 km », balisage rouge et blanc.  Continuer sur le chemin (GR) tout droit pour rejoindre le village. 

La ferme de Clastres

Cette ferme aurait été fondée au XI^{ème} siècle. Elle était un prieuré rattaché à l'abbaye Saint Chaffre du Monastier sur Gazeille. La Ferme de Clastres est la dernière chaumière au sein d'un village ardéchois. Elle a la particularité de posséder une double toiture : une couverture minérale (lauze) pour la partie habitation et une couverture végétale (genêt) pour l'étable et le fenil. L'association LIGER rachète cette ferme en 1980 et la fait classer Monument Historique (1984).

