

# Randonnée pédestre : boucle de la chapelle Notre-Dame du Mont



Proposé par :

**breil-tourisme**


Ce document a été généré automatiquement grâce à Cirkwi, la solution de référence pour structurer, enrichir et diffuser vos données touristiques.

## Point de départ

📍 BREIL-SUR-ROYA

📍 Lat : 43.93747 Lng : 7.51388

## Informations techniques

 Marche

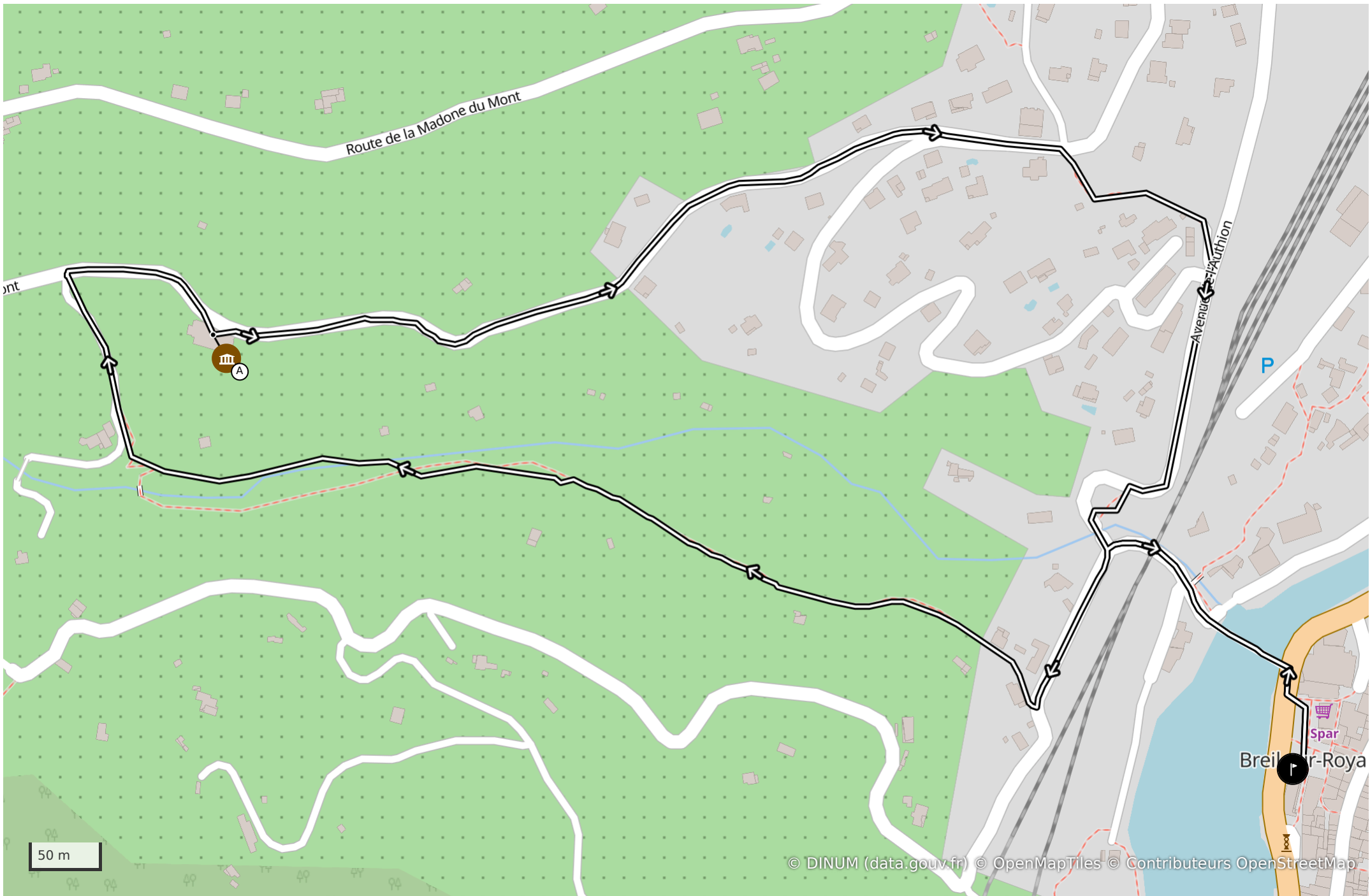
**Très facile** ⌚ 1h00

↗ Deniv. pos.  
118 m

↑ Alt. max.  
404 m

↓ Alt. min.  
279 m

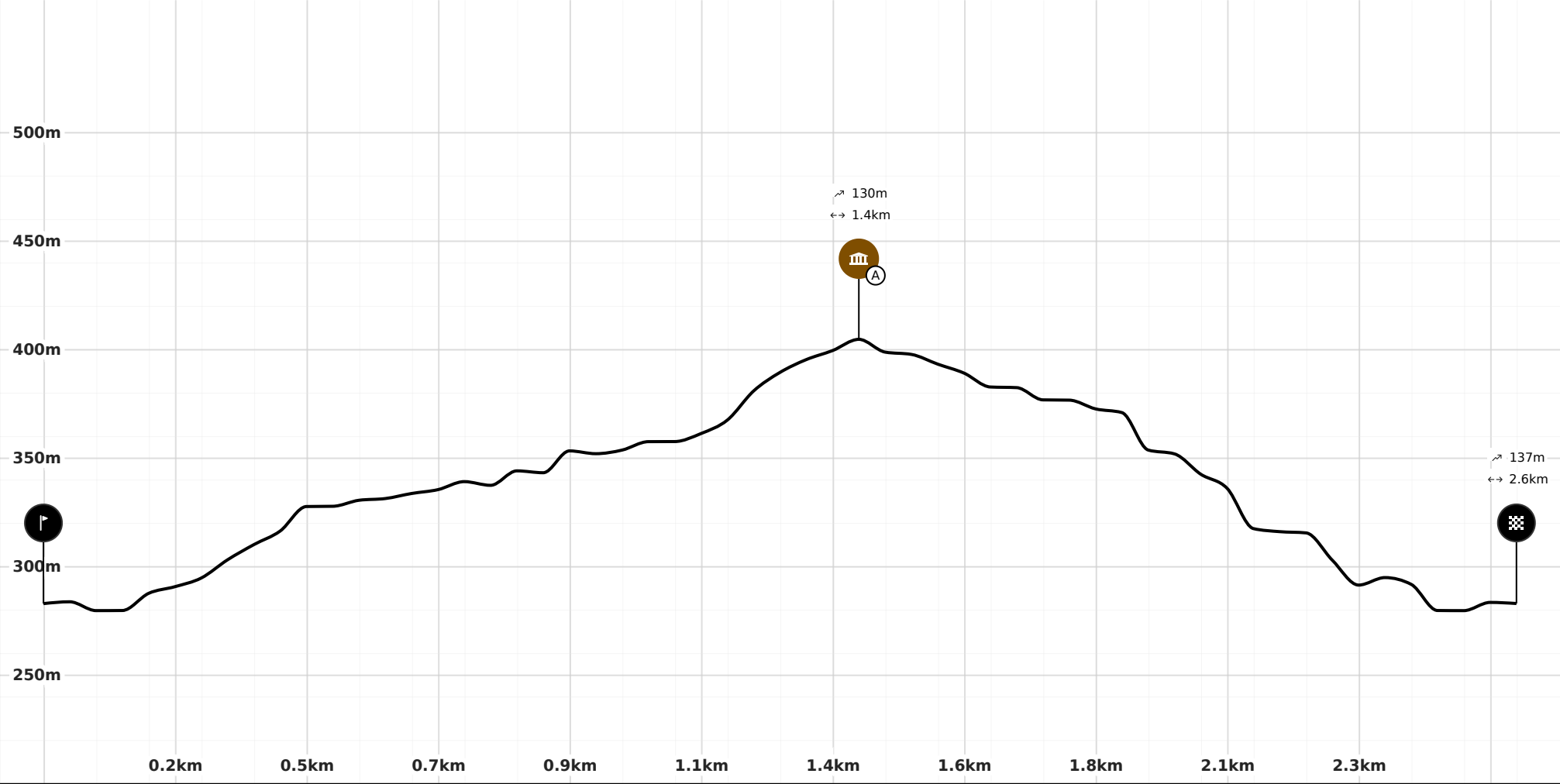
↔ Distance  
2,6 km



# Légende (Carte et profil altimétrique)

 Point de départ  Point d'arrivée  Itinéraire

## Profil altimétrique



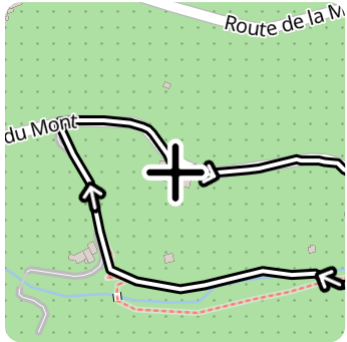
Randonnée pédestre : boucle de la chapelle Notre-Dame du Mont - Mis à jour le 15/04/2026 par breil-tourisme et généré par [www.cirkwi.com](http://www.cirkwi.com). Ce circuit vous est fourni à titre indicatif. Cirkwi ne certifie 3 / 4 pas la fiabilité des informations contenues dans les textes, cartes, photos ou itinéraires.

## Infos parcours et Points d'intérêt



### Chapelle Notre-Dame du Mont des Oliviers

**Monuments et architecture** Par breil-tourisme



Implantée sur un très beau site de l'olivaie breilloise (la plus grande des Alpes-Maritimes), la chapelle intègre des absides romanes, des portails gothiques et un clocher baroque autour de ses trois nefs romanes à décors baroques.

📍 Route de la Madone du Mont, 06540, BREIL-SUR-ROYA

📍 Lat : 43.9401386 Lng : 7.504676

↗ Alt : 409 m