

Étape 1 - Tronçon 1

Durée VTT : 2h35
Durée VTTAE : 1h30

Longueur : 22 km

Balilage :

831 m ▲ 1042 m

Dénivelé : + 430 m

VTT assez difficile
VTTAE assez facile


+/- 170 watts

Pédalage soutenu

Grand Tour VTT Horizons Volcaniques

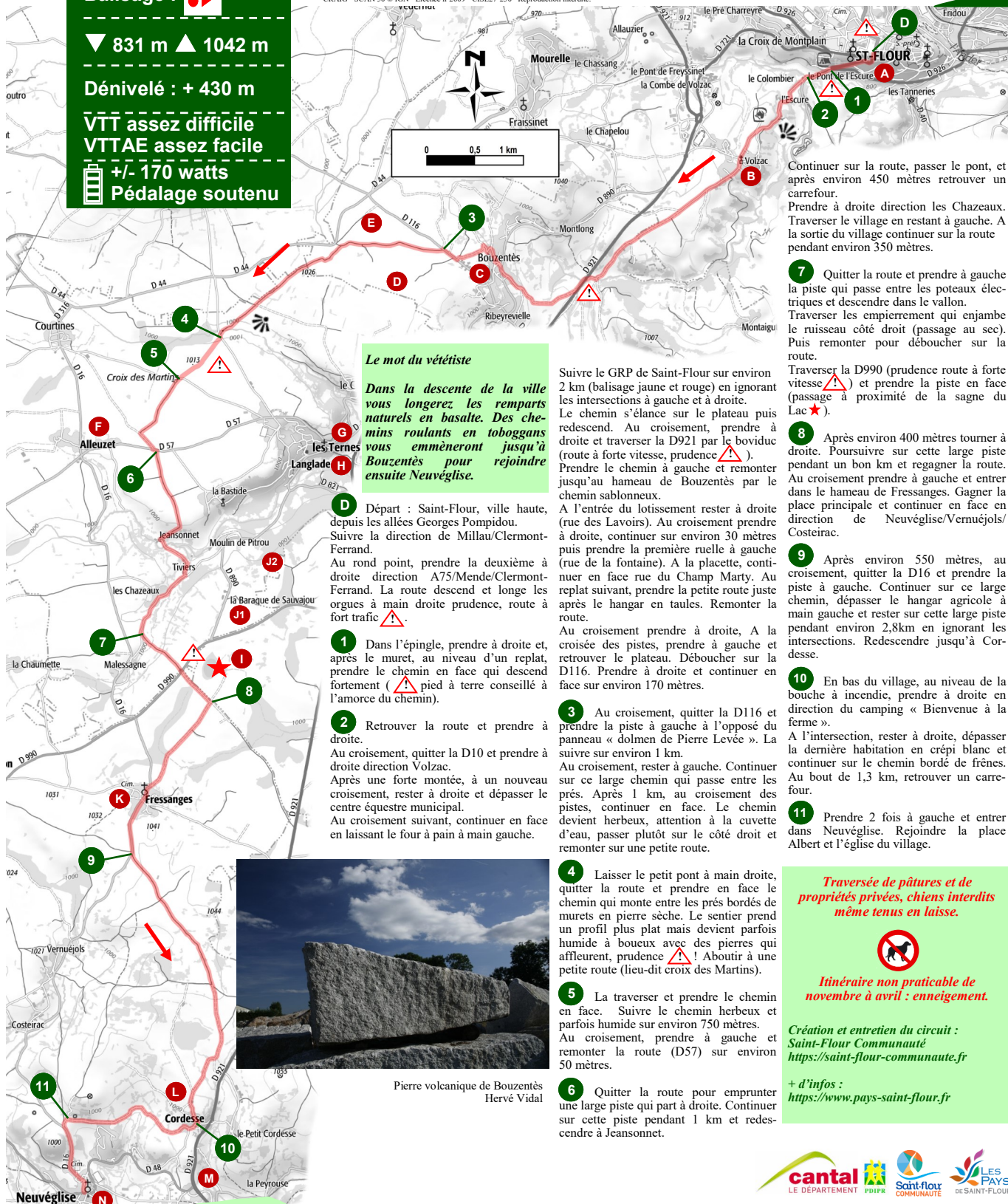
Étape 1 Saint-Flour - Pierrefort

Tronçon 1 Saint-Flour - Neuvéglise sur Truyère



SAINT-FLOUR - VILLEDIEU - LES TERNES - NEUVEGLISE SUR TRUYERE

CRAIG - SCAN 50 © IGN - Licence n°2009 - CISE27-250 - Reproduction interdite.



Le mot du vététiste

Dans la descente de la ville vous longerez les remparts naturels en basalte. Des chemins roulants en toboggans vous emmèneront jusqu'à Bouzentès pour rejoindre ensuite Neuvéglise.

- D** Départ : Saint-Flour, ville haute, depuis les allées Georges Pompidou. Suivre la direction de Millau/Clermont-Ferrand. Au rond point, prendre la deuxième à droite direction A75/Mende/Clermont-Ferrand.
- 1** Dans l'épingle, prendre à droite et, après le muret, au niveau d'un replat, prendre le chemin en face qui descend fortement (⚠ pied à terre conseillé à l'amorce du chemin).
- 2** Retrouver la route et prendre à droite. Au croisement, quitter la D10 et prendre à droite direction Volzac. Après une forte montée, à un nouveau croisement, rester à droite et dépasser le centre équestre municipal. Au croisement suivant, continuer en face en laissant le four à pain à main gauche.
- 3** Au croisement, quitter la D116 et prendre la piste à gauche à l'opposé du panneau « dolmen de Pierre Levée ». La suivre sur environ 1 km. Au croisement, rester à gauche. Continuer sur ce large chemin qui passe entre les prés. Après 1 km, au croisement des pistes, continuer en face. Le chemin devient herbeux, attention à la cuvette d'eau, passer plutôt sur le côté droit et remonter sur une petite route.
- 4** Laisser le petit pont à main droite, quitter la route et prendre en face le chemin qui monte entre les prés bordés de murets en pierre sèche. Le sentier prend un profil plus plat mais devient parfois humide à boueux avec des pierres qui affleurent, prudence (⚠ !). Aboutir à une petite route (lieu-dit croix des Martins).
- 5** La traverser et prendre le chemin en face. Suivre le chemin herbeux et parfois humide sur environ 750 mètres. Au croisement, prendre à gauche et remonter la route (D57) sur environ 50 mètres.
- 6** Quitter la route pour emprunter une large piste qui part à droite. Continuer sur cette piste pendant 1 km et redescendre à Jeansonnet.

Suivre le GRP de Saint-Flour sur environ 2 km (balilage jaune et rouge) en ignorant les intersections à gauche et à droite. Le chemin s'élance sur le plateau puis redescend. Au croisement, prendre à droite et traverser la D921 par le boviduc (route à forte vitesse, prudence ⚠). Prendre le chemin à gauche et remonter jusqu'au hameau de Bouzentès par le chemin sablonneux. A l'entrée du lotissement rester à droite (rue des Lavoirs). Au croisement prendre à droite, continuer sur environ 30 mètres puis prendre la première ruelle à gauche (rue de la fontaine). A la placette, continuer en face rue du Champ Marty. Au replat suivant, prendre la petite route juste après le hangar en taules. Remonter la route. Au croisement prendre à droite. A la croisée des pistes, prendre à gauche et retrouver le plateau. Déboucher sur la D116. Prendre à droite et continuer en face sur environ 170 mètres.

Continuer sur la route, passer le pont, et après environ 450 mètres retrouver un carrefour. Prendre à droite direction les Chazeaux. Traverser le village en restant à gauche. A la sortie du village continuer sur la route pendant environ 350 mètres.

- 7** Quitter la route et prendre à gauche la piste qui passe entre les poteaux électriques et descendre dans le vallon. Traverser les empiérement qui enjambe le ruisseau côté droit (passage au sec). Puis remonter pour déboucher sur la route. Traverser la D990 (prudence route à forte vitesse ⚠) et prendre la piste en face (passage à proximité de la sagne du Lac *).
- 8** Après environ 400 mètres tourner à droite. Poursuivre sur cette large piste pendant un bon km et regagner la route. Au croisement prendre à gauche et entrer dans le hameau de Fressanges. Gagner la place principale et continuer en face en direction de Neuvéglise/Vernuéjols/Coسترac.
- 9** Après environ 550 mètres, au croisement, quitter la D16 et prendre la piste à gauche. Continuer sur ce large chemin, dépasser le hangar agricole à main gauche et rester sur cette large piste pendant environ 2,8km en ignorant les intersections. Redescendre jusqu'à Cordesse.
- 10** En bas du village, au niveau de la bouche à incendie, prendre à droite en direction du camping « Bienvenue à la ferme ». A l'intersection, rester à droite, dépasser la dernière habitation en crépi blanc et continuer sur le chemin bordé de frênes. Au bout de 1,3 km, retrouver un carrefour.
- 11** Prendre 2 fois à gauche et entrer dans Neuvéglise. Rejoindre la place Albert et l'église du village.



Pierre volcanique de Bouzentès
Hervé Vidal

Traversée de pâtures et de propriétés privées, chiens interdits même tenus en laisse.



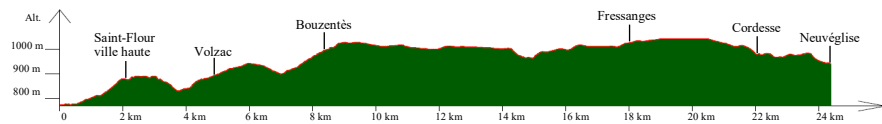
Itinéraire non praticable de novembre à avril : enneigement.


Création et entretien du circuit : Saint-Flour Communauté
<https://saint-flour-communaute.fr>

+ d'infos :
<https://www.pays-saint-flour.fr>

Vous souhaitez noter et/ou signaler un problème sur cet itinéraire :
www.rando.cantal.fr
info@pays-saint-flour.fr

Fiche Rando PDIPR 15
Edition 2019 - Tous droits réservés





Quelques rappels:

Pour suivre le Grand Tour VTT
Horizons volcaniques :



Turner à droite



Turner à gauche



Continuer tout droit


Infos +

Ne pas oublier, avant de partir :
- de contrôler le VTT,
- de prévoir un kit de réparation.

Le port du casque est très fortement recommandé.

Sur la route et les chemins, le Code de la Route s'impose à tous.

En moyenne montagne, la progression d'un VTTiste est d'environ 8,5 km/h, en VAE 15 km/h.



Le Puy Mary (1783 m)
Hervé Vidal - Cantal Destination



Saint-Flour
Pierre Soissons



Saint-Flour, Pays d'art & d'histoire

La ville de Saint-Flour est une cité historique au passé prestigieux. Richement dotée d'édifices religieux et civils, la ville dominée par son imposante cathédrale se remarque de loin. Classée Pays d'art et d'histoire, elle est incontournable sur votre itinéraire. A découvrir dans le centre historique : les ruelles à l'esprit médiéval, la cathédrale gothique Saint-Pierre, la façade Renaissance de l'ancienne maison consulaire, la halle aux Bleds...

Tous commerces et services, hébergement

Saint-Flour doit son origine à Florus, venu au IV^{ème} siècle évangéliser ces hautes terres. La bourgade ne s'est vraiment développée qu'aux environs de l'an mil avec la construction d'un prieuré et de remparts voulus par Odilon de Mercoeur, abbé de Cluny et enfant du pays.

En 1317, la ville devient siège de l'évêché et acquiert ainsi le statut de capitale religieuse de la Haute Auvergne.

Campée sur la coulée de lave basaltique, la ville haute présente des caractéristiques défensives évidentes. Les bâtisseurs de l'époque médiévale se sont employés à bâtir de solides murailles qui ont fait de Saint-Flour une place forte militaire de premier ordre.

A Les orgues basaltiques forment les remparts naturels de Saint-Flour. Ces prismes basaltiques sont un véritable témoignage de l'activité volcanique. Issues d'une coulée de lave, les orgues présentent deux niveaux : la partie inférieure prismée (colonnade d'orgues) et la partie supérieure (entablement) dont le refroidissement s'est fait plus rapidement. Elles sont observables le long du trottoir entre la ville haute et basse.

B A Volzac, sur le passage, la ferme Natur'Agneau propose visite et vente de fromages et de produits dérivés de brebis.

C Site de Bouzents. Plusieurs sites d'extraction (2 sur l'itinéraire ; 1 à 500 m) et de travail artisanal de la pierre volcanique. Un savoir-faire local ancien et toujours actif : bâti en pierre, fontaine, croix, dallage, mobilier urbain, design intérieur...

D Dolmen "la tombe du capitaine". Les pays de Saint-Flour présentent un ensemble mégalithique qui forme la plus importante concentration de mégalithes d'Auvergne. Pour les amoureux d'archéologie, les collections sont présentées au Musée de la Haute-Auvergne à Saint-Flour. Pour le découvrir : 2 km – 25 min AR à pied (tourner à droite avant la fin du chemin) Accessible en grande partie en VTT (dolmen situé dans un pré).

E Point de vue sur la Planèze, avec en toile de fond les Monts du Cantal. Au centre du village de Tanelle, dénommé « phare de la Planèze », belvédère avec table d'orientation.

F A 0,8 km, ferme chez Martres : production et vente de lentilles blondes et pois blonds de la Planèze.

G Site du château des Ternes. Bel ensemble composé d'un château féodal (XV^{ème} – XVI^{ème} siècles) et d'une église romane (XIII^{ème} siècle). Un site médiéval qui a gardé toute son authenticité dans un parc agréable (tables de pique-nique, ouvert librement).

H A 3 km, boulangerie - épicerie

I Lac de Sérriers. Les milieux humides sont remarquables en Planèze, ils abritent des oiseaux nicheurs, hivernants ou migrateurs comme ici la bécassine des marais, le canardouchet ou le milan royal. Ce lac offre un joli paysage et fait partie d'un ensemble de milieux à fort intérêt patrimonial retenu dans le cadre du réseau européen Natura 2000.

J (1) Hors circuit (à 1,4 km), menhir de la pierre Plantade : dans la direction de Saint-Flour sur votre gauche, le menhir est situé au bord de la route.

(2) Autre suggestion à 2,4 km, dolmen de la table du loup : situé à 20 min AR à pied du bord de la route. 500 m sont praticables en VTT.

K Village de Fressanges. Petit village au charme pittoresque avec son ancienne école, ses petites croix et ses vieilles bâtisses, mais aussi son église. Elle a Saint-Louis pour Patron. Elle porte une inscription grecque, située au-dessus de l'entrée : « Tout homme est pêcheur... ». Elle date du XIX^{ème} siècle.

L A 100 m, La ferme du noisetier : vente à la ferme

M A 1 km de l'itinéraire ou 500 m depuis la ferme du noisetier, hôtel - restaurant Le Relais de la Poste

N Neuvéglise, est idéalement situé entre Planèze et Truyère, sur la route entre Saint-Flour et Chaudes-Aigues. Les maisons de maître sont nombreuses et dénotent dans ce décor rural, elles sont témoins d'un passé riche et florissant. Notables et gros commerçants affirmaient leur réussite avec ces habitations bourgeoises. Par exemple, celle située à côté de l'église appartenait à un grossiste en vins. Ce bourg est dynamique grâce à ses commerces et ses services ; et très animé l'été.

Pharmacie à 500 m de l'itinéraire

Boulangerie, boucherie, bar, hébergement

Fromagerie - Coopérative laitière de la Planèze

Le volcan cantalien : La coulée de lave qui porte la ville haute de Saint-Flour a été émise par les volcans de la Planèze, il y a près de 8,8 millions d'années. Elle appartient à l'ensemble géologique du massif volcanique du Cantal qui a la particularité d'être le plus vaste d'Europe avec plus de 60 km de diamètre.

Le relief varié des Monts du Cantal est le résultat d'une très longue histoire géologique qui débute avec des épisodes volcaniques qui se sont étalés sur une période comprise entre -13 millions d'années et -2,8 millions d'années, suivis de périodes de glaciations à l'origine des profondes vallées glaciaires, organisées en étoile. L'emblématique site du Puy Mary (Grand site de France) culmine à 1 783 m.

C'est de son sommet le plus haut que le département tire son nom : le Plomb du Cantal dont l'altitude atteint 1 855 m. Au sud du Parc naturel régional des volcans d'Auvergne, crêtes tourmentées et vallées profondes offrent aujourd'hui des paysages grandioses à l'environnement préservé, propices aux activités de pleine nature.

Étape 1 - Tronçon 2

Durée VTT : 2h30
Durée VTTAE : 1h30

Longueur : 21 km

Balisage :

▼ 837 m ▲ 1144 m

Dénivelé : + 530 m

VTT assez difficile
VTTAE assez facile


+/- 150 watts

Pédalage soutenu

Grand Tour VTT Horizons Volcaniques

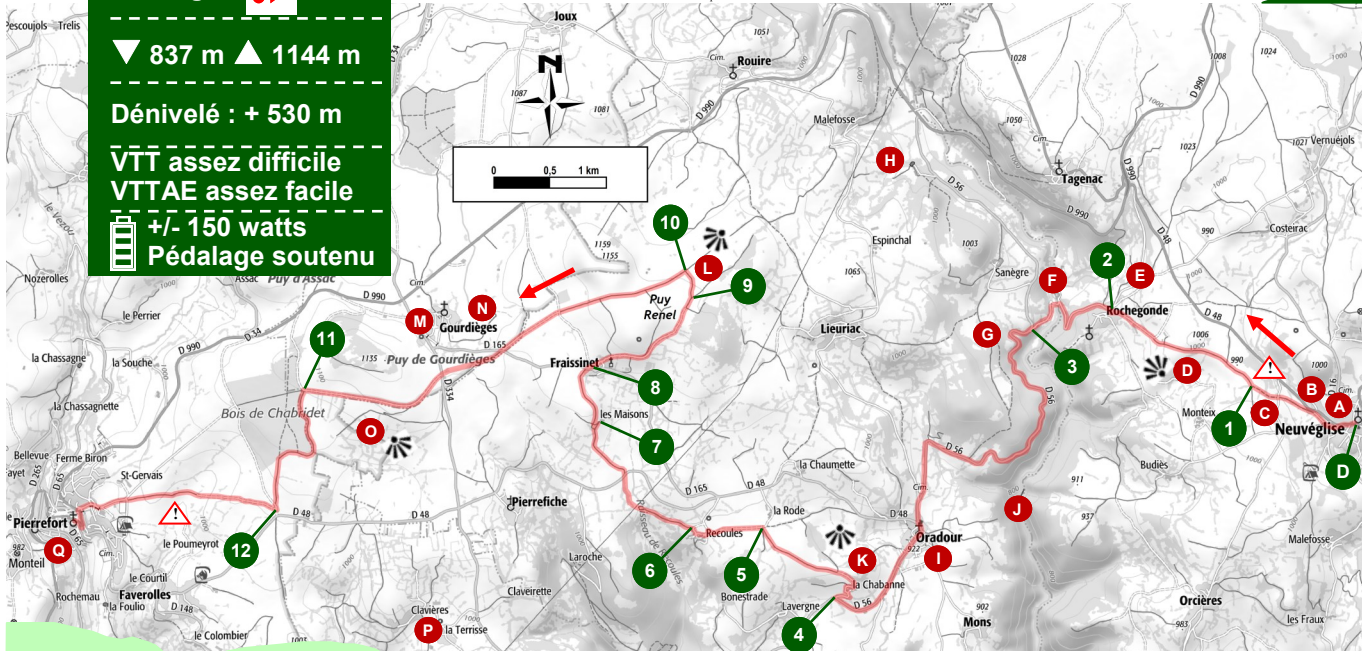
Étape 1 Saint-Flour - Pierrefort

Tronçon 2 Neuvéglise sur Truyère - Pierrefort



NEUVEGLISE SUR TRUYERE - GOURDIEGES - PIERREFORT

CRAIG - SCAN 50 © IGN - Licence n°2009 - CISE27-250 - Reproduction interdite.



Le mot du vététiste

Avant d'arriver à Pierrefort, dans la traversée du bois de Chabridet, le tracé emprunte une voie romaine.



Village d'Oradour
Hervé Vidal

Traversée de pâtures et de propriétés privées, chiens interdits même tenus en laisse.



Itinéraire non praticable de novembre à avril : enneigement.

Création et entretien du circuit :
Saint-Flour Communauté
<https://saint-flour-communaute.fr>

+ d'infos :
<https://www.pays-saint-flour.fr>

Vous souhaitez noter et/ou signaler un problème sur cet itinéraire :
www.rando.cantal.fr
info@pays-saint-flour.fr

Fiche Rando PDIPR 15

D Départ: Neuvéglise, place de l'église.

Prendre en face la rue qui longe l'hôtel et le bureau de tabac. Après 150 mètres, descendre la ruelle à droite direction Cros/La Taillade.

A la placette, ne pas prendre la direction du camping, rester à droite et traverser la passerelle.

Prendre le chemin à droite qui remonte le long du ruisseau et remonter jusqu'à la route. La traverser et prendre en face la voie romaine (chemin pavé assez technique sur 250 mètres).

1 Retrouver une large piste et prendre à droite pour gagner le hameau de Rochegonde.

2 A l'entrée du hameau prendre à droite puis à gauche direction les moulins. Descendre la petite route en lacets et rejoindre le pont. Le traverser et prendre en face le chemin qui monte fort jusqu'à la D56.

3 A la route, prendre à gauche et rejoindre Oradour. Dépasser l'église à main droite et prendre en face en direction de Sainte-Marie/Pont de Tréboul. Sortir du village et continuer sur la D56 pendant environ 950 mètres.

4 Au croisement, prendre tout à droite la petite route qui remonte à La Chabanne. A la maison, prendre le chemin de gauche qui contourne la 1ère maison. Passer entre le hangar et la ferme. Après le hangar, tourner à gauche. Continuer tout droit sur une large piste. Après environ 1 km retrouver un grand carrefour.

5 Prendre le deuxième chemin à gauche, très large et sablonneux, et gagner Recoules. A l'entrée du hameau

prendre la deuxième à droite en face d'une croix. Après 80 mètres, juste après les abreuvoirs et avant la maison, prendre le chemin à droite.

6 A l'intersection suivante, retrouver le large chemin et prendre à gauche. Continuer tout droit sur environ 450 mètres. Franchir une clôture puis le ruisseau de Recoules. Monter dans le pré en longeant le muret de pierre sèche à main droite sur environ 60 mètres.

Avant la sortie du pré, prendre à droite le petit chemin entre les arbres et le muret. Traverser successivement 3 clôtures (passage humide et technique) et remonter sur la route.

La traverser et prendre en face la petite route qui remonte sur le plateau.

7 Avant les maisons, prendre le chemin tout à gauche et remonter sur une large piste. La suivre sur 600 mètres et rejoindre un croisement.

8 Prendre la deuxième route à droite qui passe derrière les maisons de Fraissinet. Retrouver une piste sablonneuse qui monte régulièrement jusqu'au replat du Puy Renel.

9 Au croisement, prendre à gauche et descendre jusqu'à la prochaine intersection.

10 Au sapin qui fait l'angle, prendre de nouveau à gauche et emprunter la voie romaine en continuant toujours tout droit sur 1,8 km.

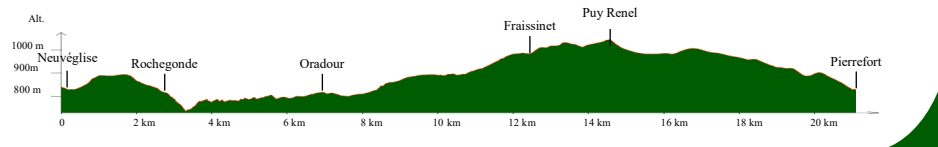
Déboucher sur la route. La traverser et prendre en face sur une large piste pendant environ 550 mètres. Retrouver à nouveau une route. La traverser en laissant le hangar agricole à main gauche et prendre la piste en face sur 1,3 km environ.

11 A l'entrée du bois de Chabridet, tourner à gauche et rester sur le chemin en lisière de bois. Prendre à gauche et descendre jusqu'au croisement des pistes.

12 Prendre la deuxième piste à droite. Le chemin d'abord large, devient descendant et étroit (prudence descente technique, présence de cailloux et de racines). Le chemin redevient plus large et remonte jusqu'à un replat. Continuer en face et rentrer dans Pierrefort. Passer à main gauche du collège puis redescendre jusqu'à la place de l'église.



VTT en Planèze, fleur de Gentiane
Hervé Vidal





A voir, à découvrir, chemin faisant



Quelques rappels:

Pour suivre le Grand Tour VTT
Horizons volcaniques :



Tourner à droite



Tourner à gauche



Continuer tout droit

Infos +

Ne pas oublier, avant de partir :
- de contrôler le VTT,
- de prévoir un kit de réparation.

Le port du casque est très fortement recommandé.

Sur la route et les chemins, le Code de la Route s'impose à tous.

En moyenne montagne, la progression d'un VTTiste est d'environ 8,5 km/h, en VAE 15 km/h.



Marché de Neuvéglise
Hervé Vidal



Croix en Planèze
Hervé Vidal - Cantal Destination



A Neuvéglise est idéalement situé entre Planèze et Truyère, sur la route entre Saint-Flour et Chaudes-Aigues. Les maisons de maître sont nombreuses et dénotent dans ce décor rural, elles sont témoins d'un passé riche florissant. Notables et gros commerçants affirmaient leur réussite avec ces habitations bourgeoises. Par exemple, celle située à côté de l'église appartenait à un grossiste en vins. Ce bourg est dynamique grâce à ses commerces et ses services ; et très animé l'été.

Bar, boulangerie, boucherie, pharmacie, coopérative laitière de la Planèze, hébergement

B Petit pont en pierre gallo-romain sur votre droite.

C Voie romaine. Cette voie pavée est l'héritage du réseau routier créé par les romains. Ce chemin serait une voie secondaire qui se raccordait à une voie reliant Saint-Flour à Pierrefort.

D Point de vue sur les Monts du Cantal

E Village de Rochegonde. Vieille place forte surveillant la vallée comme en témoignent les ruines d'un ancien château (avant l'entrée dans le village sur votre droite) mais aussi ses grandes bâtisses. Ce village très authentique comblera les amateurs de petit patrimoine : croix torsadée, travail à ferrer, four banal, avant de tourner vers le lieu-dit « les moulins » : croix avec oratoire (vierge).

F La traversée de l'Épie au lieu-dit Les Moulins. L'Épie est un affluent de la Truyère, réputé pour ses truites et écrevisses qui y sont nombreuses. Ce ruisseau a creusé des gorges parfois inaccessibles. Autrefois, les habitants d'Oradour descendaient aux "Moulins" (vestiges de ces bâtisses à proximité de l'itinéraire) leurs blés et seigles avec un attelage de vaches et remontaient la farine.

G Entre Rochegonde et Oradour. A l'automne, ces bois sont des lieux propices pour écouter le brame du cerf.

H A 2 km, Château de Rochebrune. Forteresse médiévale typique du Cantal, le château de Rochebrune (XII^{ème}, XV^{ème} et XVII^{ème} siècles) présente une belle collection d'art (peintures et sculptures) et de très beaux jardins en terrasse.

I Village d'Oradour. Ses ruelles harmonieuses ne manquent pas de charme avec ses habitations traditionnelles. Ses vieilles pierres lui donnent son caractère typiquement auvergnat. La place avec table de pique-nique à l'entrée du village invite à la pause. A découvrir au cœur du village : les abreuvoirs et une croix en pierre avec un christ souriant.

A voir, à l'intérieur de l'église un insolite tableau d'un artiste mexicain du XVIII^{ème} siècle, Juan Rodriguez Juarez (qui fait partie de la grande famille des peintres du Mexique colonial). Il représente un christ en croix et a été donné à l'église vers 1930 par un juriste parisien.

Bar - restaurant Relais de l'Épie, hébergement à 2 km

J Cascade de Maleval. Possibilité d'une petite escapade à pied. Une cascade surprenante avec un saut suivi de glissades et de rebondissement dans les gorges de l'Épie. Une descente très bucolique dans le bois. Départ en face de l'église d'Oradour, déconseillé en VTT. Balisage bleu - 1,5 km - Durée entre 1h et 1h30.

Autre suggestion : **K Table d'orientation du Cheyla.** Très beau panorama sur le plateau de l'Aubrac, la Margeride et les Gorges de la Truyère. Table de pique-nique. Panneau d'accès à la sortie du village. Chemin de 15 minutes environ à pied, inaccessible en VTT.

L Puy Renel (altitude 1 155 m). Panorama "grandeur nature" sur les Monts du Cantal, ses crêtes et ses sommets verdoyants. Entrée dans le Parc naturel régional des Volcans d'Auvergne qui favorise depuis sa création en 1977, un développement basé sur la préservation et la valorisation d'un patrimoine exceptionnel : volcanisme, eau, flore, faune, culture et savoir-faire vivants.

M A 1 km, village de Gourdièges. Suggestion : faire un petit détour au village de Gourdièges dont l'architecture a su garder son caractère rural avec son église romane identifiable par son clocher à peigne.

N A 1 km, restaurant l'Auberge du Puy Renel

O Le Puech. Magnifique vue sur les Monts d'Aubrac sur votre gauche. Partagé entre Le Cantal (Chaudes-Aigues en est la porte d'entrée), La Lozère et l'Aveyron, ce haut plateau immense, doucement ondulé, ponctué de blocs erratiques et de troupeaux est désormais un Parc naturel régional.

P A 3 km (au point 12 de la carte, en passant par la D48 puis la D334, aller-retour depuis Pré Clau), **Ferme de Cantagrel : production laitière labellisée AB. Accueil en chambres d'hôtes**

Q Pierrefort, construit en amphithéâtre, mérite un temps pour flâner : ruelles étroites de la vieille ville, bordées de belles maisons à l'architecture traditionnelle, chapelle de Planchis avec sa vierge miraculeuse...

Dépliant de visite disponible à l'office de tourisme sur place.

Alimentation, restauration, pharmacie, hébergement

Un patrimoine rural à découvrir

Les hameaux et bourgs qui jalonnent l'itinéraire recèlent de véritables petits trésors. Les éléments du patrimoine paysan tels que fours à pain aux toitures de lauzes, abreuvoirs, fontaines, métiers à ferrer... sont autant de témoignages de la vie des hommes de ce plateau.

Quelques beaux décors sculptés, notamment sur les linteaux, viennent embellir la rusticité de ce patrimoine vernaculaire.