

# GR9 de Mijoux a Culoz

↔ 103,4 km

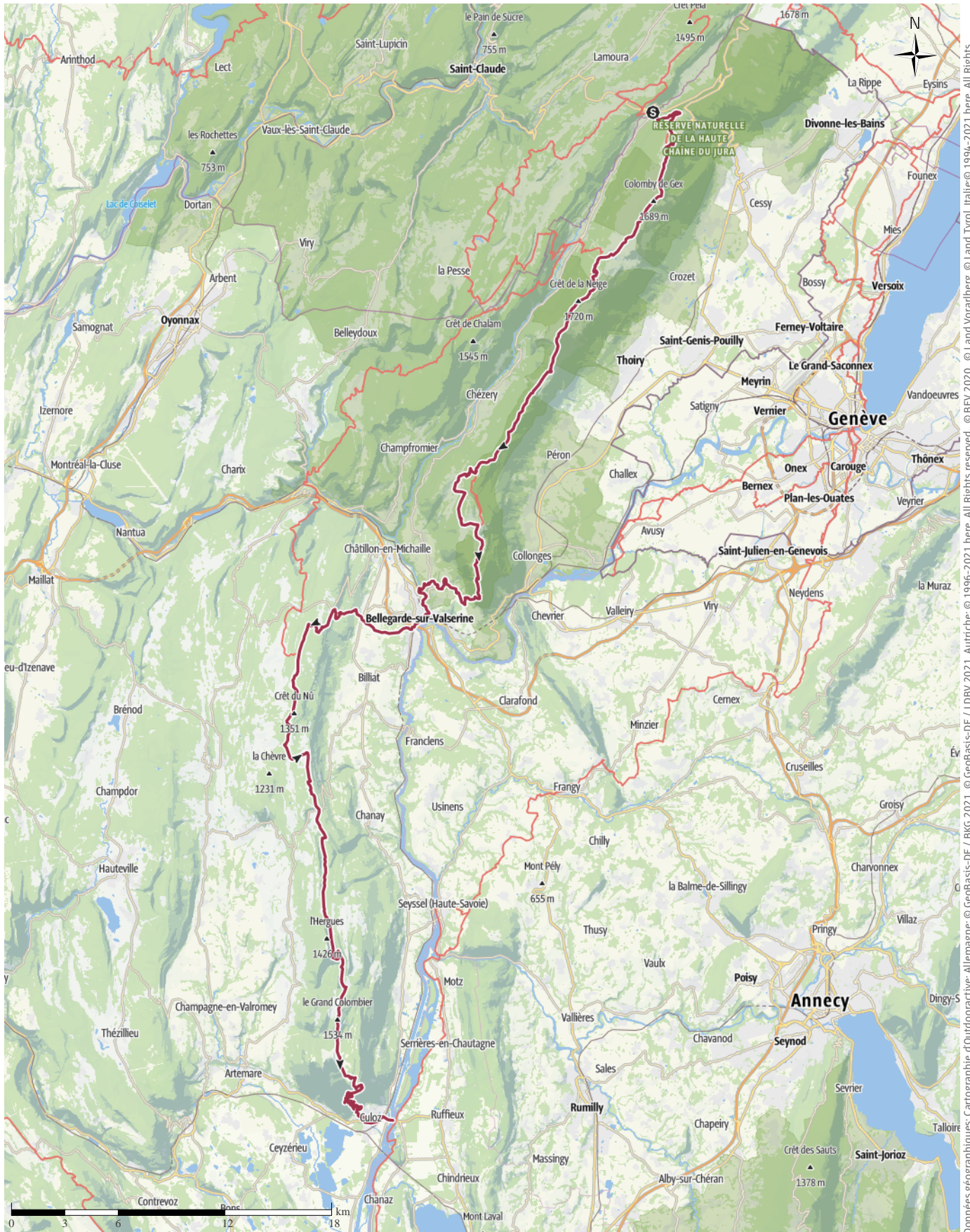
🕒 33:10 h.

▲ 3907 m

▼ 4667 m

Difficulté

Difficile



Données géographiques: Cartographie d'Outdooractive; Allemagne: © Geobasis-DE / LDBV 2021. Autriche: © 1996-2021 here. All Rights reserved., © BEV 2020, © Land Vorarlberg © Land Tyrol, Italie © 1994-2021 here. All Rights reserved., © Région autonome Bolzano - Tyrol du Sud - Tyrol du Sud - Domaine nature, paysage et développement territorial, © Cartago S.R.L., Suisse: Geodata © swisstopo, © BAFU - Bundesamt für Umwelt © IGN Données cartographiques: Cartographie d'Outdooractive; © OpenStreetMap (www.openstreetmap.org)

GR9 de Mijoux a Culoz

↔ 103,4 km

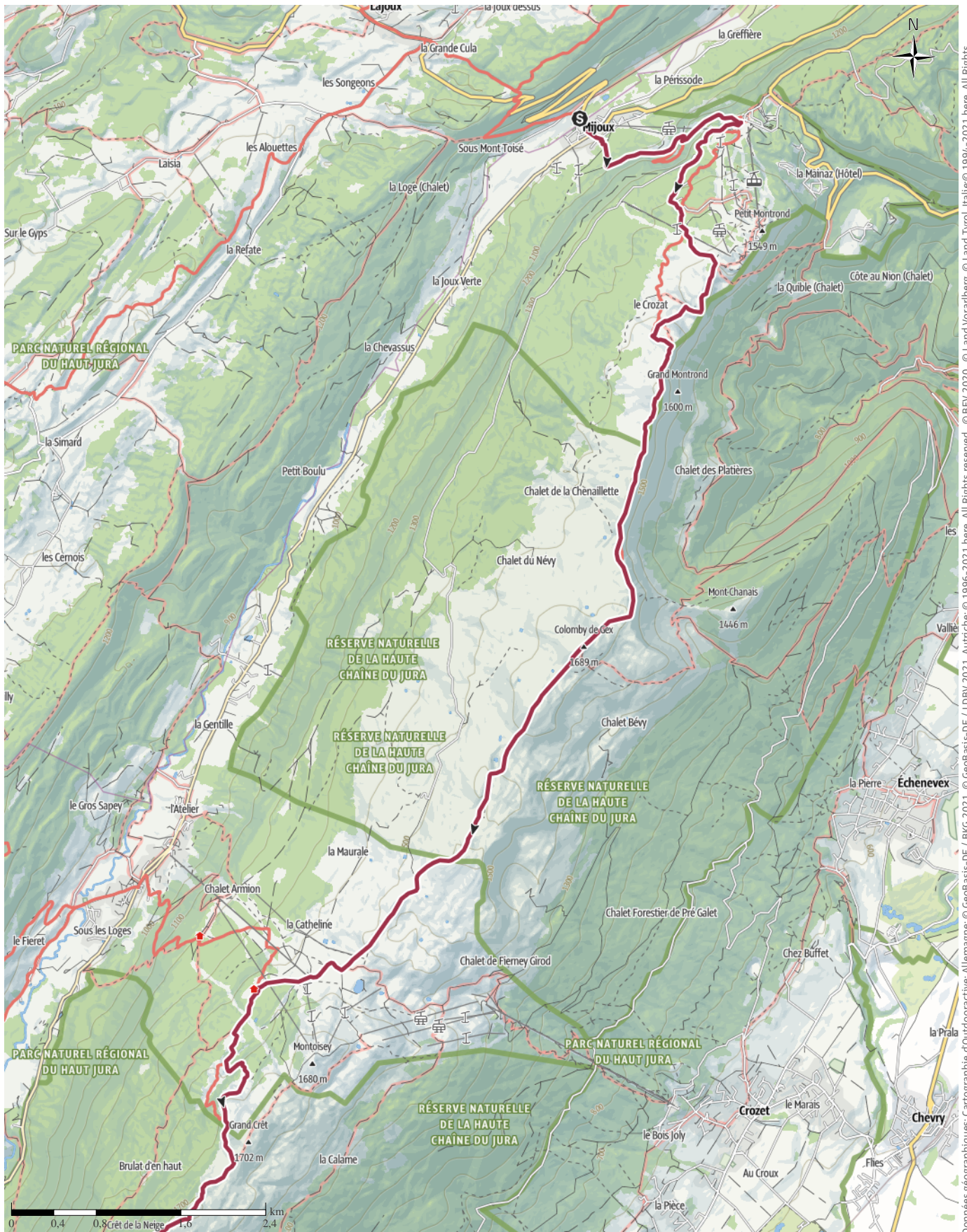
🕒 33:10 h.

▲ 3907 m

▼ 4667 m

Difficulté

Difficile



Données géographiques: Cartographie d'Outdooractive; Allemagne: © GeoBasis-DE / BKG 2021. © GeoBasis-DE / LDBV 2021. Autriche: © 1996-2021 here. All Rights reserved., © BEV 2020. © Land Vorarlberg © Land Tyrol, Italie © 1994-2021 here. All Rights reserved., © Région autonome Bolzano - Tyrol du Sud - Domaine nature, paysage et développement territorial. © Cartago S.R.L., Suisse: Geodata © swisstopo. ©BAFU - Bundesamt für Umwelt © IGN Données cartographiques: Cartographie d'Outdooractive; ©OpenStreetMap (www.openstreetmap.org)

GR9 de Mijoux a Culoz

↔ 103,4 km

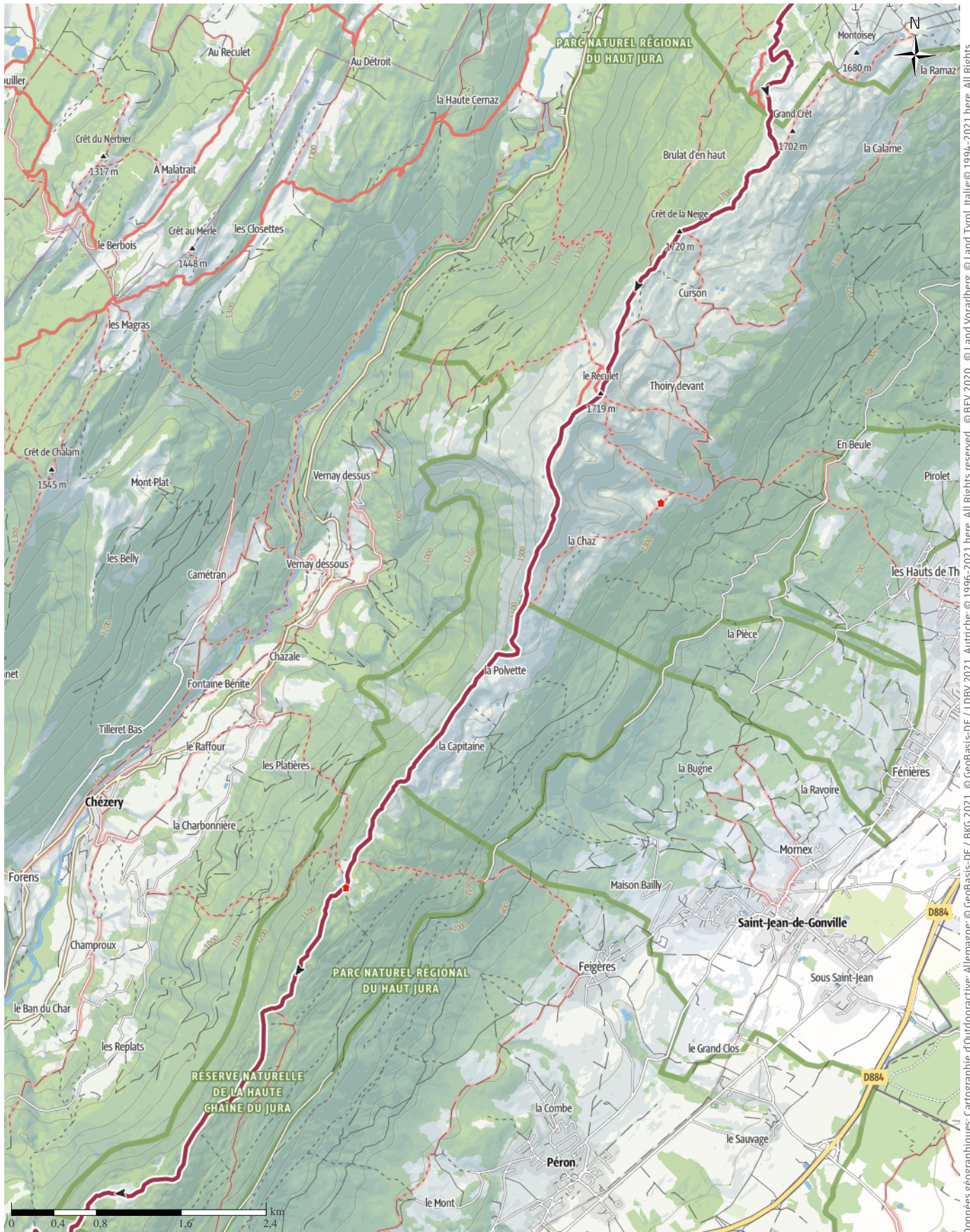
🕒 33:10 h.

⬆️ 3907 m

⬆️ 4667 m

Difficulté

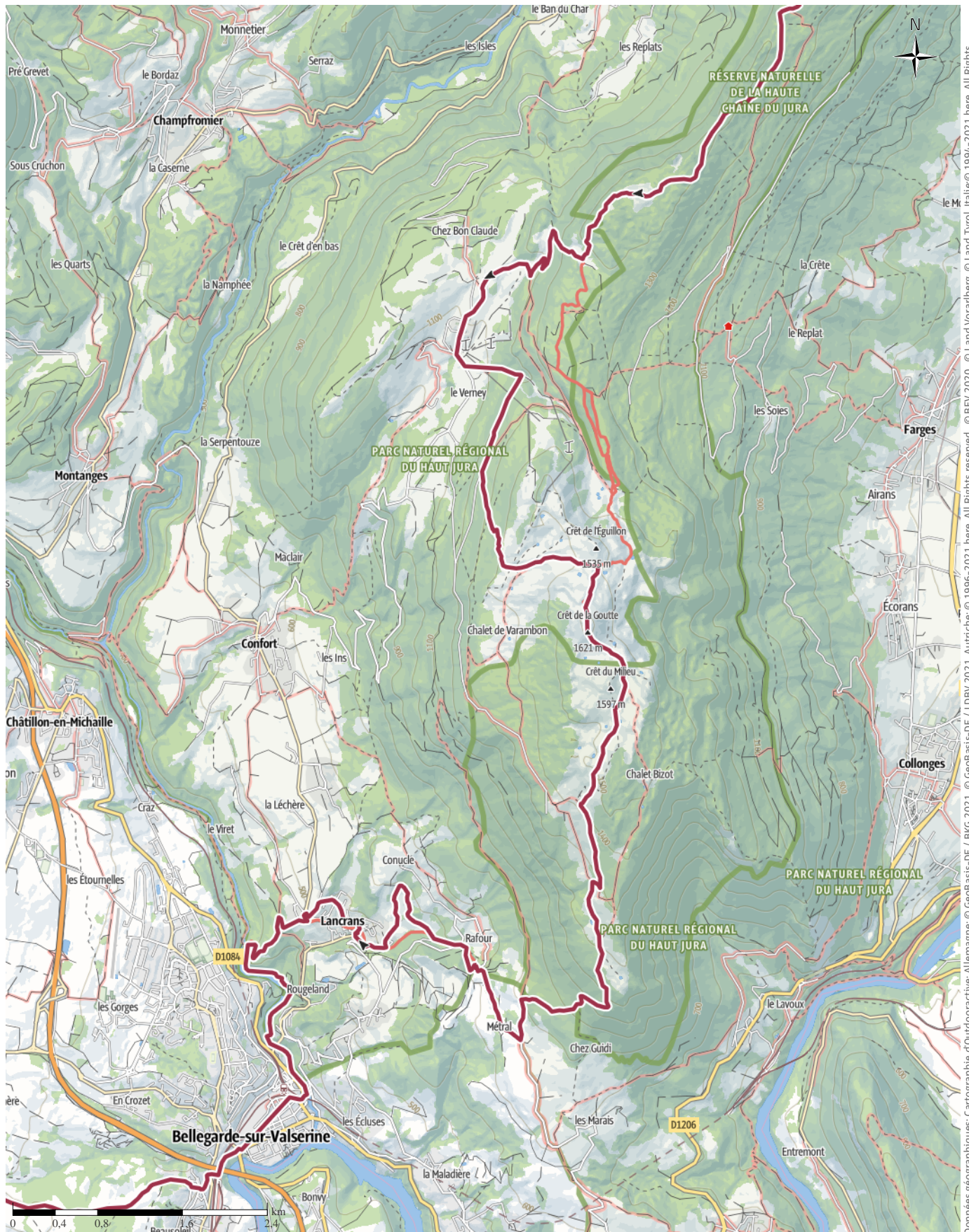
Difficile



Données géographiques: Cartographie d'Outdooractive; Allemagne: © GeoBasis-DE / BKG 2021. © GeoBasis-DE / LDBV 2021. Autriche: © 1996-2021 here. All Rights reserved., © BEV 2020, © Land Vorarlberg, © Land Tyrol, Italie: © 1994-2021 here. All Rights reserved., © Région autonome Bolzano - Tyrol du Sud - Domaine nature, paysage et développement territorial, © Cartago S.R.L., Suisse: Geodata © swisstopo, © BAFU - Bundesamt für Umwelt © IGN Données cartographiques: Cartographie d'Outdooractive; © OpenStreetMap (www.openstreetmap.org)

GR9 de Mijoux a Culoz

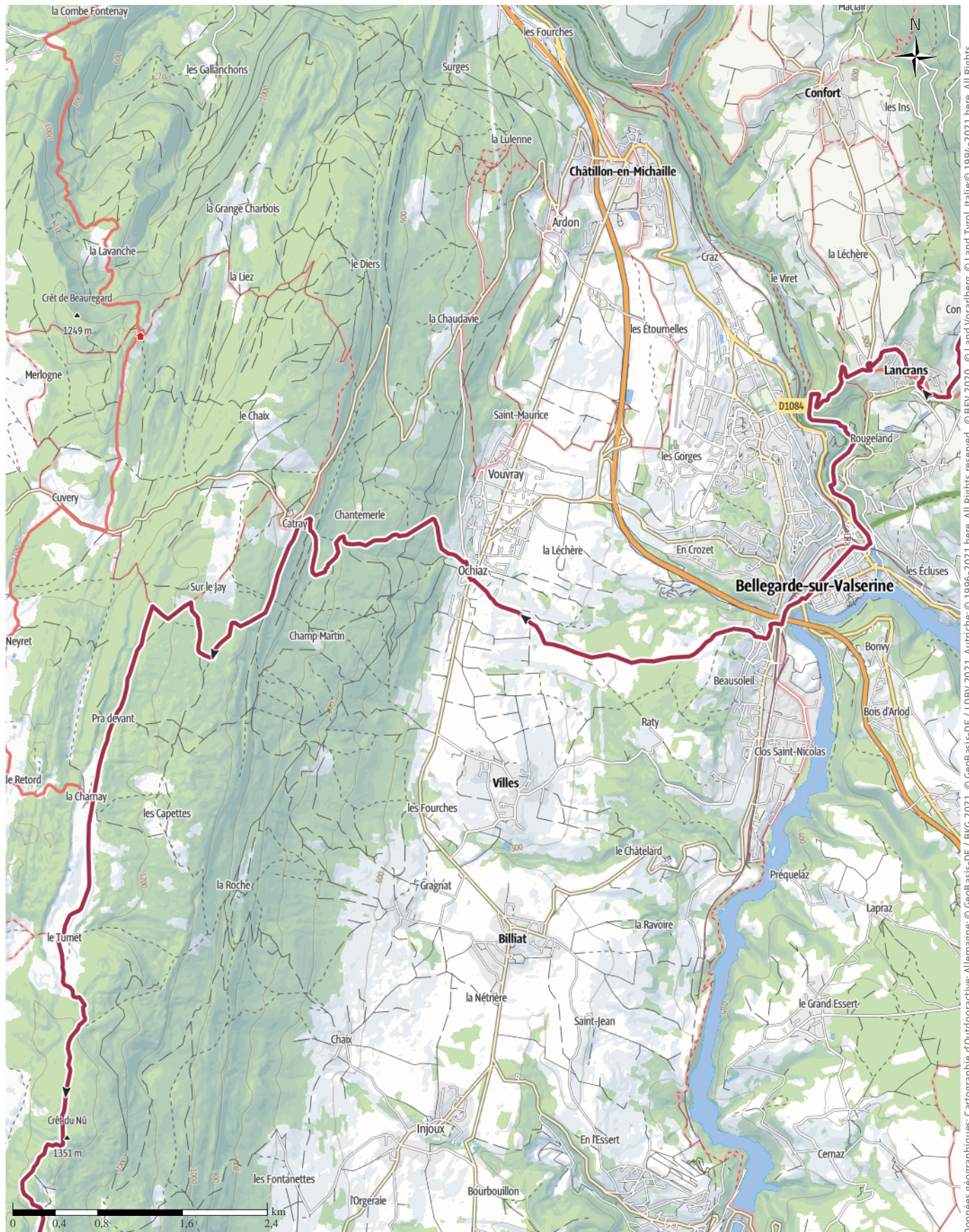
↔ 103,4 km | ⌚ 33:10 h. | 🏔️ 3907 m | 🏔️ 4667 m | Difficulté Difficile



Données géographiques: Cartographie d'Outdooractive; Allemagne: © GeoBasis-DE / LDBV 2021. Autriche: © 1996-2021 here. All Rights reserved., © BEV 2020, © Land Vorarlberg © Land Tyrol, Italie © 1994-2021 here. All Rights reserved., © Région autonome Bolzano - Tyrol du Sud - Domaine nature, paysage et développement territorial, © Cartago S.R.L., Suisse: Geodata © swisstopo, © BAFU - Bundesamt für Umwelt © IGN Données cartographiques: Cartographie d'Outdooractive; © OpenStreetMap (www.openstreetmap.org)

GR9 de Mijoux a Culoz

↔ 103,4 km | ⌚ 33:10 h. | 🏔️ 3907 m | 🏔️ 4667 m | Difficulté Difficile



Données géographiques: Cartographie d'Outdooractive; Allemagne: © GeoBasis-DE / BKG 2021. © GeoBasis-DE / LDBV 2021. Autriche: © 1996-2021 here. All Rights reserved., © BEV 2020. © Land Vorarlberg © Land Tyrol, Italie © 1994-2021 here. All Rights reserved., © Région autonome Bolzano - Tyrol du Sud - Domaine nature, paysage et développement territorial. © Cartago S.R.L., Suisse: Geodata © swisstopo. ©BAFU - Bundesamt für Umwelt © IGN Données cartographiques: Cartographie d'Outdooractive; ©OpenStreetMap (www.openstreetmap.org)

GR9 de Mijoux a Culoz

↔ 103,4 km

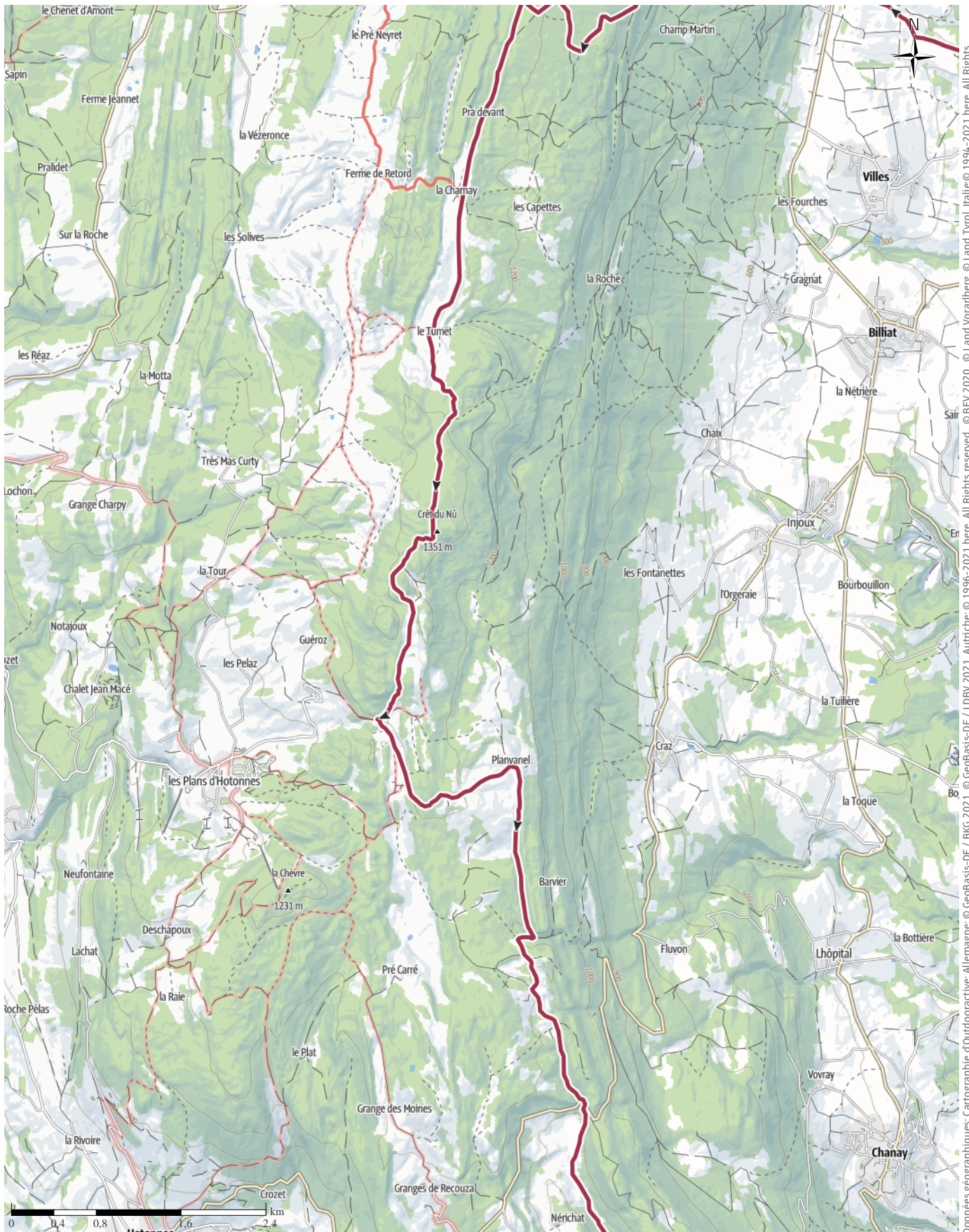
🕒 33:10 h.

⬆️ 3907 m

⬆️ 4667 m

Difficulté

Difficile

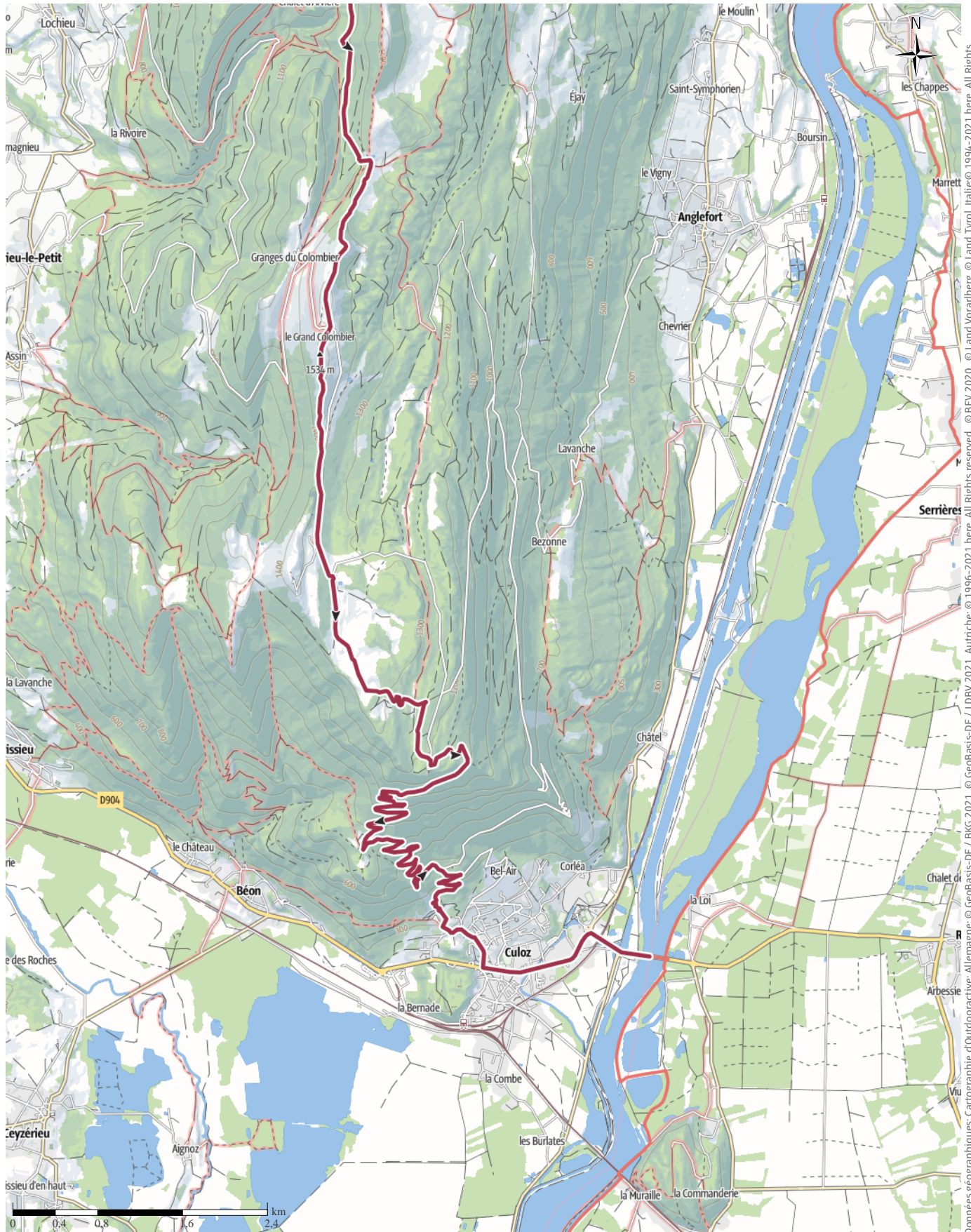


Données géographiques: Cartographie d'Outdooractive; Allemagne: © GeoBasis-DE / BKG 2021. © GeoBasis-DE / LDBV 2021. Autriche: © 1996-2021 here. All Rights reserved., © BEV 2020, © Land Vorarlberg, © Land Tyrol, Italie © 1994-2021 here. All Rights reserved., © Région autonome Bolzano - Tyrol du Sud - Domaine nature, paysage et développement territorial, © Cartago S.R.L., Suisse: Geodata © swisstopo, ©BAFU - Bundesamt für Umwelt © IGN Données cartographiques: Cartographie d'Outdooractive; ©OpenStreetMap (www.openstreetmap.org)



GR9 de Mijoux a Culoz

↔ 103,4 km | ⌚ 33:10 h. | ▲ 3907 m | ▼ 4667 m | Difficulté Difficile



Données géographiques: Cartographie d'Outdooractive; Allemagne: © GeoBasis-DE / BKG 2021. © Geobasis-DE / LDBV 2021. Autriche: © 1996-2021 here. All Rights reserved., © BEV 2020. © Land Vorarlberg. © Land Tyrol. Italie © 1994-2021 here. All Rights reserved., © Région autonome Bolzano - Tyrol du Sud - Domaine nature, paysage et développement territorial. © Cartago S.R.L., Suisse: Geodata © swisstopo. ©BAFU - Bundesamt für Umwelt © IGN Données cartographiques: Cartographie d'Outdooractive; ©OpenStreetMap (www.openstreetmap.org)