

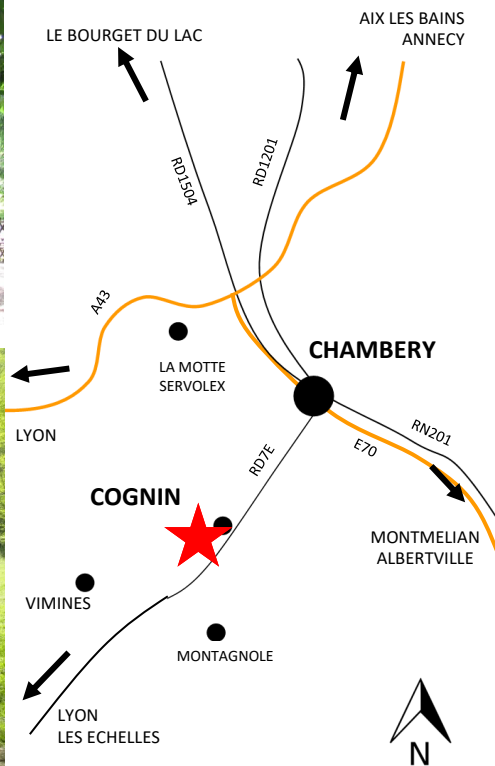


### A proximité

- Cognin : ferme pédagogique La Forezane, atelier de l'eau. Sentier du col du Crucifix et sentier des Molasses.
- Chambéry : promenade confort des Monts, son château, ses parcs.
- Lac du Bourget : 3 promenades confort :  
- Château Thomas II - Le Bourget du Lac,  
- Les Mottets - Viviers du Lac,  
- Le chemin lacustre - Viviers du Lac/Tresserve/Aix les Bains.

### Contacts

- Mairie de Cognin  
☎ 00 (33) 4 79 69 35 07 - [www.cognin.fr](http://www.cognin.fr)
- Office de tourisme de Chambéry  
☎ 00 (33) 4 79 33 42 47 - [www.chambery-tourisme.com](http://www.chambery-tourisme.com)



Réalisation Agence Touristique Départementale de la Savoie JB/2015 photos Mairie de Cognin/ATD J.Bianchini


## PARC DU FORÉZAN

### Cognin

Cluse de Chambéry

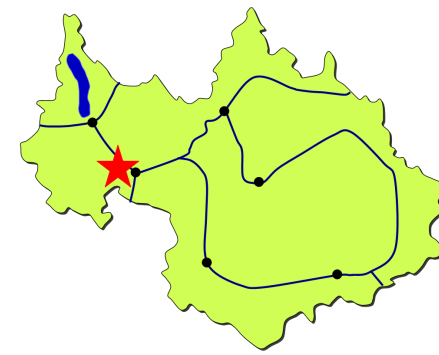
Promenade Confort

 **SAVOIE MONT BLANC**



# PARC DU FORÉZAN PROMENADE CONFORT

Cognin  
Cluse de Chambéry



- Localisation GPS : 45°33'26.43"N  
5°53'21.50"E
- Dénivelé : 6 m
- Distance totale du parcours : 1,5 km
- Durée parcours : 45 mn
- Altitude : 304 m
- Mobilier : bancs, tables de pique-nique, toilettes
- Services : baignade surveillée (juillet-août)
- Période conseillée : hors neige



Cette promenade au cœur du vallon et du parc du Forézan séduira toute la famille par son panel d'activités.

Le plan d'eau surveillé en période estivale fera le bonheur des petits et des grands ainsi que sa ferme pédagogique où les animaux de la ferme les attendent.

Cette promenade ravira également les sportifs avec son parcours gymnique ou son terrain de tennis.

La fraîcheur du vallon et la rivière du Forézan seront particulièrement appréciées en été.

## Les + des Promenades Confort :

- des chemins larges d'une longueur entre 500 et 3.000 m,
- praticables avec des poussettes,
- des pentes réduites à très réduites
- des bancs, des tables de pique-nique pour des pauses détente.
- sont parfois intégrées aux Promenades Savoyardes de Découverte :

Lien pour retrouver toutes les offres sur [Savoie Mont Blanc Tourisme](http://www.Savoie-Mont-Blanc-Tourisme.com)

Echelle indicative :  
100 m

L'éditeur dégage toute responsabilité en cas d'accident sur les parcours proposés.