

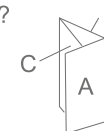
Circuit du Petit Barbeau à pied, sentier balisé

Proposé par :
Fontainebleau Tourisme
"Ce PDF a été généré à partir de Cirkwi, la
plateforme de partage d'activités touristiques
qui vous fait voyager"

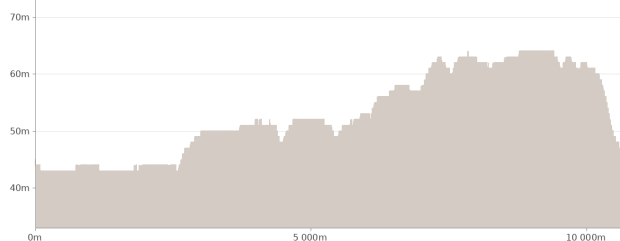
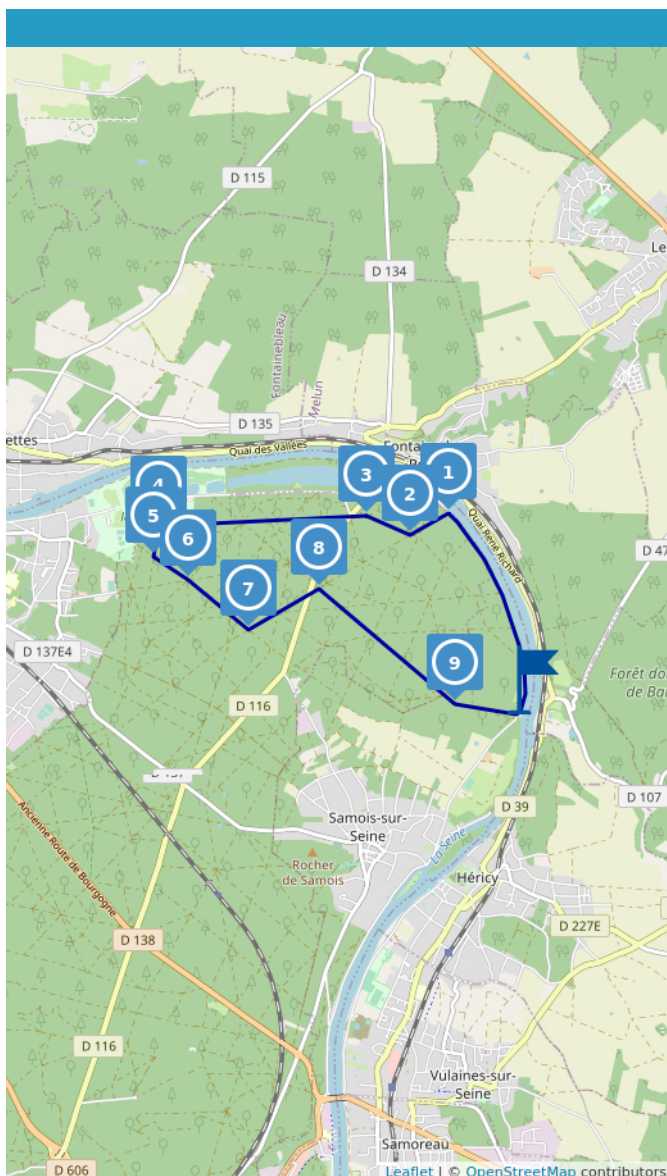
www.cirkwi.com/circuit/270286



Comment plier ?



Ce circuit est composé de
9 infos parcours



10.00 km



maxi 64 m

mini 43 m

52 m

52 m

Cet itinéraire vous est fourni à titre indicatif. Cirkwi ne certifie pas la fiabilité des informations contenues dans les textes, cartes ou photos de cet itinéraire. Retrouvez plus d'infos sur www.cirkwi.com

Fontainebleau Tourisme publie ce circuit vous proposant de partir à la découverte d'une grande diversité d'essences d'arbres depuis le charmant village de Samois-sur-Seine. Entre Seine et forêt, profitez de cette balade pour vous ressourcer !

La promenade débute au départ du parking du Petit Barbeau. L'itinéraire propose une promenade au bord de Seine à l'abri de la forêt. A travers cet itinéraire le promeneur est invité à observer la diversité des essences forestières et à découvrir quelques arbres remarquables soigneusement conservés (rond de peinture bleue). Dans ce cadre, il n'est pas rare de croiser de nombreuses espèces d'oiseaux.

À travers cet itinéraire vous êtes invités à observer la diversité des essences forestières puis à découvrir quelques arbres remarquables soigneusement conservés le long des berges de la Seine. Les arbres remarquables sont repérés et répertoriés. Ils sont classifiés les plus remarquables par leur rareté, leurs dimensions, leurs particularités botaniques ou leurs formes parfois curieuses... Ces sujets sont repérés par un rond bleu.

L'alliance du fleuve et de la forêt est favorable à de nombreuses espèces d'oiseaux : de nombreux pics, la buse variable, l'épervier, la bécasse, fréquentent la forêt, tandis que le fleuve accueille les cormorans, le héron cendré, le martin-pêcheur et de nombreuses espèces de canards. Les hivers très froids voient venir sur la Seine des espèces rares. Une plongée au cœur d'une belle biodiversité.

Difficulté: Facile.

Attention : vous pourrez croiser des promeneurs à vélo

Accessibilité: accessible aux personnes à mobilité réduite sauf certains tronçons sableux
En boucle

Longueur: 10 km

Durée: 1 h 30 environ

Balise VTT orange

Point de départ

Parking du Petit Barbeau

77920 Samois-sur-Seine

Carte correspondante

IGN Top 25 N°24170T

S'y rendre

Depuis Samois



Mise à jour le 31/05/21 par Fontainebleau Tourisme et généré par www.cirkwi.com

Traverser Samois et longer la Seine jusqu'au parking du petit Barbeau.

Depuis Fontainebleau-Avon

Prendre la D210 jusqu'au carrefour du pont de Valvins

Tourner en direction de Samois et continuer en longeant la Seine jusqu'au parking du petit Barbeau.

Cet itinéraire a été élaboré par l'ONF et les AFF.

Pour découvrir d'autres itinéraires, pensez aussi à l'application balade branchée.

Cet été, il est bon de se rappeler des gestes simples et importants pour protéger la forêt.

Le feu :

- Rester très vigilant sur les départs de feu : en aucune occasion allumer un feu, ni utiliser de barbecue.

- Veiller à bien éteindre sa cigarette (le mieux est de ne pas la laisser en forêt).

D'apparence éteint, la majorité des incendies en forêt se déclare pour ces raisons et parfois postérieurement à la présence des visiteurs.

La sécurité :

- Les routes forestières doivent rester accessibles pour les secours et pompiers, ne pas se garer devant les barrières qui sont destinés à signifier ce point.

- Camper uniquement dans les lieux autorisés et aménagés (aire de bivouacs). Le camping en pleine forêt comporte des risques la nuit en lien avec l'environnement.

La propreté en forêt :

- Prévoir de prendre un sac pour ses déchets avant les randos et balades.

- Il n'y a pas de poubelles en forêt et c'est donc important que chacun puisse faire l'effort de la préserver.



Contact : Téléphone : 01 60 74 99 99 Email : info@fontainebleau-tourisme.com Site web : <http://www.fontainebleau-tourisme.com/>

Cet itinéraire vous est fourni à titre indicatif. Cirkwi ne certifie pas la fiabilité des informations contenues dans les textes, cartes ou photos de cet itinéraire. Retrouvez plus d'infos sur www.cirkwi.com

1

Chemin de Halage 77300 SAMOIS-SUR-SEINE

Information 1

Tournez à gauche sur Route Victor

2

Route de la Pépinière 77300 SAMOIS-SUR-SEINE

Information 2

Tournez légèrement à droite sur Route de la Pépinière

3

Route du Bineur 77300 FONTAINEBLEAU

Information 3

Tournez légèrement à gauche sur Route Bineur, puis continuez tout droit.

4

Route du Bineur 77300 BOIS-LE-ROI

Information 4

Tournez à gauche sur Route de la Battue

5

Route de Magenta 77300 FONTAINEBLEAU

Information 5

Tournez à gauche sur Route de Magenta

6

Route de Magenta 77300 FONTAINEBLEAU

Information 6

Continuez tout droit sur Route de Magenta

7

Route de Magenta 77300 FONTAINEBLEAU

Information 7

Tournez à gauche sur Route Victor

8

Route de Barbeau 77300 FONTAINEBLEAU

Information 8

Tournez à droite sur Route de Barbeau



Mise à jour le 31/05/21 par Fontainebleau Tourisme et généré par www.cirkwi.com



Route Saint-Marc77920 SAMOIS-SUR-SEINE

Information 9

Continuez sur Route Saint-Marc

