

Le bois de la Dame



11 km

Charmante randonnée entre l'A89 et les ruisseaux du Bernand et du Regnard, à travers le sentier botanique, le Bois de la Dame et la campagne Bussiéroise et Colombine. En chemin, de beaux points de vue sur la carrière de Sainte-Colombe-sur-Gand et sur les Montagnes du soir, sont à découvrir.

74 % de sentiers - 3 h

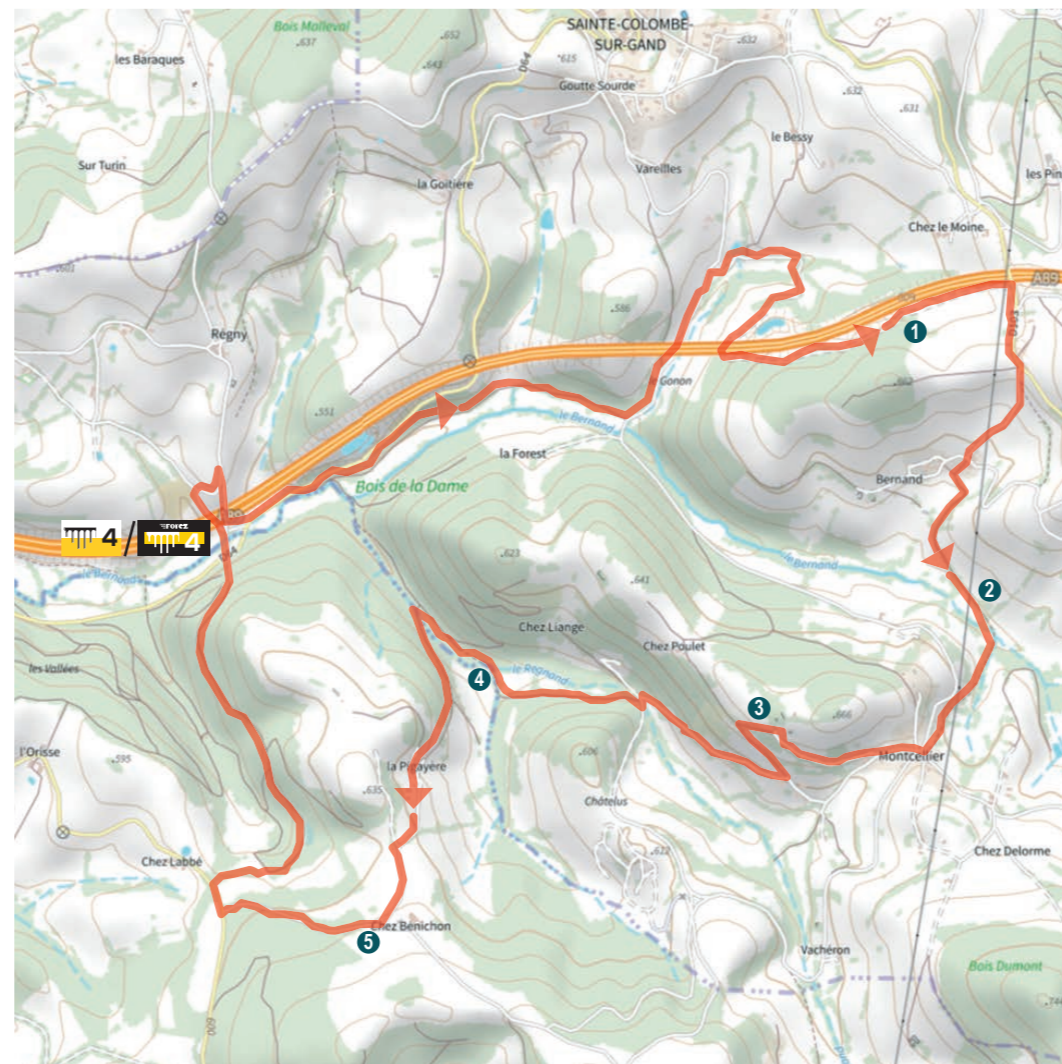


+ 334 m

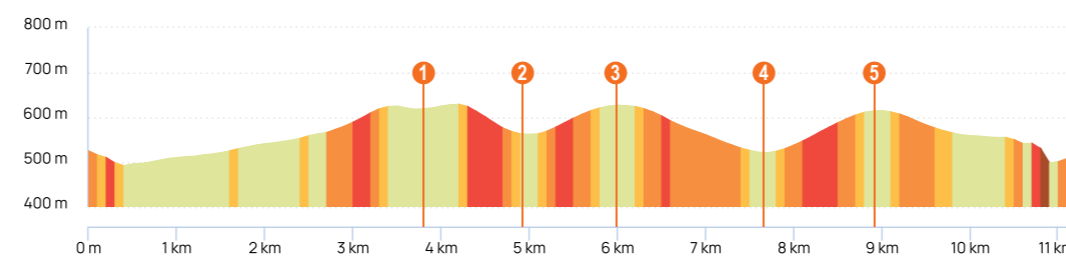


Tracé

Cotation du circuit



Profil altimétrique



SENTIERS DE DÉCOUVERTE

Viaduc du Pont Marteau Vallée du Bernand

Un ensemble de 3 parcours sur les sentiers de la Vallée du Bernand et du Viaduc du Pont Marteau pour découvrir une nature verdoyante où collines et cours d'eau s'entremêlent harmonieusement.

Trésor de ces balades, le viaduc du Pont Marteau, qui tel un géant, enjambe et domine la vallée en laissant filer à ses pieds les voies de l'autoroute. Une belle cohabitation entre ce magnifique ouvrage d'art historique et un ouvrage contemporain.

- Sur les traces du Tacot
- Les chauves-souris
- Le bois de la Dame

Départs : Depuis le Pont Marteau



A Le Viaduc du Pont Marteau : C'est un viaduc de 312 m de longueur et 50 m de hauteur sous lequel serpente le ruisseau "Le Bernand". Cet imposant ouvrage, construit pendant la première guerre (les fondations furent posées par les prisonniers allemands) a été inauguré en 1923. Ce viaduc servait à la ligne de chemin de fer qui reliait Balbigny à Sain-Just-en-Chevalet et par-delà jusqu'à Vichy. Cette ligne a été supprimée en 1939.

Sur les traces du tacot



7 km

Petite boucle familiale, majoritairement boisée, sur les traces du célèbre Tacot qui reliait Régny à Saint Just-en-Chevalet en passant par Sainte Colombe-sur-Gand, Bussières, Balbigny et bien d'autres.

80 % de sentiers - 2 h



+ 80 m



Tracé GPX

Tracé

Cotation du circuit



Départ du Viaduc du Pont Marteau.

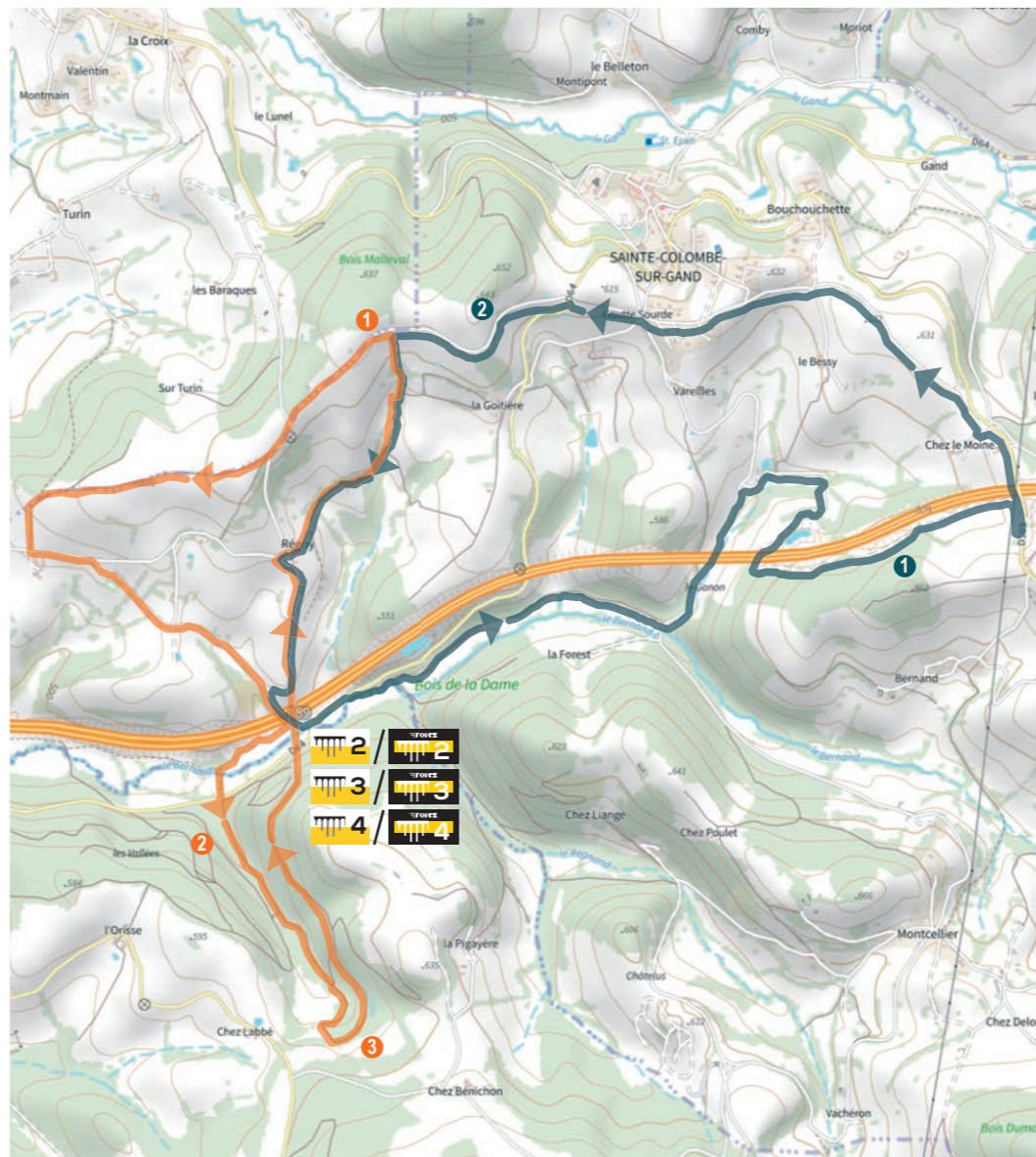
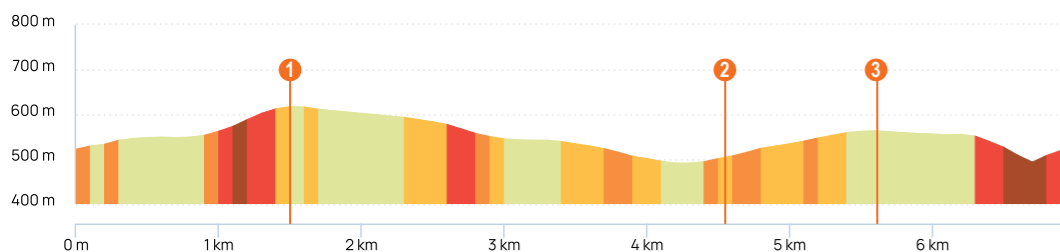
- Monter par la route goudronnée qui rejoint le Régny. En haut du chemin prendre la route à droite et prendre tout de suite à droite Impasse du Tacot. Poursuivre sur le sentier de terre. Prendre l'escalier à gauche et passer le portillon. Monter jusqu'à la route. Tourner à gauche sur celle-ci. **1**

Vue sur la vallée du Bernand et le viaduc du pont Marteau.

- Poursuivre sur le chemin de terre le plus à droite. Arriver au chemin goudronné et l'emprunter à gauche, puis tourner à droite, Chemin du Viaduc. Au croisement poursuivre tout droit sur un sentier s'enfonçant dans la verdure pour rejoindre le Pont Marteau.

- Arriver à la route, la suivre à droite, passer sous le pont de l'A89 et tourner à droite sur le sentier. Longer le pré et se diriger à gauche pour passer sur la passerelle. **2** Traverser la D64 et poursuivre tout droit à travers bois. Dans un virage en épingle à gauche, quitter le large chemin et poursuivre sur le petit sentier tout droit. Laisser le portillon à droite **3** et poursuivre sur le sentier qui vire à gauche. Continuer tout droit, passer sur le Viaduc du Pont Marteau et rejoindre le point de départ.

Profil altimétrique



Retrouvez l'ensemble de nos circuits sur www.rendezvousforez.com

FOREZ-EST
tourisme

Donnée issue de Plan IGN © IGN - 2024
Copie et reproduction interdite

Rendez
vous
en
Forez

www.rendezvousforez.com

Les chauves-souris



8 km

Ce sentier suit l'A89 et le ruisseau du Bernand et invite à mieux connaître les chauves-souris très présentes sur le territoire. Une boucle à travers la campagne environnante de Sainte-Colombe-sur-Gand, le sentier botanique et le Viaduc du Pont Marteau visible depuis différents points de vue tout au long du sentier.

52 % de sentiers - 2 h 30



+ 194 m



Tracé GPX

Tracé

Cotation du circuit



Départ du viaduc du Pont Marteau.

- S'engager sur la route qui descend le long du viaduc et poursuivre la descente en passant sous un tunnel de l'A89 puis les arches du viaduc pour rejoindre la départementale. Tourner à gauche sur la D64 et prendre rapidement à droite le sentier.

- Poursuivre tout droit pour rejoindre le lieu-dit "Gonon" et prendre à gauche. Suivre le chemin et passer sous le viaduc du Gonon (A89). Tourner alors à droite pour traverser l'aire de loisirs de Vareilles.

Aire de loisirs de Vareilles : avec tables de pique-nique, toilette sèche, espace de jeux et sentier botanique à disposition.

- Poursuivre sur le chemin de terre à droite pendant 1,8 km en passant de nouveau sous les piliers du viaduc du Gonon. Puis emprunter le chemin qui suit l'autoroute à gauche. **1** Arriver à la route, prendre à gauche et passer sur le pont.

- Puis tourner de nouveau à gauche "Chez le Moine" et après la croix à droite, Chemin des Crêtes. Continuer tout droit jusqu'à la croix blanche. De là, traverser la route pour prendre en face Impasse Goutte Sourde. Poursuivre par le sentier. Au croisement, traverser et continuer tout droit, Chemin de Régny. **2**

- Après 900 m, passer le portillon sur la gauche et emprunter le sentier entre deux prés. Passer le deuxième portillon et poursuivre à droite. Arriver à la route et prendre à gauche, puis de nouveau à gauche, Chemin du Pont Marteau, pour revenir au point de départ.

Profil altimétrique

