

**BALISAGE JAUNE** 2 h 45

10 km

**5**

▼ 453 m

▲ 641 m

Vieille-Brioude

PR n° 83

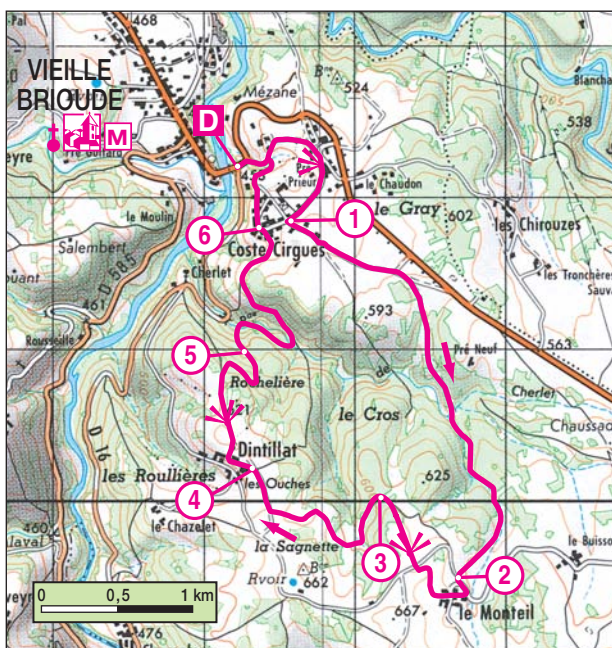
## De Lentillac à Dintillat



*Si la lentille a laissé place aux genêts, à la bruyère et aux arbres qui vous feront de l'ombre en chemin, il reste de beaux panoramas sur Vieille-Brioude et la plaine de Limagne, où l'Allier, à peine sorti des gorges, prend enfin ses aises.*

Le bourg de Vieille-Brioude étiré sur son éperon rocheux entre Allier et Ceroux.

suivre à gauche la route qui monte en serpentant. Au croisement, emprunter la route à droite (**vue sur le puy de Dôme et le Livradois-Forez**). À l'entrée du lotissement, suivre à droite la route jusqu'à Coste-Cirgues. **1** À l'entrée du hameau, prendre la route à gauche. Laisser un chemin à gauche. À la fourche,



20

Au Moyen Âge, Dintillat, voué à la culture de la lentille, s'appelaient Lentillac, Lentillat, puis Dintilhac au XV<sup>e</sup> siècle, et finalement Dintillat en 1900 !

alors que la route est devenue un chemin, obliquer à gauche. Au croisement, continuer en face sur une piste qui descend ensuite légèrement jusqu'au Monteil. **2** Au croisement, avant le hameau, descendre la route à gauche. Après 50 m, emprunter à droite un chemin herbeux qui remonte vers Le Monteil. Monter en face entre les maisons, puis entre des prés. Après 200 m, virer à droite. À la route, prendre celle-ci à droite sur quelques mètres (**vue sur le Sancy et le Livradois-Forez**). Au carrefour, prendre le chemin qui part à travers champs puis descend dans les bois. **3** Arrivé à une autre piste, descendre à gauche. Remonter ensuite entre les champs. À la piste perpendiculaire, prendre à droite. **4** Descendre à gauche dans Dintillat, avant de rejoindre une route plus conséquente. Bifurquer à droite sur un sentier qui monte entre deux haies. Traverser un carrefour de pistes (**vue sur le Livradois-Forez et le puy de Dôme**). Descendre à droite à la première fourche ; le sentier sinue à travers bois (rester sur le sentier le plus marqué). **5** Laisser le sentier qui part tout droit et prendre celui moins marqué, qui descend à droite entre des genêts. Traverser le ruisseau de Cherlet et poursuivre sur le sentier qui monte à gauche vers Coste-Cirgues. **6** À l'entrée du hameau, prendre à droite, puis à gauche, et encore à droite. Poursuivre sur la route la plus à gauche qui descend fortement.

**Durée** : 1 h 45  
**Dénivelée** : 285 m  
**Niveau** : difficile.

**Difficultés** : montée forte entre **D** et **1**, plus douce avant **2** et technique avant **6**. Descente rapide entre **1** et **2**, autour de **3**, et très technique autour de **5**. Poussette entre **5** et **6**.

## Du Dolmen au Menhir

**3 h 00** **BALISAGE JAUNE**

10,5 km

**6**

▼ 460 m

▲ 730 m

PR n° 29

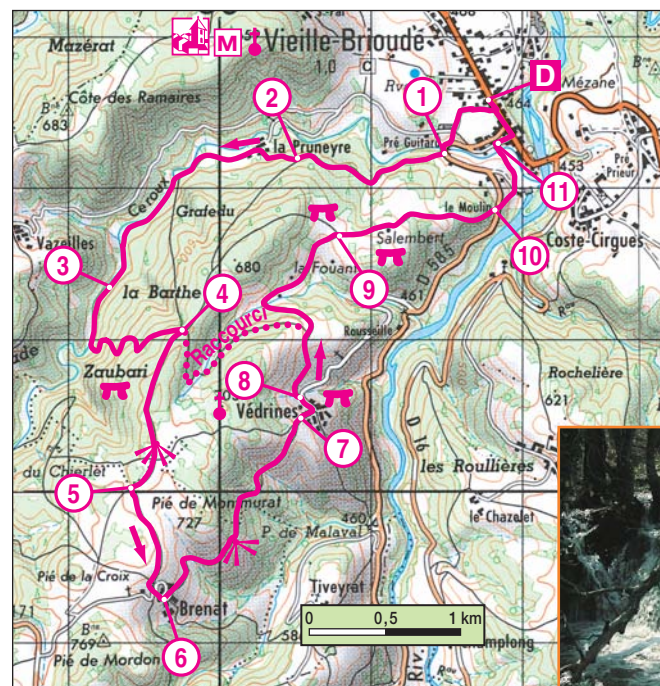
Vieille-Brioude – Saint-Just-près-Brioude

*Un sentier de pêcheur le long du Ceroux, une montée dans les bois, et voici le plateau dominant Brenat, puis Védrières, des villages à flanc de coteau. Le long du chemin, les mégalithes rappellent une très ancienne occupation humaine.*



**Durée** : 2 h 30  
**Dénivelée** : 300 m  
**Niveau** : difficile.

**Difficultés** : montée facile entre **1** et **2**, **4** et **5**, **8** et **9**, difficile entre **2** et **3**. Descente facile entre **10** et **11**. Poussettes sur 600 m réparties entre **1** et **3**.  
**Variante** : raccourci en **4**.




**D** De l'autre côté de la place de la Mairie de Vieille-Brioude (place de la Croix-des-Prés). À l'angle de la rue des Vignes et de la N 102 (vers Le Puy), suivre rue des Vignes sur 200 m, tourner et descendre à gauche 200 m ; après le cimetière, descendre le raidillon à gauche jusqu'à la D 585. Tourner à droite jusqu'au pont sur le Ceroux. **1** Après le pont, prendre un chemin montant à droite. **2** Au croisement, prendre à droite jusqu'à La Pruneyre. Au village (goudron), s'engager à gauche entre les maisons et continuer le long du ruisseau. **3** Monter à gauche dans la chênaie par de grands lacets (**dolmen**) (**vue sur la vallée de l'Allier et le Livradois**). **4** Raccourci : s'engager en face sur la piste. Au sommet, à un croisement de

À Védrières, cette belle croix à double traverse du XVII<sup>e</sup> siècle domine la vallée de l'Allier. La face représentée ici montre le Christ, la Vierge, saint Jean et sainte Madeleine (agenouillée). Le blason ornant le fût arbore les instruments de la Passion.



chemins, prendre à droite. **Vue à gauche, sur la vallée de l'Allier et le Livradois ; en face, le Devès et la région du mont Mouchet ; à droite, Saint-Just-près-Brioude et le nord de la Margeride.** **5** Arriver à un croisement de chemins. Prendre à gauche un chemin plus conséquent, balisé en jaune ; 50 m plus loin, il tourne à droite et rejoint Brenat. **6** Dans Brenat, tourner à gauche sur une large piste équestre (balisage jaune et orange) (**vue sur la vallée de l'Allier**). **7** À l'entrée de Védrières, le chemin devient route. Passer devant la fontaine du village et tourner sur la route à gauche. **8** À la sortie de Védrières, s'engager à gauche sur un chemin montant. Au sommet de la côte, poursuivre en laissant un chemin à gauche. **9** À un petit col (**menhir**), emprunter la piste à droite qui descend à travers prés et devient route à l'approche de la D 585. **10** Suivre celle-ci sur 50 m et s'engager à droite sur un chemin que l'on suit tout droit jusqu'au Ceroux. **11** Après le pont, prendre à droite la rue du Pavat qui monte vers la N 102 ramenant au départ.

Le Ceroux torrentueux vers La Pruneyre, non loin de sa confluence avec l'Allier au pied de Vieille-Brioude.



21