

"La Côte", plonger par le chemin de droite **D2** pour recouper à nouveau la Gimond que l'on traverse à droite. Monter jusqu'au hameau du "Robelet" **M2**. Suivre la route forestière. Dépasser le grand chalet sur la droite pour emprunter à gauche le Chemin des Reinettes (route). Continuer tout droit par un chemin qui conduit au hameau de Montuclas et son château **4**. Prendre à droite la route qui monte jusqu'au hameau du Pinay. Suivre à gauche rue du Pinay qui coupe la route de la Gimond. Continuer tout droit. Après les dernières maisons, c'est un chemin qui monte jusqu'à une route que l'on prend à droite en épingle puis à gauche en direction des Raymondes.

Descendre la route. Prendre la première route qui part à gauche. Elle rejoint la RD11 que l'on traverse **!** pour récupérer légèrement plus haut à droite le chemin qui conduit au hameau de la Bénéventière. Arriver sur la route, la suivre à droite jusqu'à l'impasse du Vert qui descend sur la gauche jusqu'au ruisseau du Duret. D'ici, remonter à droite pour rejoindre le village **5** et la bien nommée rue des passementiers **6**. L'emprunter à droite jusqu'au parking du départ.



Particularités :

- 1** *Madone : située à l'emplacement d'une ancienne croix appelée Croix des Rameaux. La statue fut commandée par le prêtre d'un village voisin qui voulait propager le culte de la Vierge Marie : l'Abbé Ferrière de Saint-Galmier. Le piédestal et les accessoires de la statue ont été donnés par la population.*
- 2** *Très belles vues sur la plaine, les monts du Lyonnais et le village.*
- 3** *Station d'épuration de Chevrières.*
- 4** *Château de Montuclas : château des XVII^{ème} et XIX^{ème} siècles.*
- 5** *Église : l'édifice actuel est un bâtiment du XIX^{ème} siècle ayant conservé sur le bas-côté gauche deux chapelles anciennes. L'une du XV^{ème} siècle supporte le clocher élevé au XVII^{ème} siècle. L'intérieur comporte une nef à quatre travées, deux bas-côtés et un chœur pentagonal. Les piliers sont remarquables par leurs chapiteaux à feuillages et crochets très en relief qui s'animent en visages variés à la manière des chapiteaux de la cathédrale de Nevers.*
- 6** *Rue des passementiers : nombre de maisons sont d'anciennes passementeries.*



Aveizieux

Par monts, vaux et forêts

Parcours bleu n°2 20 km

Départ **D** : Parking du complexe sportif

Temps moyen : 2 h 30 min

Temps rapide : 1 h 15 min


Liaison **S** : avec parcours n°12 vert 600 m à effectuer pour le relier



528m

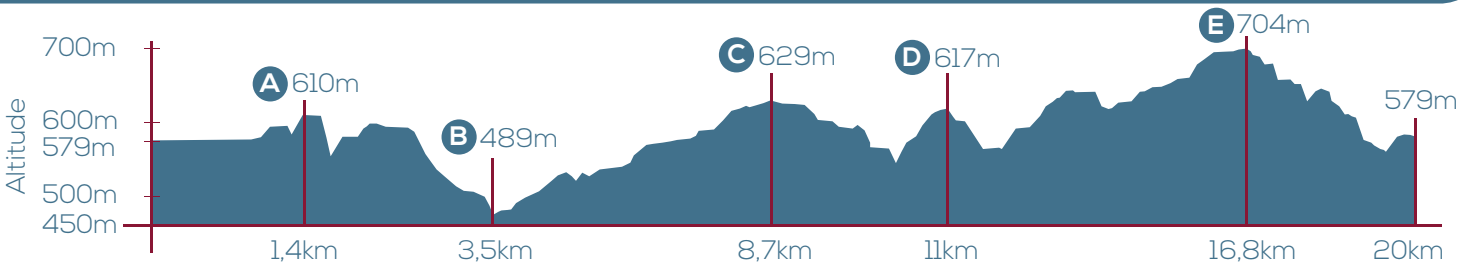
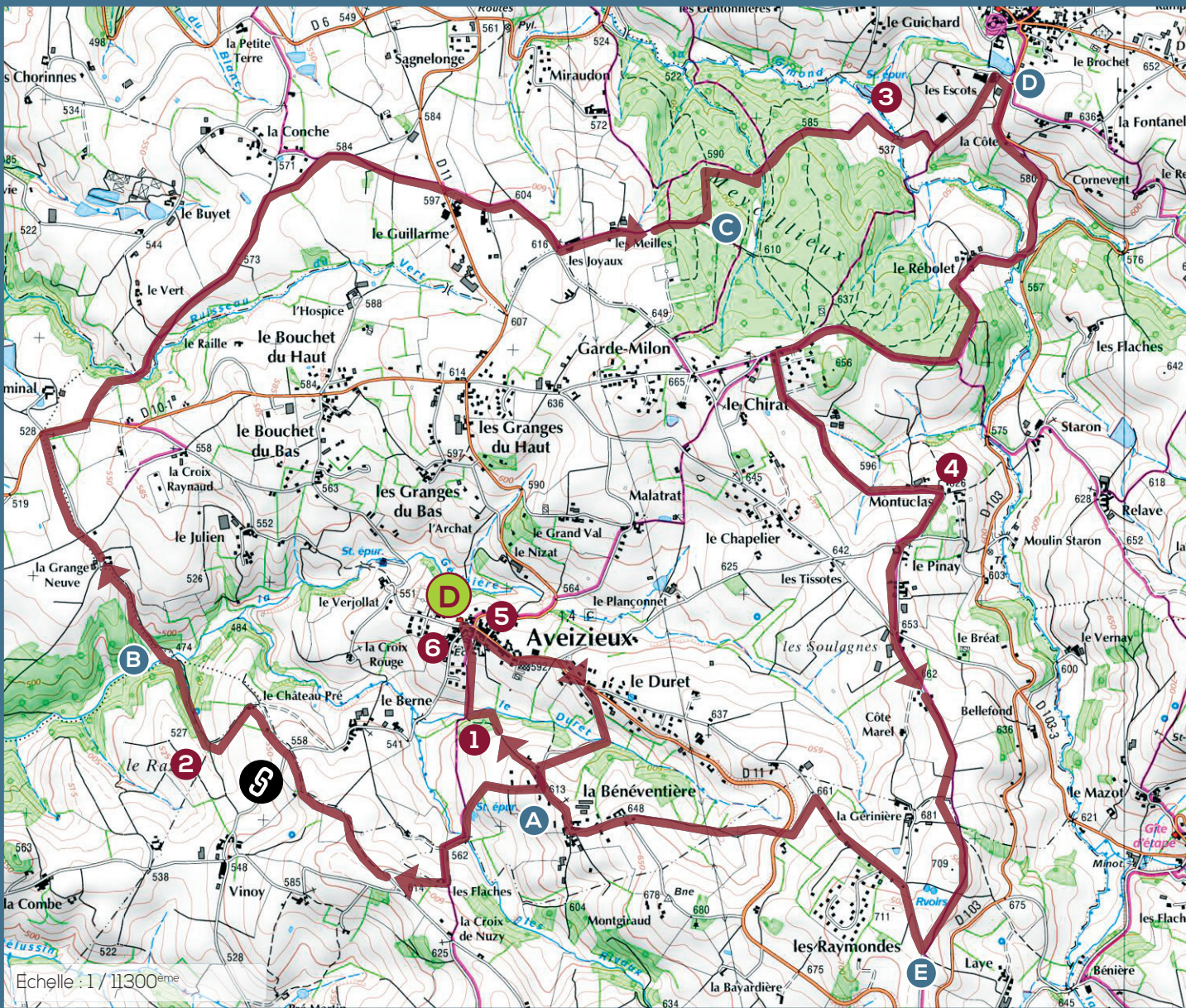


520m



Ce parcours, idéal pour les amoureux du VTT, permet de faire le tour de la commune d'Aveizieux tout en profitant de superbes panoramas sur le Forez et les monts du Lyonnais.





Départ du parking du complexe sportif. Remonter à droite la RD11, dépasser la statue de la madone **1** à gauche pour, 100 m plus loin prendre à droite le chemin de la Bénéventière **M2** que l'on suit par une petite route jusqu'à ce hameau. À droite débute le chemin du Vert (petite route) que l'on emprunte par une forte descente **D2**. Du fond du vallon, remonter jusqu'à l'angle d'une ferme restaurée et continuer la route à droite **S**. Vers un virage serré à gauche, s'engager sur un chemin de terre partant à droite **2**. Le suivre jusqu'à la première route rencontrée. Continuer tout droit puis vers la maison tourner à gauche.

Descendre par un chemin jusqu'au ruisseau le Volvon que l'on traverse. Ce même chemin remonte jusqu'à une ferme au lieu-dit "Grange Neuve" à partir de laquelle on suit sur 650 m la petite route menant jusqu'à la RD10 **!** que l'on remonte à droite sur 200 m. À hauteur de l'abribus à gauche, prendre le chemin qui conduit entre les terres sur 1,2 km jusqu'au hameau de la Conche. Avant celui-ci, prendre à 90° le chemin de droite. À la patte d'oie, suivre le chemin montant à droite jusqu'à retrouver la RD11 **!** que l'on suit à droite sur 100 m. Tourner à gauche ("Hameau Le Guillaume"). Continuer la petite route jusqu'à l'intersection de la croix Morin Badoil.

Ici, tourner à gauche en direction du Bois de Meycillieux. Entrer dans la forêt. Poursuivre tout droit puis prendre le premier chemin à gauche. Arriver à 4 chemins, prendre à 90° celui de droite. Continuer et traverser le ruisseau. Après le ressaut, continuer tout droit. Le chemin conduit jusqu'au pont de la Gimond **3**. Poursuivre par la route montant **M3** jusqu'aux premières maisons de Chevrières. Tourner à droite pour rejoindre la RD103, la descendre à droite. Après le lieu-dit