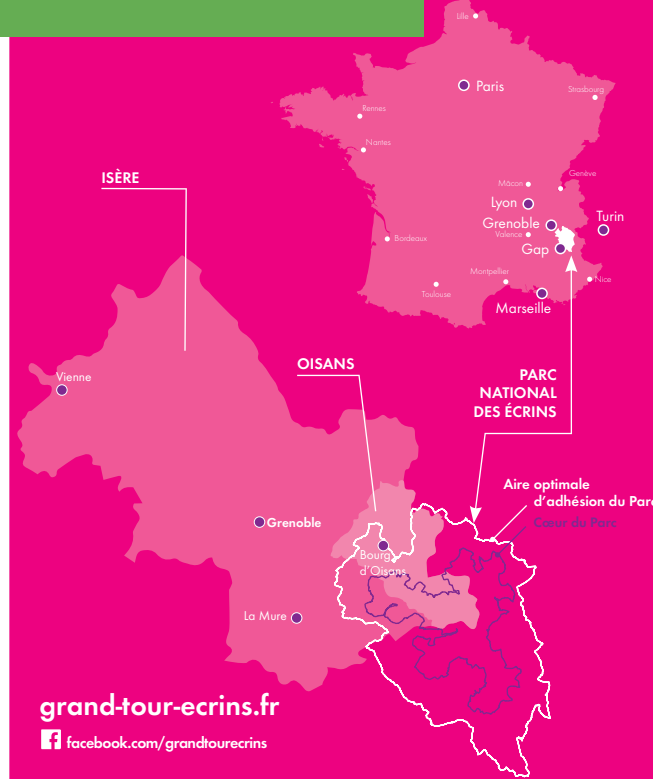




Le Tour du Taillefer est une randonnée alpine d'envergure, mais accessible. Un voyage hors du temps entre vallées rurales et villages de montagne, cascades et lacs, cols et hauts-plateaux. Découvrez 3 vallées montagnardes préservées, côtoyez les hauts sommets des Écrins et déambulez sur le très singulier haut-plateau du Taillefer, avec ses lacs, ses tourbières et son atmosphère unique.



ACCÈS & CONTACTS



grand-tour-ecrins.fr
facebook.com/grandtourecrins

Maison du Parc du Valbonnais (Entraigues) 04 76 30 20 61
valbonnais@ecrins-parcnational.fr

Maison du Parc de l'Oisans 04 76 80 00 51
oisans@ecrins-parcnational.fr

Office de tourisme de l'Alpe-du-Grand-Serre 04 38 75 19 89
www.alpedugrandserre.info

Office de tourisme de Bourg-d'Oisans 04 76 80 03 25
www.oisans.com

Matheysine Tourisme (bureau de la Mure) 04 76 81 05 71
www.matheysine-tourisme.com



Parc national des Écrins, 2017, www.lenaturographie.fr. Crédit photo, PNE : Cédric Dentant, Mireille Coulon, Justine Coullombier, Pascal Soulay, Carlos Ayesta.



TOUR DU TAILLEFER

7 JOURS / 6 NUITS
Niveau : MOYEN

4 JOURS / 3 NUITS
Niveau : DIFFICILE

TRAIL 2 JOURS



Massif du Taillefer

RANDONNÉE PÉDESTRE

15 juin > 15 septembre
Randonnée-Liberté



INFOS PRATIQUES



Villard-Reymond

CARTES & GUIDES

Cartes IGN Top 25 - 3336 OT La Mure - Valbonnais
3336ET Les Deux-Alpes

Carto-guides «Le Pays du Valbonnais», «Randonnées en Oisans»

LES SERVICES PLUS

Taxis, transport de bagages www.oisans.com
Transports en commun www.transisere.fr
Idées séjours et activités www.matheysine-tourisme.com
www.oisans.com

EN FAMILLE

Tour du Taillefer avec des ânes www.loupadelaze.com



CRÉEZ VOTRE SÉJOUR EN QUELQUES CLICS

Choisissez votre itinéraire

Réservez vos hébergements

grand-tour-ecrins.fr

Réservez votre séjour

TOUR DU TAILLEFER

Circuit 7 jours

Balissage :  et 
 Distance : 76 km
 Dénivelé : 3460 m+

ÉTAPES

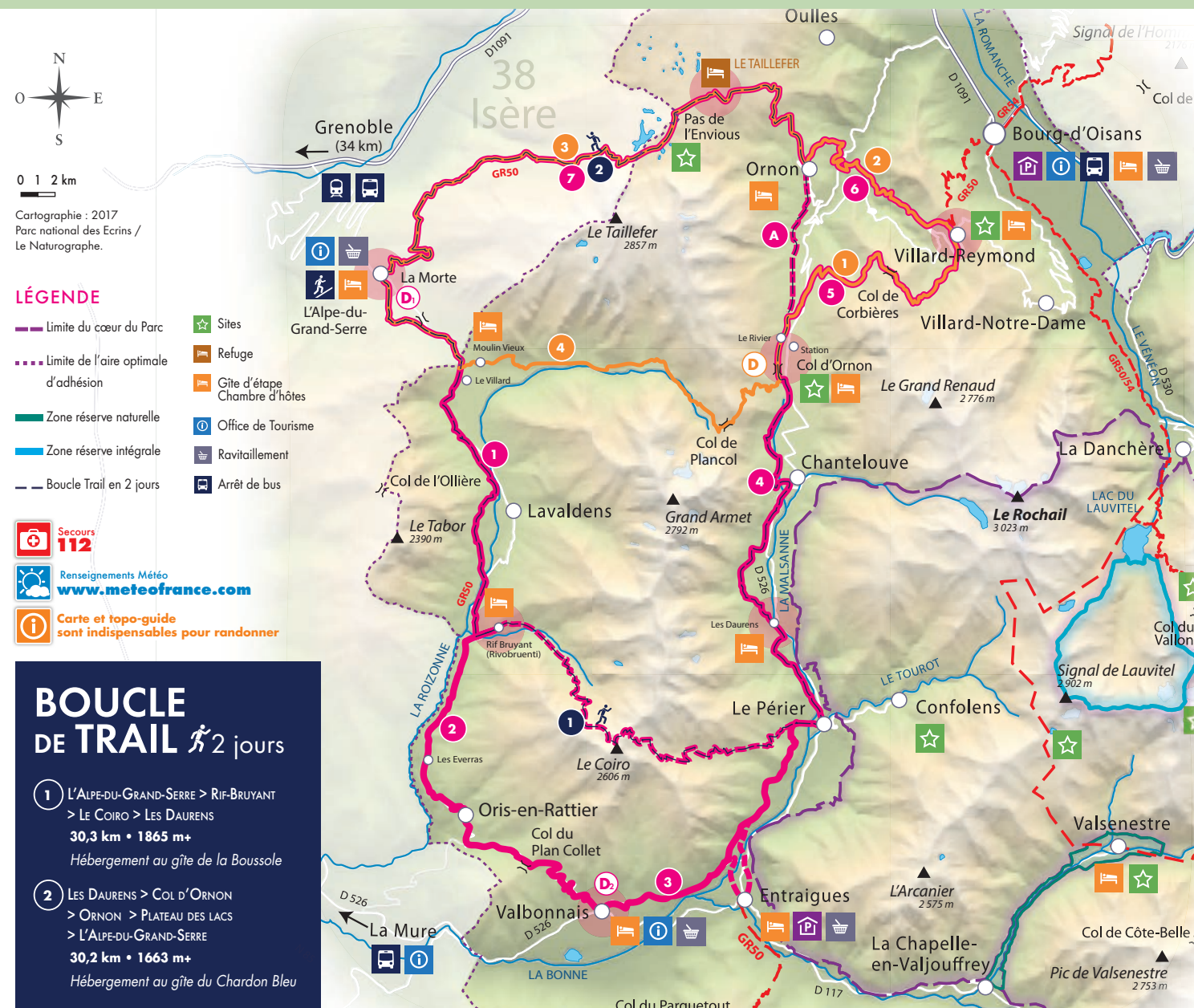
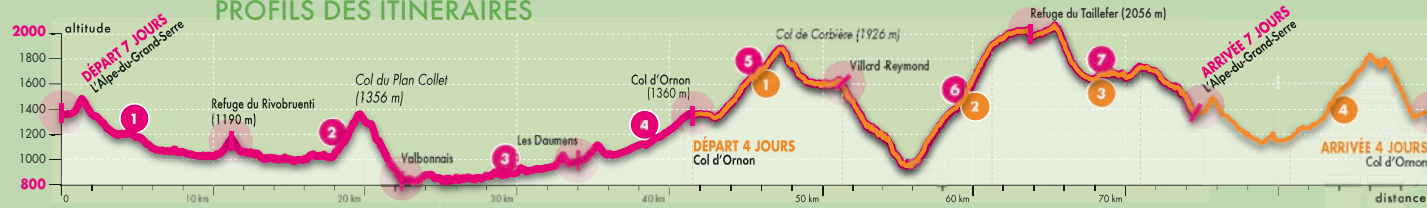
Vous pouvez également commencer cette boucle à partir de Valbonnais, en décalant les étapes proposées ci-dessous.

- 1 L'ALPE-DU-GRAND-SERRE > RIF-BRUYANT** **4h • 10,9 km • 300 m+**
Faites un bond dans le temps et plongez dans l'intimité d'une vallée authentique, en passant des paysages modernes d'une station de ski à un hameau de montagne typique et secret, bordé par le torrent du Rif-Bruyant.
- 2 RIF-BRUYANT > VALBONNAIS** **5h • 13,1 km • 430 m+**
Du sauvage vallon de Rif-Bruyant, cheminez dans la paisible vallée de la Roizonne. Franchissez l'ancien point de passage traditionnel entre les deux vallées, pour arriver au bourg de Valbonnais et à son plan d'eau.
- 3 VALBONNAIS > LES DAURENS** **4h • 10,9 km • 369 m+**
De villages en hameaux, de prairies en forêts, l'itinéraire chemine le long de La Bonne puis de la Malsanne, entre canaux, rivières et bâtiments à l'architecture typique. Possibilité A/R à Entraigues (1h, 50 m+).
- 4 LES DAURENS > COL D'ORNON** **3h30 • 8,1 km • 473 m+**
Le Col d'Ornon se dessine au loin, entre les sommets des Écrins et le massif du Taillefer. On aborde la montée dans un paysage bucolique de fond de vallée pour s'élever vers une ambiance plus tourmentée, faite d'imposants sommets ciselés.
- 5 COL D'ORNON > VILLARD-REYMOND** **4h • 9,4 km • 600 m+**
Cette étape est l'occasion de passer du Valbonnais à l'Oisans, à la découverte du deuxième plus haut village de France en empruntant le col de Corbières (1926 m).
- 6 VILLARD-REYMOND > REFUGE DU TAILLEFER** **5h30 • 11,2 km • 1096 m+**
L'itinéraire décolle de l'oasis alpine de Villard-Reymond, pour descendre dans la vallée encaissée de la Lignarre, atteindre le village d'Ornon et remonter sur le plateau du Taillefer.
- 7 REFUGE DU TAILLEFER > L'ALPE-DU-GRAND-SERRE** **3h30 • 12,8 km • 190 m+**
Une étape qui chemine à travers des paysages singuliers, sur les hauts plateaux du Taillefer surplombés par le sommet du même nom, avec ses nombreux lacs, son ambiance indescriptible et ses espèces rares et protégées.

A OPTION Circuit 6 jours (65 km)

COL D'ORNON > ORNON > REFUGE DU TAILLEFER **5h • 9,3 km • 1022 m+**
Après avoir traversé plusieurs hameaux caractéristiques de l'habitat montagnard, on quitte la forêt et les torrents pour s'élever dans les alpages. La vue s'ouvre sur les sommets et se dévoilent les Écrins et le Taillefer.

PROFILS DES ITINÉRAIRES



LÉGENDE

- Limite du cœur du Parc
- - - Limite de l'aire optimale d'adhésion
- Zone réserve naturelle
- Zone réserve intégrale
- Boucle Trail en 2 jours


- Sites
- Refuge
- Gîte d'étape / Chambre d'hôtes
- Office de Tourisme
- Ravitaillement
- Arrêt de bus
- Secours 112
- Renseignements Météo www.meteofrance.com
- Carte et topo-guide sont indispensables pour randonner

BOUCLE DE TRAIL 2 jours

- 1 L'ALPE-DU-GRAND-SERRE > RIF-BRUYANT > LE COIRO > LES DAURENS** **30,3 km • 1865 m+**
Hébergement au gîte de la Boussole
- 2 LES DAURENS > COL D'ORNON > ORNON > PLATEAU DES LACS > L'ALPE-DU-GRAND-SERRE** **30,2 km • 1663 m+**
Hébergement au gîte du Chardon Bleu

Site Natura 2000

Afin d'enrayer l'érosion de la biodiversité, l'Europe a créé le réseau Natura 2000, qui a pour but d'assurer la conservation et la restauration des milieux et des espèces les plus fragiles. Le Col d'Ornon et le massif du Taillefer ont été désignés sites Natura 2000, en raison de la richesse des milieux qu'on y trouve et qui hébergent de nombreuses espèces patrimoniales. Pour limiter l'érosion du sol et la dégradation des zones humides fragiles, merci de rester sur les sentiers balisés.



Retrouvez le TOUR DU TAILLEFER sur grand-tour-ecrins.fr

- Le road-book** : téléchargez la carte, le descriptif des itinéraires et les services.
- Les patrimoines** : découvrez les fiches pratiques illustrées, sur les richesses naturelles et culturelles.

ÉTAPES

- 1 COL D'ORNON > VILLARD-REYMOND** **4h • 9,4 km • 600 m+**
Idem étape 5 du Tour en 7 jours.
- 2 VILLARD-REYMOND > REFUGE DU TAILLEFER** **5h30 • 11,2 km • 1096 m+**
Idem étape 6 du Tour en 7 jours.
- 3 REFUGE DU TAILLEFER > L'ALPE-DU-GRAND-SERRE** **3h30 • 12,8 km • 190 m+**
Idem étape 7 du Tour en 7 jours.
- 4 L'ALPE-DU-GRAND-SERRE > COL D'ORNON** **6h • 14,7 km • 1000 m+**
Après un démarrage en douceur l'itinéraire s'élève à travers bois pour rejoindre les alpages. La vue s'ouvre progressivement sur le Col et la fascinante face nord du Grand Armet. La descente, après Plancol (attention passage équipé de câbles), offre un panorama exceptionnel sur les Écrins.

TOUR DU TAILLEFER

Circuit 4 jours

Balissage :  et 
 Distance : 48 km
 Dénivelé : 2890 m+