

Tour des gorges Etape 6

Aiguines



Vue sur les grandes gorges depuis le Margés (©Stefano Blanc - PNR Verdon)

Cette étape vous fera grimper sur un des sommet du Var avec une vue incroyable

Après la traversée des terrains du conservatoire du littoral, l'itinéraire traverse la hêtraie d'Aiguines classée réserve biologique dirigée, il gagne le sommet du Grand Margés et ses 1577 mètres d'altitude en bordure du camps militaire de Canjuers vous aurez ainsi une vue imprenable à 360° sur les grandes gorges jusqu'à la méditerranée et le lac de Sainte Croix avant de redescendre sur le village perché Aiguines

Infos pratiques

Pratique : À PIED

Durée : 6 h

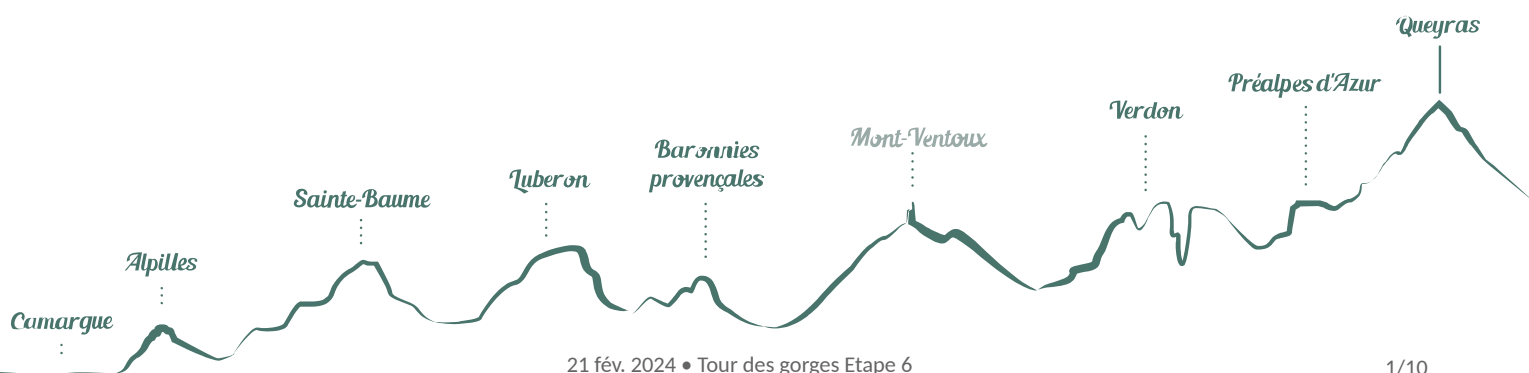
Longueur : 15.2 km

Dénivelé positif : 802 m

Difficulté : Moyen

Type : Traversée

Thèmes : Flore, Point de vue, Sommet



Itinéraire

Départ : Les Cavaliers

Arrivée : Aiguines

Balisage :  GR®  GRP®


Au départ de la ferme suivre le balisage GRP jaune et rouge **1-** Prendre à droite et suivre le sentier **2-** Continuer sur le sentier passer derrière le parking et rejoindre le GR99 et le balisage rouge et blanc **3-** Poursuivre sur le GR99 **4-** Toujours tout droit jusqu'à la D71 **5-** Prendre à gauche et monter vers le Pas de Carimbau au bord du camp militaire de Canjuers **6-** Bifurquer sur la droite et continuer sur le « sentier dit de Buridant » sur le GR99 et atteindre le sommet du grand Margés **7-** Redescendre vers Aiguines **8-** Toujours tout droit jusqu'à la D71 **9-** Traverser la D71 et poursuivre à gauche pendant 60m puis tourner à droite et descendre vers le village **10-** Tourner à gauche et descendre au cœur d'Aiguines

Sur votre chemin...




 Les Cavaliers, une ferme bien conservée (A)

 D'une zone rurale à un camp militaire (C)


 Gorges profonde (E)


 Les ronds de sorcières (G)

 Hêtre ou ne pas hêtre (I)

 Loin de la mer le Conservatoire du Littoral (B)

 Vue sur le lac et les gorges (D)

 D'ici on a la halte Itude (F)

 Le Maquis Vallier (H)

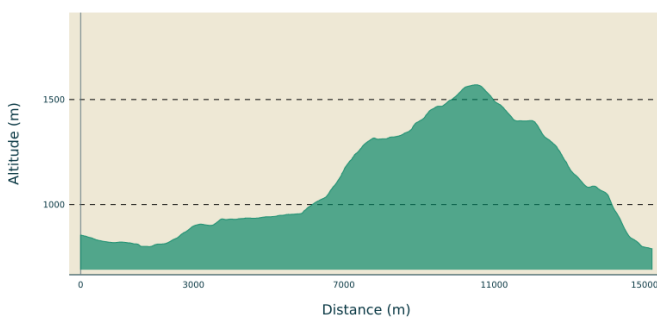
 Ne perdez pas la boule (J)

Toutes les infos pratiques

Recommandations

Prévoir 3 L d'eau par personne, un chapeau et des chaussures de randonnée, une carte, un encas vérifier la météo. Afin d'éviter les fortes chaleurs estivales, partir tôt. Saisons privilégiées : printemps et automne. Lire les recommandations concernant les patous, l'élevage ovin est présent sur ce territoire et informez-vous pendant la saison estivale sur l'ouverture des massifs forestiers (juin à septembre)

Profil altimétrique



Altitude min 790 m
Altitude max 1570 m

Lieux de renseignements

Maison du Parc naturel régional du Verdon -
Domaine de Valx



Domaine de Valx, 04360 Moustiers-Sainte-Marie

info@parcduverdon.fr

Tel : +33 (0)4 92 74 68 00

<http://www.parcduverdon.fr/>

OT Aiguines

Allée des Tilleuls, 83630 Aiguines

ot@aiguines.com

Tel : +33 (0)4 94 70 21 64

<http://www.aiguines.fr/>

OT Aups

Place Martin Bidouré , 83630 Aups

aups83@wanadoo.fr

Tel : 04 94 84 00 69

<http://www.aups-tourisme.com/>

OTI Lacs et gorges du Verdon

Place Martin Bidouré, 83630 AUPS

<http://www.lacs-gorges-verdon.fr/>

Sur votre chemin...



Les Cavaliers, une ferme bien conservée (A)

Le Conservatoire du littoral a acquis en 2015 près de 250 ha d'un seul tenant dans le site classé des Gorges du Verdon, avec ses deux fermes (Grande forêt et Cavaliers), représentait un enjeu foncier fort au regard de l'intérêt général. Aujourd'hui la Ferme des Cavaliers est un gîte d'étape convivial et écologique, au cœur des Gorges du Verdon. Dans une nature un authentique corps de ferme rénové, accueillant les voyageurs au fil de saison pour une halte bien méritée, sur réservation uniquement.


Crédit photo : ©Stefano Blanc - PNR Verdon



Loin de la mer le Conservatoire du Littoral (B)

Dès 1975, la gestion des lacs d'une superficie supérieure à 1000 ha sont intégrés à l'aire de compétence du Conservatoire de l'espace littoral et des rivages lacustres. Ce sont aussi des milieux naturels qui accueillent une multitude d'espèces faunistiques et floristiques, d'où l'intérêt de leur protection par le Conservatoire. En plein cœur des Gorges les terrains de la commune d'Aiguines sur le lac de Sainte Croix acquis par le conservatoire bénéficie donc de cette protection.

Crédit photo : ©Stefano Blanc - PNR Verdon



D'une zone rurale à un camp militaire (C)

Créé en 1970, le site de Canjuers, d'une surface de 35 000 hectares, est le plus grand camp d'entraînement militaire d'Europe occidentale. Il est interdit d'accès au public, sauf exceptions : exploitation du bois, transhumance d'ovins, etc. C'est aujourd'hui un symbole d'expropriation. Habitations, fermes, terres, autant de lieux perdus par les habitants, comme en témoigne l'ancien village de Brovès. Une activité rurale qui a laissé le site presque inhabité où la nature prédomine.


Crédit photo : Stefano Blanc - PNR Verdon



Vue sur le lac et les gorges (D)

Depuis le Margés une vue imprenable sur le canyon, le plateau de Valensole et le lac de Sainte Croix.

Crédit photo : Jordan Lacoste - PNR Verdon



Gorges profonde (E)

Depuis le sommet une vue imprenable sur les gorges du Verdon et les Préalpes.
Crédit photo : Stefano Blanc - PNR Verdon



D'ici on a la halte Itude (F)

Vue sur le lac de Sainte Croix, le plateau de Valensole, les collines du haut Var, il n'est pas rare de voir passer les vautours, à plus de 1500 m d'altitude sensations garanties.

Crédit photo : Stefano Blanc - PNR Verdon



Les ronds de sorcières (G)

Le rond de sorcière (ou parfois , cercle des fées ou mycélium annulaire) est un phénomène naturel, consistant en une colonie de sporophores pérennants alignés en une formation plus ou moins circulaire, en sous-bois ou dans les prés. Vous en trouverez dans les prairies du grand Margès.

Crédit photo : Jordan Lacoste - PNR Verdon



Le Maquis Vallier (H)

Le Margès et le plan de Canjuers sont un lieu de mémoire de la Résistance de la Seconde guerre mondiale du haut-Var. Entre 1943-1944, le maquis de l'Armée Secrète, maillon de toute une organisation de la Résistance, s'y établie. Il portera le nom du Maquis Vallier, en référence à son Lieutenant, Gleb Sivirine dit Vallier. Composé de nombreux réfractaires au STO - service de travail obligatoire, le groupe atteindra une centaine d'hommes et fonctionnera comme un camp d'entraînement militaire.

Crédit photo : DR



Hêtre ou ne pas hêtre (I)

La hêtraie d'Aiguines est une hêtraie méditerranéenne. C'est assez rare, le hêtre étant une essence qui aime les températures modérées et une hygrométrie élevée. La fraîcheur et l'humidité des Gorges ont permis à cette essence de s'implanter sur les coteaux orientés au nord, au-dessus du Verdon sur la commune d'Aiguines. Cette forêt mature abrite de très beaux arbres centenaires, une diversité de végétation remarquable ainsi qu'un large cortège d'espèces animales. Un foyer de biodiversité !

Crédit photo : Gwenael Saby - PNR Verdon



Ne perdez pas la boule (J)

Depuis le XVI^e siècle Aiguines est le village des tourneurs sur bois. La présence de la forêt a permis d'exploiter plusieurs essences dont le buis. Les ramasseurs allaient jusque dans les gorges pour le couper. Il a surtout été utilisé pour la fabrication de la boule cloutée, qui a fait la réputation de la commune. Pour revivre cette épopée passionnante, visitez le musée des tourneurs sur bois, les ateliers d'artistes et l'école Escoulen qui marquent le renouveau de l'activité.

Crédit photo : Bruno Vacherand-Denand



- En aucun cas les auteurs des contenus de ce site ne sauraient être tenus pour responsables de problèmes ou d'accidents sur les itinéraires cités.
- Cependant, nous comptons sur vous pour signaler toutes contradictions importantes entre cette fiche et le terrain.
- Pensez également à signaler les éventuels problèmes rencontrés pendant votre balade sur <http://sentinelles.sportsdenature.fr> (erreur de balisage, panneau défectueux, pollution, conflit d'usages...).
- La vente de cette fiche est autorisée au coût d'impression.
- Ne pas jeter dans la nature.

L'outil Geotrek a été financé par l'Union européenne, le Parc national des Ecrins et le Parc national du Mercantour.

Le projet Chemins des Parcs est financé par la Région Provence-Alpes-Côte-d'Azur et les Parcs naturels régionaux des Alpilles, de Camargue, du Luberon, du Queyras et du Verdon.

Ce projet partenarial rassemble également le Comité Régional du Tourisme, les agences départementales de développement touristique, les offices de tourisme et les syndicats d'initiative.

- The authors of this website will in no case be held responsible for problems or accidents on the routes mentioned.
- We count on you to point out any inconsistency between this content and the field itineraries
- Please report any problems encountered on the routes (route marking problems, defective panels, pollution, conflict of uses ...) on <http://sentinelles.sportsdenature.fr>
- The sale of this sheet is authorized at the cost of printing
- Please don't litter

The Geotrek tool was funded by the European Union, the Ecrins National Park and the Mercantour National Park.

The Chemins des Parcs project is funded by the Provence-Alpes-Côte-d'Azur Region and the regional nature parks of Alpilles, Camargue, Luberon, Queyras and the Verdon.

This project was developed in partnership with the Regional Tourism Committee, the departmental tourist development agencies, and tourist offices.

www.cheminsdesparcs.fr

*Tours et détours dans les Parcs naturels régionaux
de Provence-Alpes-Côte d'Azur*

Avec le soutien de

