

Circuits pédestres de Saint-Igny-de-Vers

4 circuits de 6 à 29 km

Facile à difficile, dénivelé important

Fonctionnement du balisage : Le logo indique le circuit communal. Le nom du lieu-dit au centre en gras : le lieu où vous êtes. Le nom du lieu-dit en italique : le lieu où vous allez. La flèche de couleur : vous indique la direction ainsi que le circuit de référence par couleur 8 ,15, 24 , ou 30 Km.



Départ : Parking de la Poste

Circuit des Bruyeres : 6 km, environ 1h30. Balisage rouge. Familial.

Circuit des Charmes : 14 km, environ 3h30. Balisage vert. Niveau intermédiaire.

Circuit de Bêche : 23 km, environ 5h30. Balisage gris. Bon marcheur.

Circuit de St Rigaud : 29 km, environ 8h. Balisage bleu. Sportif.

Le circuit des Bruyères (6 km) et celui des Charmes (14 km) sont parfaits pour une randonnée en famille ou entre amis afin de découvrir la forêt, les bocages et les différents hameaux. Le circuit de Bêche (23 Km) et celui de St-Rigaud (29 Km) nécessitent un comportement plus randonneur avéré mais offrent une récompense sans égal avec le Mont Saint-Rigaud aménagé (point culminant du département du Rhône), puis le vallon du Sornin, site naturel apprécié, ainsi que de magnifiques paysages tout au long des circuits .

Saint-Igny-de-Vers, commune de 2740 hectares de surface, dont 1247 hectares de bois située en partie Beaujolais et Brionnais . Le nom de Saint-Igny viendrait des feux de joies que les habitants allumaient pour la Saint-Jean, patron du pays. Ces feux étaient appelés "saints", d'où on aurait tiré le nom de Saint-Igny. Le complément "de vers" viendrait de la Chapelle bâtie au XII^{ème} siècle et dédiée à Notre-Dame-de-Vers, ainsi appelée par les habitants des environs qui venaient demander la guérison de leurs enfants fatigués par les vers.

À voir :

- * La Chapelle de Vers , en direction de la Clayette
- * Plan d'eau de " La Vendenesse "
- * Le Vallon du Sornin : Site naturel classé à Saint-Igny de Vers et Propières
- * Mont Saint-Rigaud : 1009 m point culminant du département du Rhône
- * L'Église au cœur du village reconstruite vers 1848

RENSEIGNEMENTS

Maison de la Randonnée et du Trail

1620 route de Beaujeu
69860 MONSOLS (DEUX-GROSNES)
04 74 04 70 85
contact@maisondelarandonnee.fr

Office de Tourisme du Beaujolais

96 rue de la sous-préfecture
69400 VILLEFRANCHE-SUR-SAÔNE
04 74 07 27 40
contact@destination-beaujolais.com

www.destination-beaujolais.com

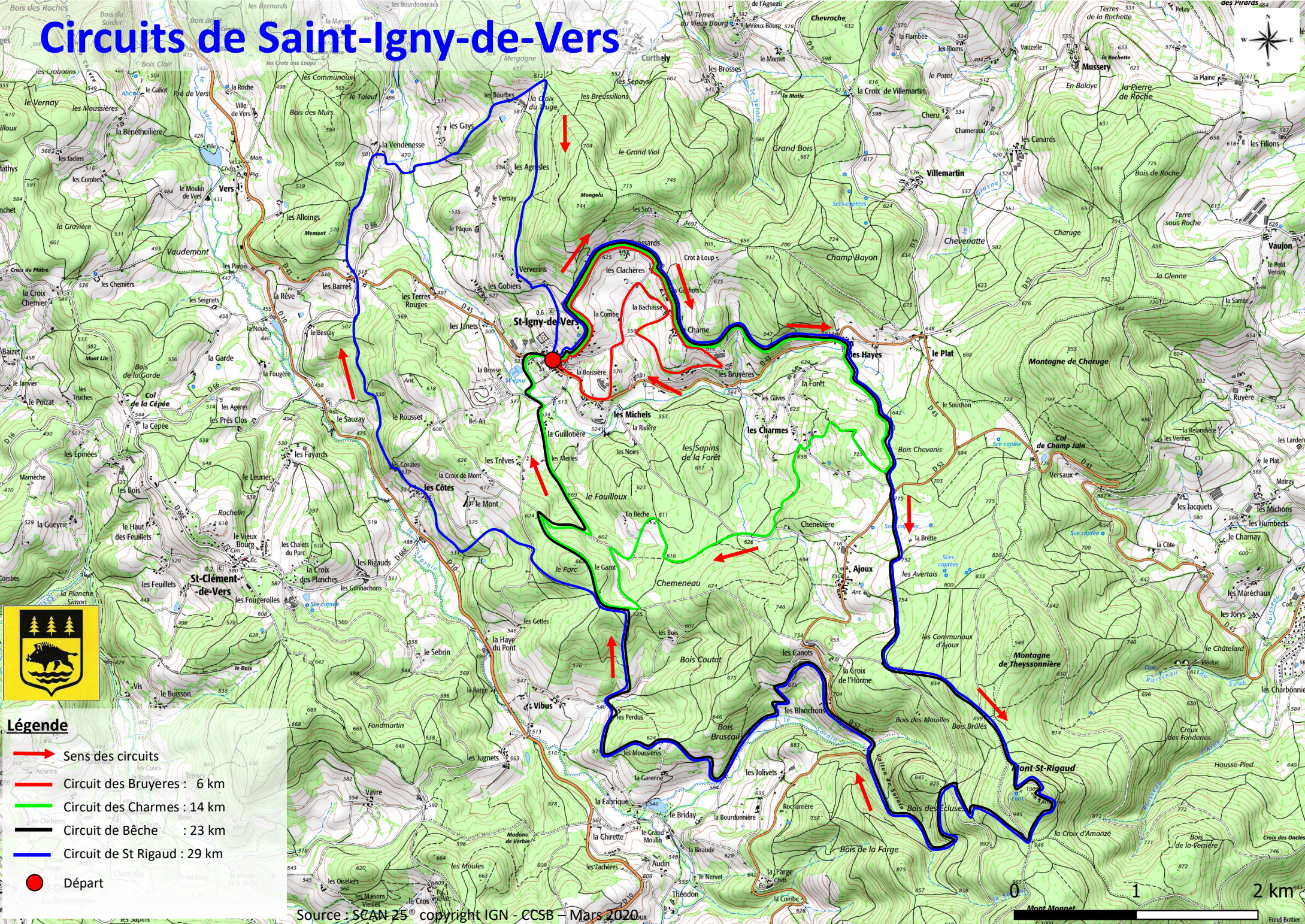
SAINT-IGNY-DE-VERS









Randonnées pédestres en Beaujolais



Circuits de Saint-Igny-de-Vers



- Légende**
-  Sens des circuits
 -  Circuit des Bruyeres : 6 km
 -  Circuit des Charmes : 14 km
 -  Circuit de Bèche : 23 km
 -  Circuit de St Rigaud : 29 km
 -  Départ