

Calades et châtaigniers (n°53)

PAYS DES VANS EN CEVENNES - MALBOSC



Randonnées à Malbosc (B.Zimmerman)

Une belle randonnée à l'ombre des châtaigniers.

Partez à la découverte du patrimoine local: ouvrages de schiste, terrasses, escaliers, gué, fontaine. Vous traverserez des châtaigneraies encore entretenues et emprunterez de belles calades.

Infos pratiques

Pratique : à pied

Durée : 2 h

Longueur : 5.9 km

Dénivelé positif : 253 m

Difficulté : Moyen

Type : Boucle

Thèmes : Châtaigneraie,
Patrimoine bâti









Itinéraire

Départ : Place de l'Eglise, Malbosc

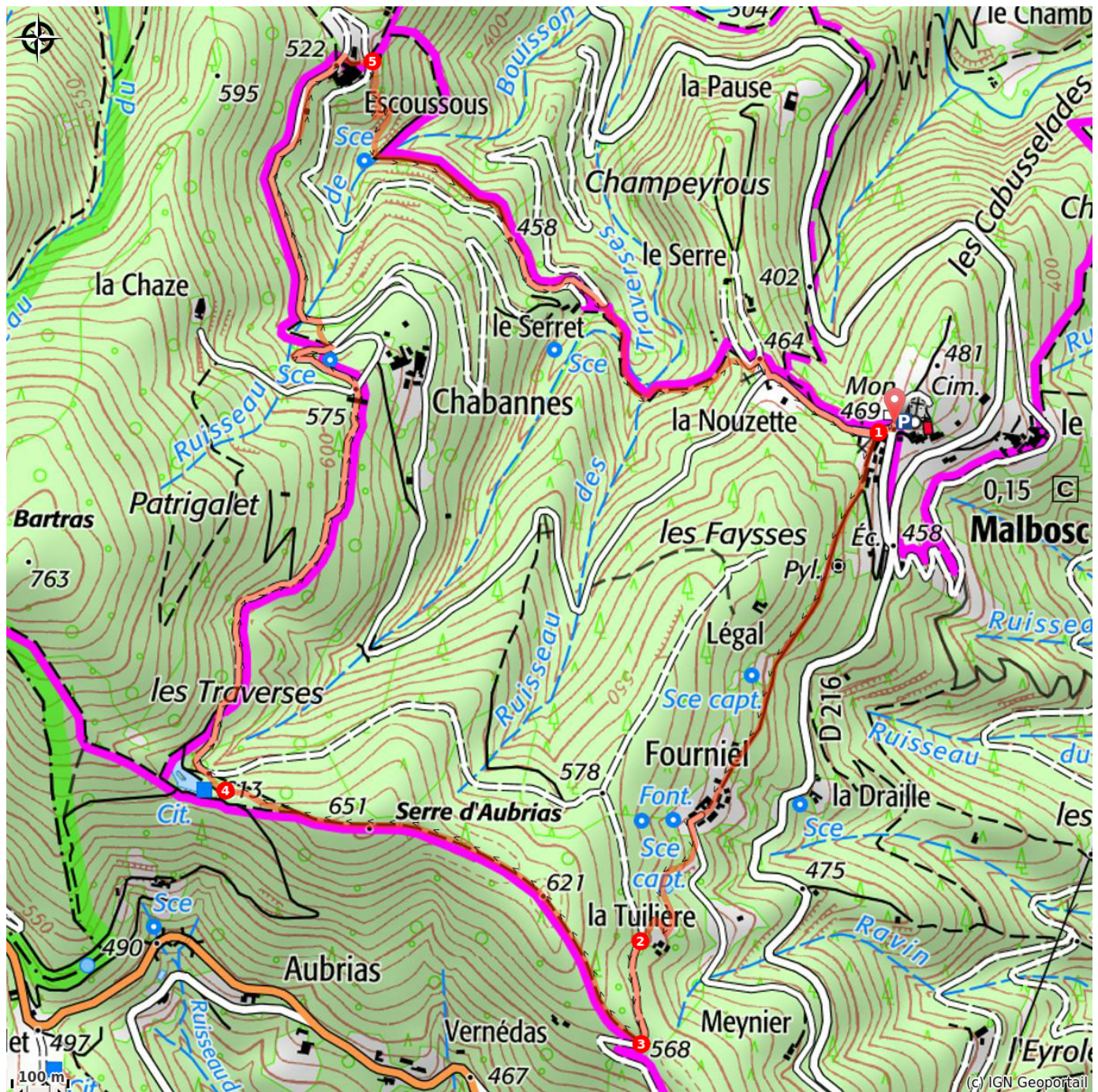
Arrivée : Place de l'Eglise, Malbosc

Balisage :  GRP  PR

P - Du parking de l'Eglise

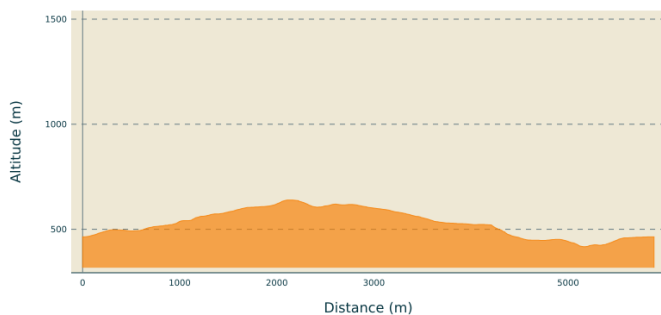
1.  **Place de l'Eglise** - Suivre la Tuilière 1,3 km (). Traverser Fourniels ().
2.  **La Tuilière** - Suivre Vernédas 0,2 km.
3.  **Vernédas** - Suivre Serre d'Aubrias 1,1 km ().
4.  **Serre d'Aubrias** - Suivre Escoussous 1,8 km.
5.  **Escoussous** - Suivre Malbosc Place de l'Eglise 1,6 km pour rejoindre le point de départ.

Sur votre chemin...



Toutes les infos pratiques

Profil altimétrique



Altitude min 417 m
Altitude max 639 m

Transports

Limitons les déplacements en voiture, pensons aux transports en commun et au covoiturage. Tous les transports en commun sur [transports-region-auvergne-rhone-alpes](https://www.transports-region-auvergne-rhone-alpes.fr)

Accès routier

Depuis Joyeuse (33 km) rejoindre Les Vans (17 km) et prendre la D216 pour accéder à Malbosc.

Parking conseillé

Malbosc, Parking de l'Eglise

Lieux de renseignement

Office de tourisme des Cévennes d'Ardèche

contact@cevennes-ardeche.com

Tel : +33 (0)4 75 37 24 48

<https://www.cevennes-ardeche.com/>

