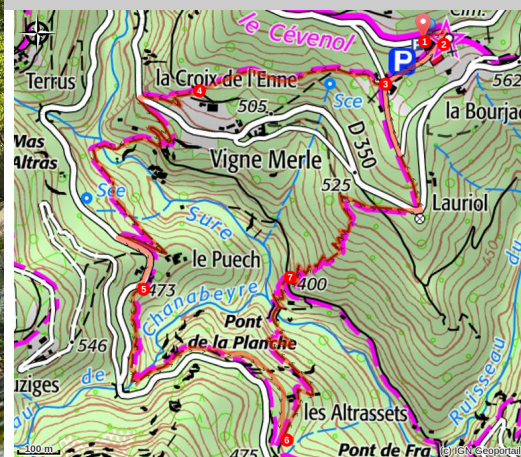



Le Pléjadou (n°10p)

PAYS DES VANS EN CEVENNES - SAINT-PIERRE-SAINT-JEAN



Le Pléjadou (B.Zimmerman)

Le pléjadou, qui veut dire plioir et se prononce [plédjadou], est un témoignage de la culture de la vigne. Il s'agit d'une grosse pierre fendue qui permettait de plier de longues tiges de bois pour cercler les tonneaux.

Ce petit circuit enjambe la vallée de la Sure et vous emmène explorer les sentiers cévenols témoins d'une histoire agricole très importante.

Infos pratiques

Pratique : à pied

Durée : 2 h

Longueur : 5.0 km

Dénivelé positif : 303 m

Difficulté : Moyen

Type : Boucle

Thèmes : Châtaigneraie,
Patrimoine agricole









Itinéraire

Départ : Point info randonnée, Saint-Jean-de-Pourcharesse

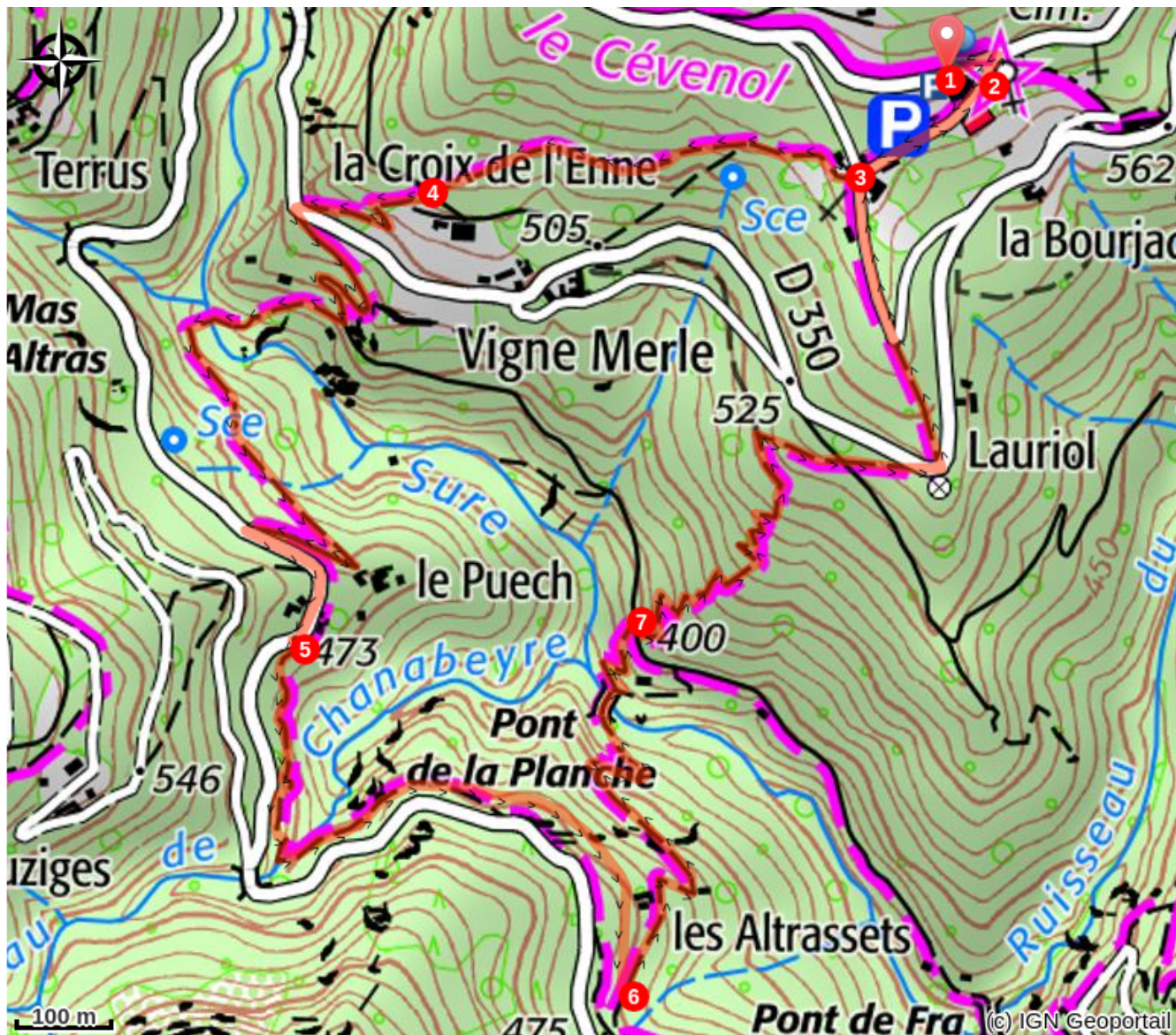
Arrivée : Point info randonnée, Saint-Jean-de-Pourcharesse

Balisage :  PR

P - Descendre jusqu'à l'église par la route.

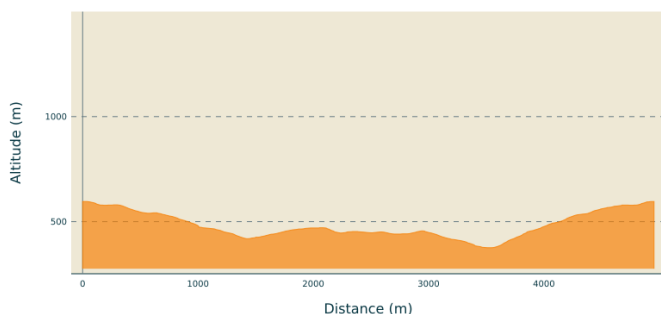
1. Suivre le balisage 
2.  **L'Eglise** - Suivre Croix de Lenne 0,2 km ().
3.  **Croix de Lenne** - Suivre Vigne Merle 0,5km. Remonter la route sur quelques mètres et emprunter la piste qui descend à droite.
4.  **Vigne Merle** - Suivre Le Puech 1,4 km. Passer le pont de Vigne Merle et remonter au Puech. Sur votre gauche vous pouvez admirer en montant une grosse pierre plate dressée et creusée d'une large encoche: un pléjadou.
5.  **Le Puech** - Suivre Les Alrassets 0,9 km. Traverser le hameau puis emprunter le chemin qui descend à gauche.
6.  **Les Alrassets** - Suivre La Planche 0,8 km. Descendre au Pont de la Planche.
7.  **La Planche** - Suivre Croix de Lenne 1,1 km. Rejoindre. A l'intersection, rejoindre le parking de départ.

Sur votre chemin...



Toutes les infos pratiques

Profil altimétrique



Altitude min 376 m
Altitude max 596 m

Transports

Limitons les déplacements en voiture, pensons aux transports en commun et au covoiturage. Tous les transports en commun sur [transports-region-auvergne-rhone-alpes](https://www.transports-region-auvergne-rhone-alpes.fr)

Parking conseillé

Saint-Jean-de-Pourcharesses, Parking du point info randonnée

Accès routier

Depuis Les Vans (18 km), traverser Chambonas, Faugères et Payzac.
Depuis Joyeuse (19 km), passer par Lablachère, Payzac et Faugères.

Source

APIDAE

Lieux de renseignement

Office de tourisme des Cévennes d'Ardèche
contact@cevennes-ardeche.com
Tel : +33 (0)4 75 37 24 48
<https://www.cevennes-ardeche.com/>

