

LE PLATEAU DU GUÉRY

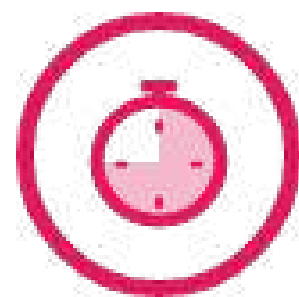
Orcival

DISTANCE



14 km

DURÉE ESTIMÉE



4h30

DÉNIVELÉ POSITIF



525 m

BALISAGE



DESCRIPTION

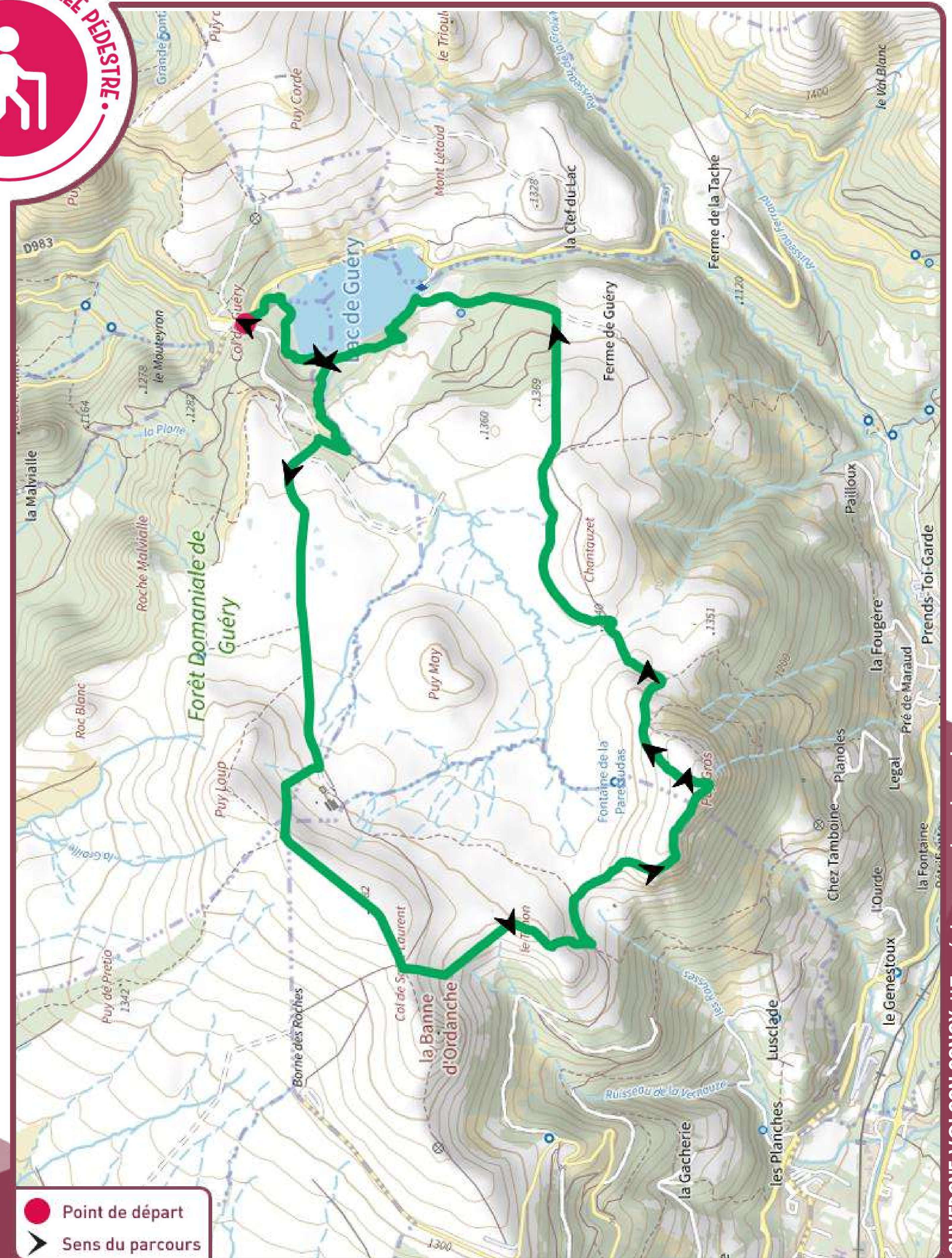
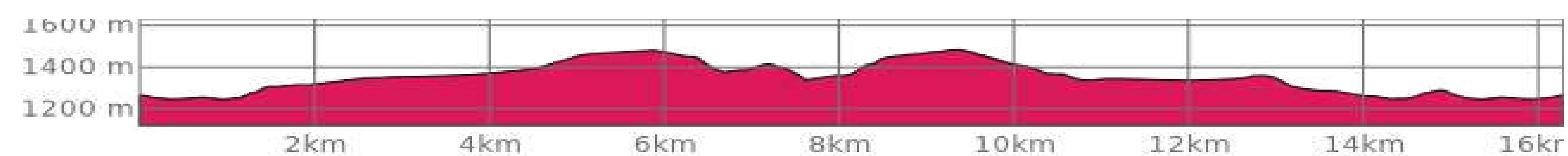
Un très bel itinéraire entouré des plus beaux paysages d'Auvergne : le puy de Sancy, la vallée de la Dordogne et la Chaîne des Puys sont visibles. Le parcours est ponctué par la cascade du Guéry, les sommets de la Banne d'Ordanche et du puy Gros et se termine le long de berges du lac de Guéry (plus haut lac d'Auvergne).

Itinéraire interdit en période d'ouverture du domaine nordique.

POINT DE DÉPART

Centre Montagnard Cap Guéry, Col de Guéry, 63210 Orcival

PROFIL D'ÉLEVATION



© IGN - 2018, convention n°400001086