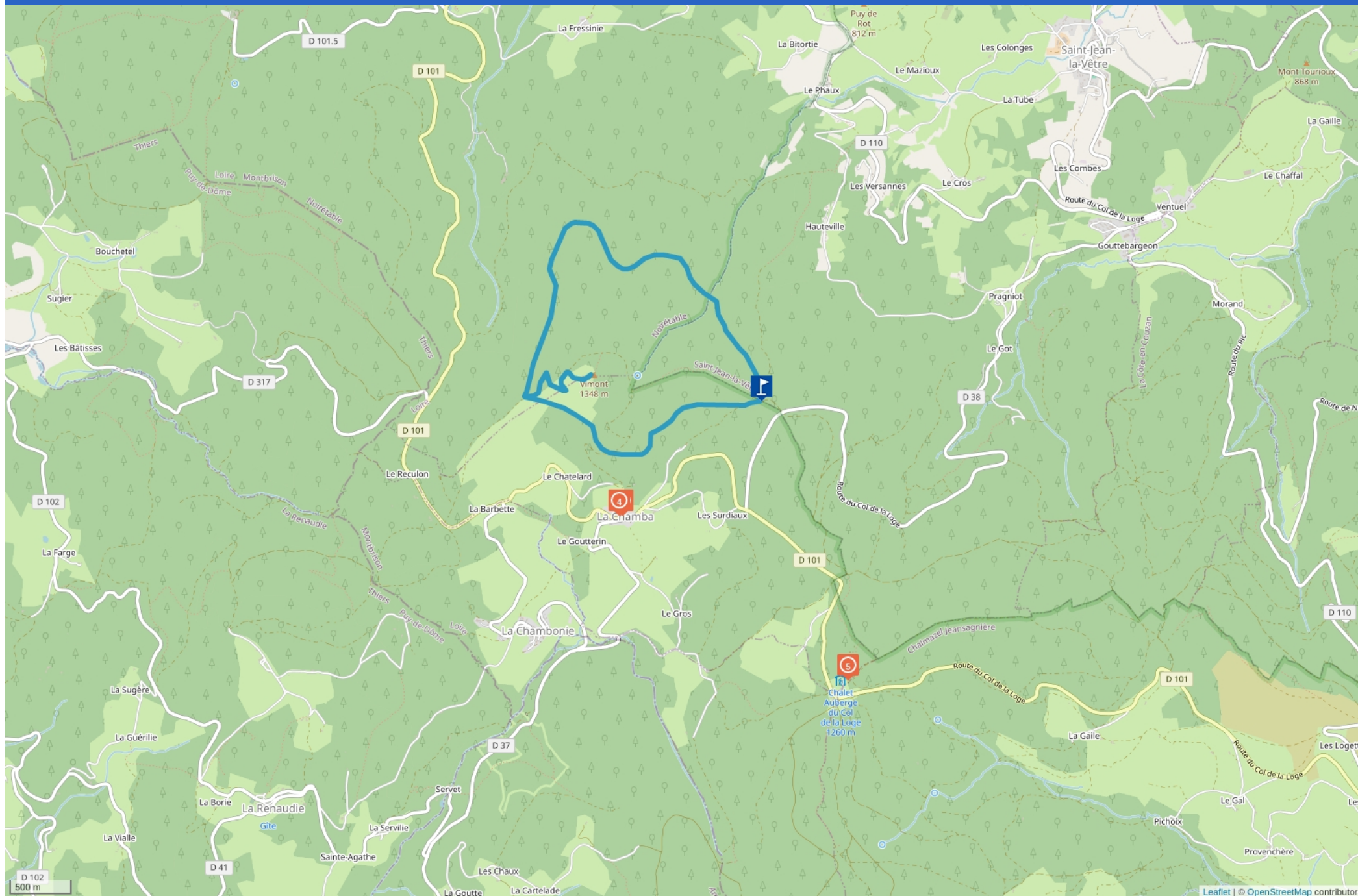


LE TOUR DU VIMONT OU PIC PELÉ



Cet itinéraire vous est fourni à titre indicatif. Cirkwi ne certifie pas la fiabilité des informations contenues dans les textes, cartes ou photos de cet itinéraire. Retrouvez plus d'infos sur www.cirkwi.com



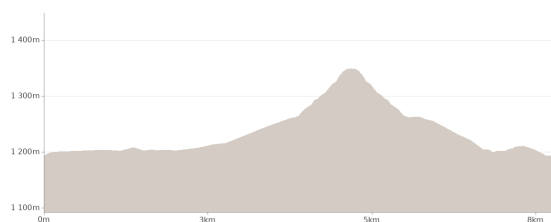
Mise à jour le 14/09/24 par Office de Tourisme Loire Forez et généré par www.cirkwi.com

Le Tour du Vimont ou Pic Pelé


Proposé par :

Office de Tourisme Loire Forez

"Ce PDF a été généré à partir de Cirkwi, la plateforme de partage d'activités touristiques qui vous fait voyager" www.cirkwi.com/circuit/640621



Départ : Départ La petite croix D38 - 42440 LA CHAMBA

 8.12 km

 1h30

 maxi 1348 m

 mini 1193 m

Facile

 157 m

 157 m



En faire le tour sans y monter est sans doute plus sage. Quelques diaboliques histoires hantent le sommet de ce pic Pelé. En lisière de forêt, le chemin trace sa ronde au milieu des genévriers et des myrtilles, permettant de goûter à l'atmosphère du pic.

CONSEILS POUR LE PHOTOGRAPHE

Beau panorama au sommet du Vimont

TOPO/PAS À PAS

Suivre le balisage blanc et jaune N°16

De la Petite Croix, partir par la piste qui monte légèrement vers le nord puis continue à flanc de pente du Vimont dans les forêts de sapins. Elle s'oriente vers le sud et atteint un carrefour.

Monter au sommet par la piste à gauche. À la sortie de la forêt, gravir le sentier à droite pour arriver au-dessus des rochers vue sur la chaîne des Puys auvergnats. Terminer l'ascension près de l'antenne, la vue s'étend sur les sommets de la Loire, du Jura et des Alpes.

La légende raconte que, travesti en charmant jeune homme, le diable aurait essayé de séduire les filles de la Chamba. L'ayant démasqué, elles se signèrent, ce qui provoqua la fuite du Malin. De colère, il souffla sur le Vimont et la chaleur fut telle que depuis, plus aucun arbre ne pousse au sommet, ce qui lui vaut le nom de pic Pelé.

Redescendre au carrefour à 1230 m par le chemin de l'aller.

Prendre à gauche la piste vers l'est elle passe en dessous du sommet qui est dénudé sur son flanc sud. Descendre doucement jusqu'à un croisement.

Laisser le chemin qui monte de la Chamba et continuer presque à plat jusqu'à la Petite Croix.

ENVIRONNEMENTS

A la campagne

En forêt

Vue panoramique

PÉRIODE D'OUVERTURE

Toute l'année.

NATURE DU TERRAIN

Rocher

Cailloux

Terre

CONTACT

Téléphone : 04 77 96 08 69

Email : contact@loireforez.com

Site web : <https://www.rendezvousenforez.com>

RÉFÉRENCES TOPO GUIDES ET CARTOGRAPHIQUES

Références Topo guides :

Guide "pays côté Chemin" Pays de Noirétable'

Références cartographiques :

2731 SB Noirétable/St-Martin-La-Sauveté



1

1 Montée du Vimont - 42440 LA CHAMBA - Altitude : 1100m

Gîtes



Genêt

A la limite de l'Auvergne et du Parc Naturel du Livradois-Forez, dans les montagnes du Haut Forez, au cœur du petit village de La Chamba, retrouvez dans cette maison indépendante le gîte Genêt.

Vous pourrez profiter des extérieurs (600 m²) avec espace de jeux et tennis communs aux autres gîtes. Noirétable 13 km.

Gîte de 36m² pour 4 personnes.

Salle de séjour, coin cuisine, 1 chambre + 1 alcôve, salle d'eau.

Chauffage électrique.

Micro ondes, cafetière, bouilloire, frigo, lave linge commun, téléviseur.

Parking, espace jeux.

Possibilité de location de deux autres gîtes ruraux mitoyens pour 2 personnes.

A proximité d'un gîte de groupe pour 15 personnes et d'une salle d'animation communale.

CLASSEMENT ET CAPACITÉ

pour 4 personnes

PÉRIODE D'OUVERTURE

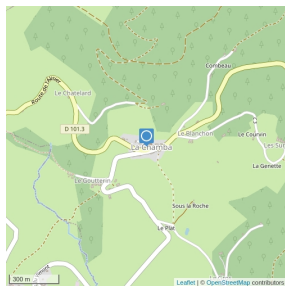
Toute l'année.

CONTACT

Téléphone : 04 77 24 92 14

Email : giteslachamba@orange.fr

Site web : <https://giteslachamba.jimdofree.com/>



COMPLÉMENTS DE LOCALISATION

De St-Etienne par A72 et A89 sortie Les Salles, prendre D53 direction Noirétable, à la sortie du bourg prendre D53 puis D101 direction La Chamba, gîte dans le bourg.

2

2, route de l'Alisier - 42440 LA CHAMBA

Gîtes



Gentiane

A 1100 m d'altitude, dans les Hauts Monts du Forez, maison indépendante comprenant 2 gîtes et 1 logement avec un terrain non clos commun 100 m². Noirétable 13 km.

Gîte de 20 m² sur étage, salle de séjour, coin cuisine, 1 alcôve. Chauffage électrique Lave-linge commun. Gîte mitoyen

CLASSEMENT ET CAPACITÉ

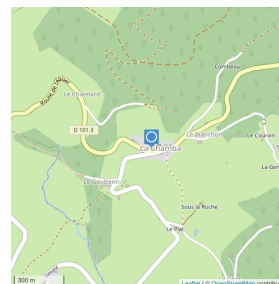
Non Classé pour 2 personnes

PÉRIODE D'OUVERTURE

Toute l'année.

CONTACT

Téléphone : 04 77 24 92 14



Email : giteslachamba@orange.fr

Site web : <https://giteslachamba.jimdofree.com/>



3

1 Montée du Vimont - 42440 LA CHAMBA - Altitude : 1100m

Gîtes



Jonquille

A 1100 m d'altitude, dans les Hauts Monts du Forez, maison indépendante comprenant 2 gîtes et 1 logement avec un terrain non clos commun 100 m². Noirétable 13 km.

Gîte de 20 m² sur étage, salle de séjour, coin cuisine, 1 alcôve. Chauffage électrique Lave-linge et sèche-linge communs. Gîte mitoyen avec le gîte Genêt.

CLASSEMENT ET CAPACITÉ

pour 2 personnes

PÉRIODE D'OUVERTURE

Du 01/01 au 31/12.

CONTACT

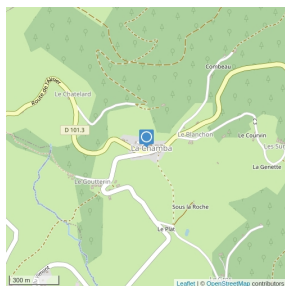
Téléphone : 04 77 24 92 14

Email : giteslachamba@orange.fr

Site web : <https://giteslachamba.jimdofree.com/>

COMPLÉMENTS DE LOCALISATION

De St-Etienne par A72/A89 prendre sortie les Salles, prendre D53 direction Noirétable, à la sortie du bourg prendre D53 puis D101, direction la Chamba, gîte dans le bourg.



4

1, montée du Vimont - 42440 LA CHAMBA

Gîtes



Les Fougères

Gîte mitoyen . Dans les Hauts Monts du Forez, maison indépendante comprenant 2 gîtes familiaux et 1 gîte collectifs. A disposition, 600 m² d'espace jeux et tennis communs aux gîtes, abri voiture, parking 300 m². Noirétable 13 km - St-Etienne 87 km.

Gîte de 38 m² (Rc), salle de séjour, coin cuisine, 1 chambre + 1 alcôve. Chauffage électrique. Lave-linge et sèche-linge commun. Charges : 0,35 € le kW.

CLASSEMENT ET CAPACITÉ

Non Classé pour 4 personnes

PÉRIODE D'OUVERTURE

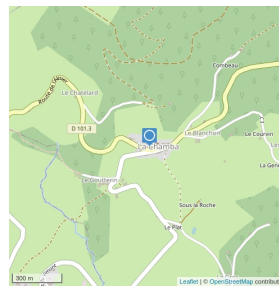
Toute l'année.

CONTACT

Téléphone : 04 77 24 92 14

Email : giteslachamba@orange.fr

Site web : <https://giteslachamba.jimdofree.com/>



5

Col de la Loge 169 Le Trève - 42440 LA CHAMBA - Altitude : 1264m

Restaurants



Chalet du col de la loge

Niché au cœur du massif central dans les Monts du Forez à 1253 m d'altitude, notre chalet se situe au pied des pistes du Domaine Nordique du Haut-Forez. Dans un cadre chaleureux vous pourrez déguster nos spécialités du terroir. Spécialités réalisées à partir de produits locaux.

PÉRIODE D'OUVERTURE

Du 01/01 au 31/12 de 9h à 18h.

Fermé lundi et mardi.

Service tous les midis.

Le soir uniquement sur réservation pour les groupes à partir de 10 personnes.

CONTACT

Email : chaletcoldelaloge@gmail.com

Site web : <https://www.coldelaloge.fr/>

