

L'école buissonnière





Point de départ

© POLASTRON
📍 Lat : 43.530541439921 Lng : 0.8477921361215

Informations techniques

 Marche **Facile** ⌚ 2h30m

 Marche nordique ⌚ 1h30m

 Deniv. pos.	 Deniv. neg.	 Alt. max.	 Alt. min.	↔ Distance
178 m	178 m	274 m	189 m	8,4 km



FFRandonnée 

Proposé par :
FFRandonnée Gers
<https://www.ffrandonnee.fr/>

Description

Dans un paysage de bois et de prés où le chevreuil est roi, le marcheur attentif et silencieux découvrira l'école de la nature.

Informations complémentaires

Difficulté

traversée de la D 149 entre 4 et 5

Cotations

Difficulté : 2/5

Effort : 2/5

Risque : 2/5

Technicité : 2/5

Pour plus d'informations à propos des cotations, rendez-vous sur :

<https://www.ffrandonnee.fr/randonner/securite/cotation-des-randonnees-pedestres>

Balisage

jaune

Parkings

Départ :

église

A découvrir dans la région

Samatan : marché au gras tous les lundis matin, église xixe, lac

Lombez : cathédrale Sainte-Marie, parcours street art

Cazaux-Savès : château de Caumont

Boulaur : abbaye cistercienne Sainte-Marie

Simorre : église fortifiée

Situation

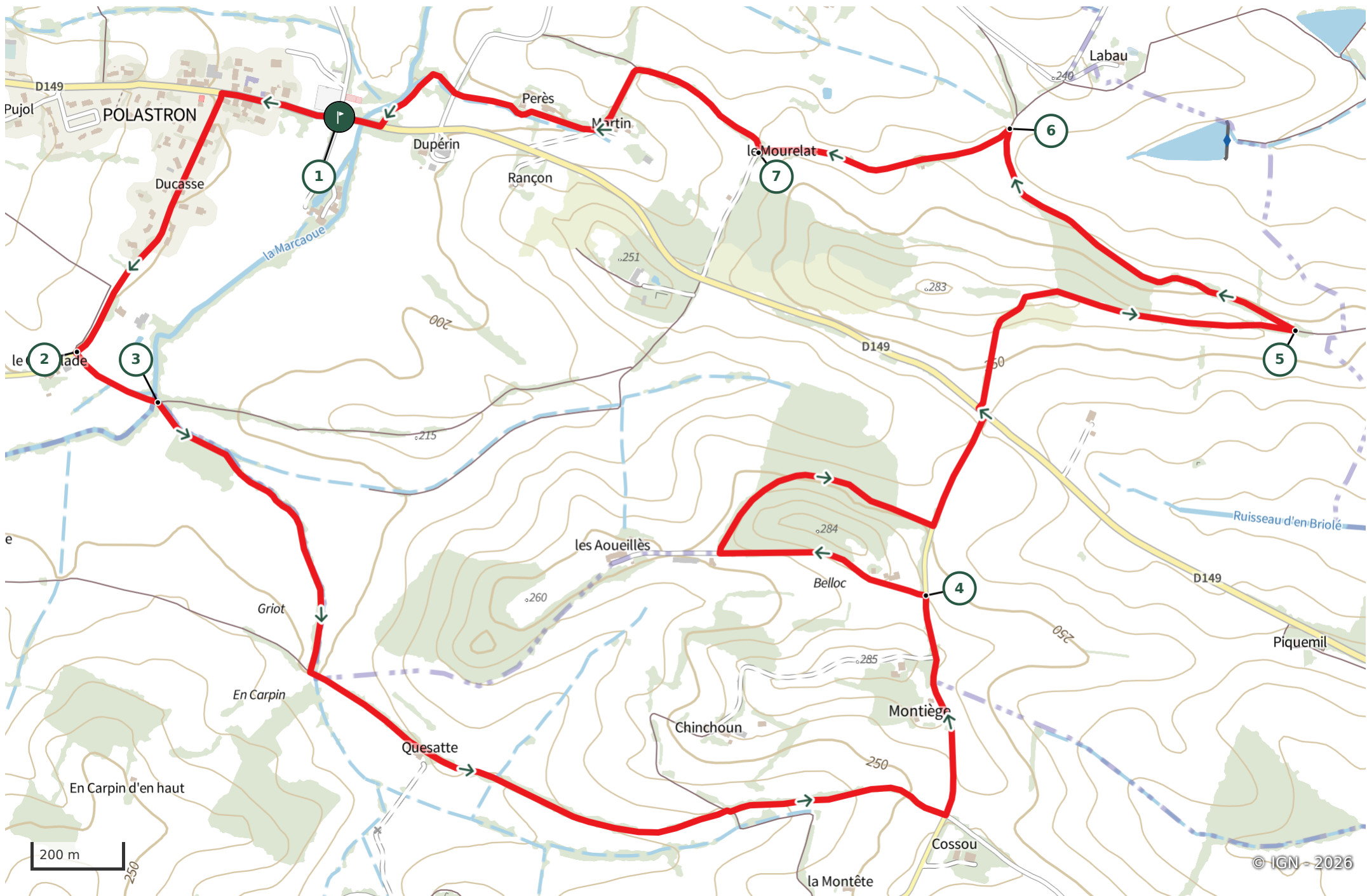
Polastron, à 28 km au sud-est d'Auch par les D 626, D 349 et D 149

A découvrir en chemin

village

panoramas

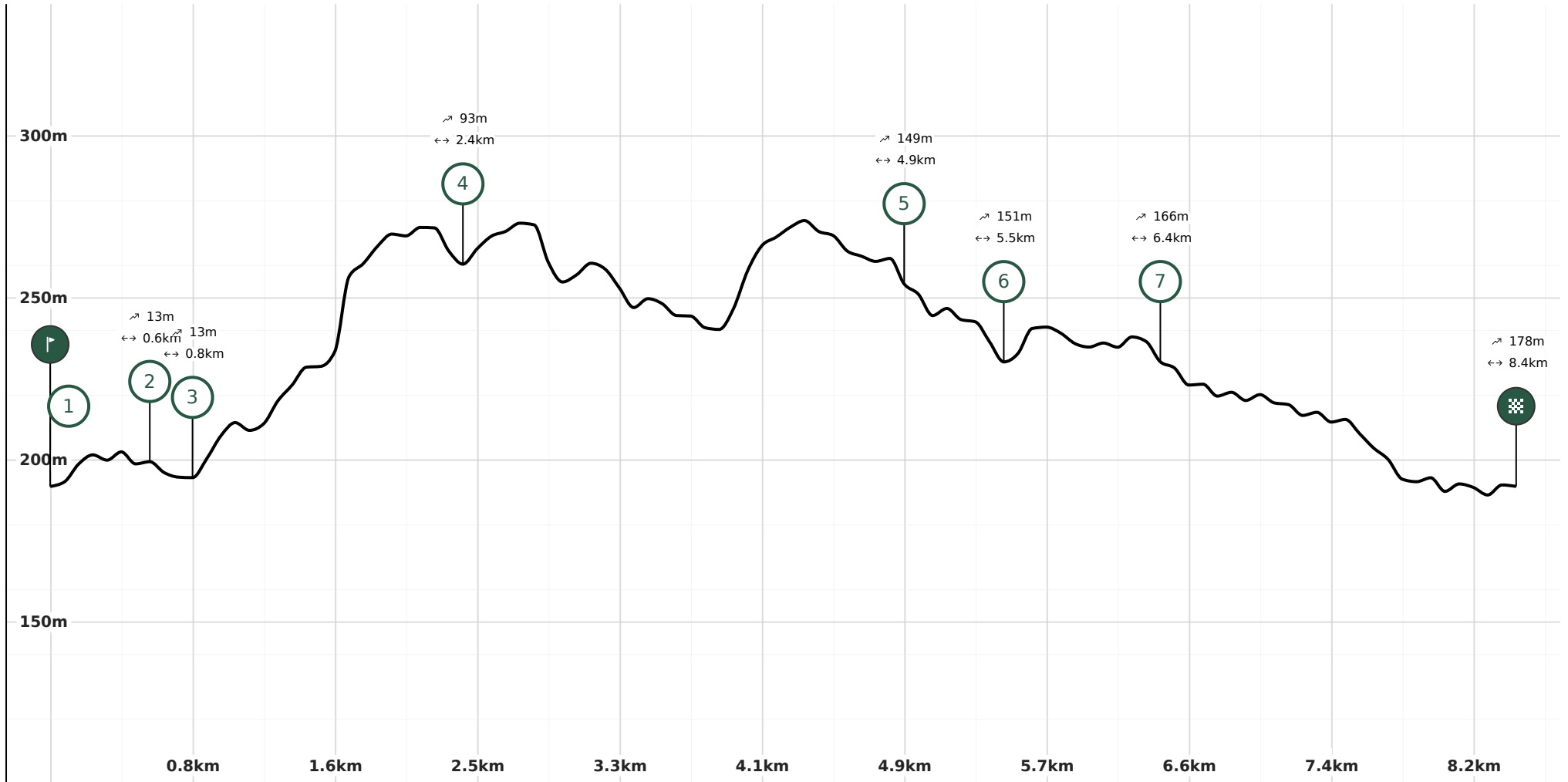
ensemble paysager



Légende (Carte et profil altimétrique)

 Point de départ  Point d'arrivée  Itinéraire

Profil altimétrique



Infos parcours et Points d'intérêt

1 Étape 1 Autres



Se diriger vers le centre du village par la D 149 et, au carrefour, prendre la route à gauche en direction de Saint-Martin sur 600 m.

📍 Lat : 43.5305414 Lng : 0.8477921
↗ Alt : 192 m

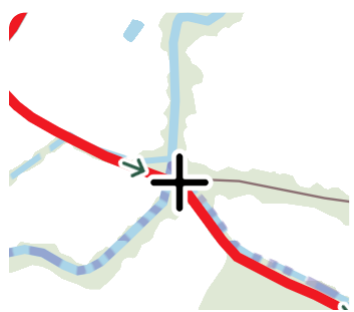
2 Étape 2 Autres



Au calvaire de Carsalade, s'engager à gauche sur le chemin de terre et franchir le gué de la Marcaoue. D'une longueur totale de 36,4 km, la Marcaoue prend sa source à Simorre. Elle traverse la commune et se jette dans la Gimone à Touget, après avoir traversé 15 communes.

📍 Lat : 43.5260653 Lng : 0.8408903
↗ Alt : 199 m

3 Étape 3 Autres



Après le gué de la Marcaoue, prendre à droite, passer sur une passerelle et longer le ruisseau sur 900 m. S'engager à gauche sur un pont et remonter le chemin de terre. Passer une maison, poursuivre tout droit sur 1,5 km. Emprunter la route à gauche, dépasser la ferme Montière et arriver à une bifurcation.

📍 Lat : 43.5251032 Lng : 0.8430221
↗ Alt : 194 m

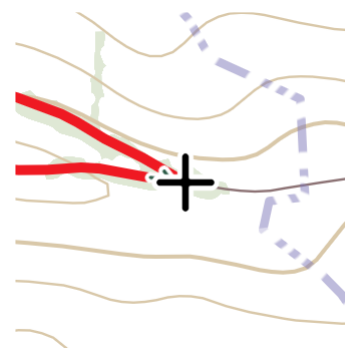
4 Étape 4 Autres



Tourner à gauche, longer le bois, puis virer à droite dans le chemin de terre pour en faire le tour [vue sur Polastron] et retrouver la route. La prendre à gauche, traverser la D 149 et s'engager en face sur le chemin de terre. Continuer sur le chemin qui longe la crête jusqu'à une bifurcation.

📍 Lat : 43.5214187 Lng : 0.8632239
↗ Alt : 260 m

5 Étape 5 Autres



Virer à gauche dans le virage en épingle et poursuivre dans le chemin qui descend en pente douce.

📍 Lat : 43.5264696 Lng : 0.872944
↗ Alt : 255 m

6 Étape 6 Autres



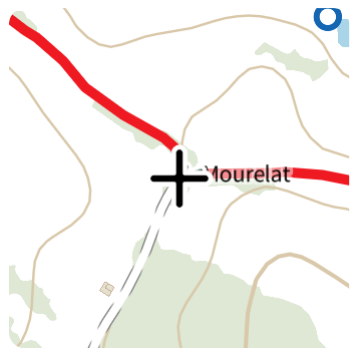
Au croisement de chemins, se diriger à gauche et atteindre une bifurcation.

📍 Lat : 43.5303221 Lng : 0.8654308
↗ Alt : 230 m

7

Étape 7

Autres



Obliquer à droite puis emprunter le premier chemin qui descend à gauche en direction de la ferme Martin. À la ferme, continuer à droite par la route, contourner la ferme Perès et rejoindre une route. Prendre en face puis à gauche en longeant la Marcaoue. Prendre la D 149 à droite pour retrouver le parking.

📍 Lat : 43.5298651 Lng : 0.8588209

↗ Alt : 231 m