



Commune de Cuzieu

Cuzieu, ainsi que la Coise, tirent leur appellation d'un mot d'origine celtique "Couse" désignant une rivière de montagne. Le village est installé depuis des temps forts anciens au pied des Plagnes, petit plateau émergeant entre Coise et Loire. Sur le territoire, le long d'une voie romaine secondaire, des recherches archéologiques ont mis au jour des restes de tuiles à rebords, de poteries ainsi qu'un beau vase de crémation datant de l'époque gallo-romaine.

Nom des habitants : les Cuzieutaires
www.cuzieu.fr

Autres circuits présents sur la commune

Pédestres :

La voie romaine : 13 km (Randonnez en Forez-Est)
 Visitez Cuzieu (www.rando-forez-est.com)



Données issues de SCAN25® - © IGN - 2019
 Autorisation n° 5019-036 - Réf catalogue 2832SB

rando-forez-est.com

CUZIEU

Les Etangs

FOREZ-EST
tourisme

Au fil de la Loire, 300m

12 km

C2

Suivez cette balade vivifiante, parfois inattendue, qui vous fera découvrir les étangs des bords de Loire.

56% de sentiers

2^{H50} / Facile

Départ : Place de l'église

Coordonnées GPS : 45.608812, 4.262459



Situation : 7 min de Montrond-les-Bains,
 37 min de Saint-Etienne, 1h24 de Lyon

Transport : TIL 105 : Balbigny / Andrézieux-
 Bouthéon / Saint-Étienne

Parking : sur place




+71m



Tracé GPX

Départ de la place de l'église.

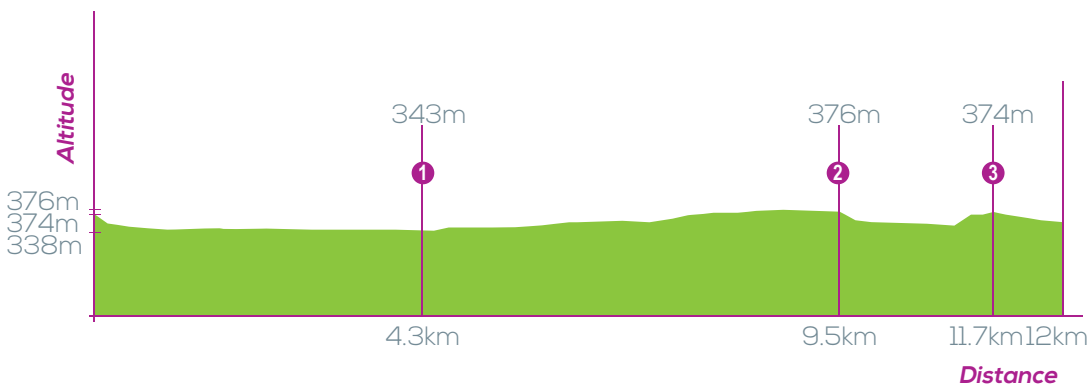
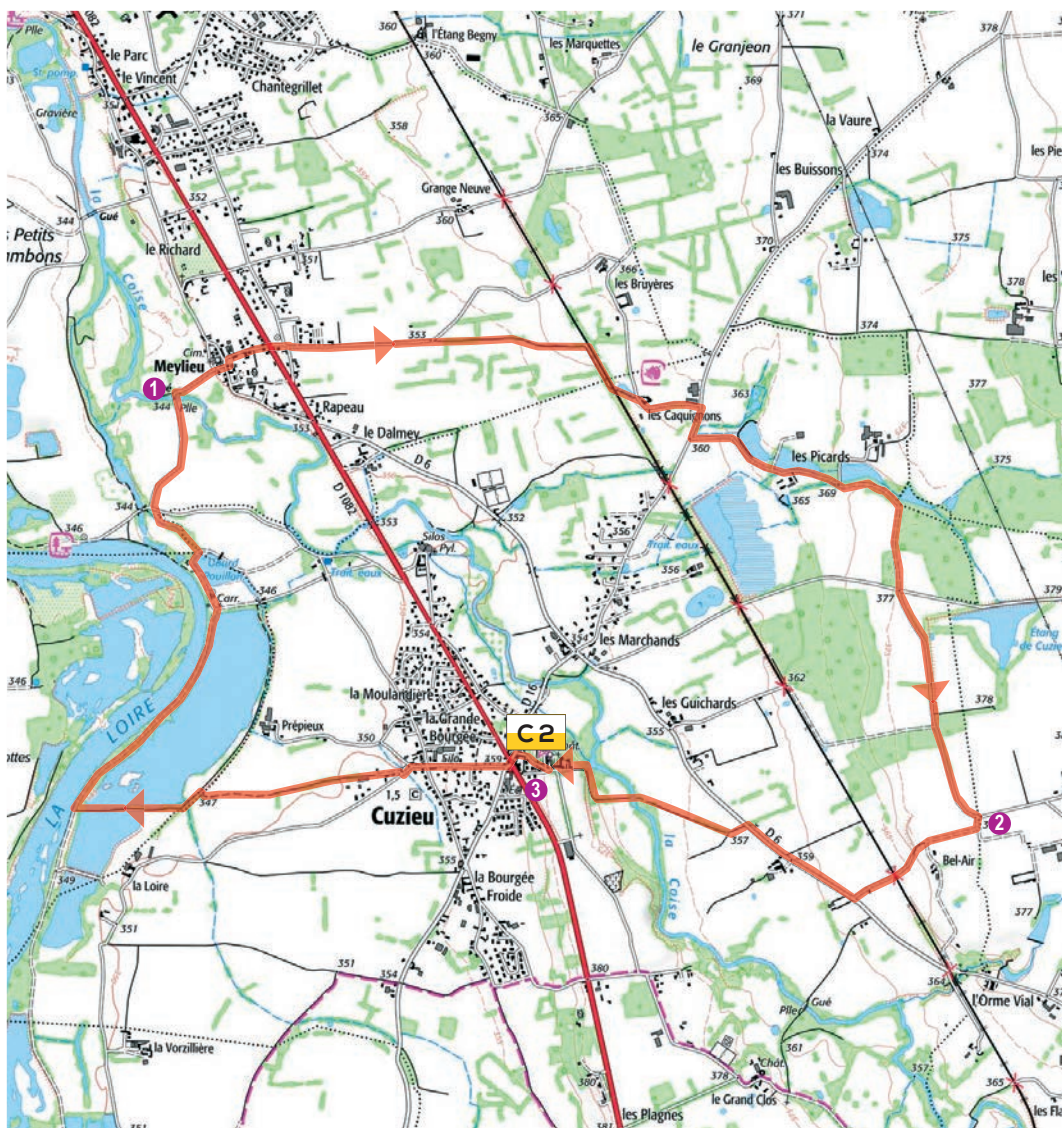
- Descendre le long du bourg puis, au stop, tourner à gauche. Après avoir traversé la RD 1082 , prendre immédiatement en face, la route de Rivas.

- Se diriger à droite rue du 19 mars 1962. Franchir le 1^{er} carrefour en continuant tout droit. Après la courte descente, prendre à gauche et emprunter à droite un chemin herbeux immédiatement derrière le stade urbain (city stade).

- Au bout de ce chemin, à la barrière en bois, prendre sur la gauche, le passage entre les 2 étangs, puis au croisement tourner à droite sur le chemin qui longe le plan d'eau jusqu'à l'ancien dépôt de graviers. Tourner à gauche et suivre le chemin en bord de Loire.

- Passer sur la digue enrochée et bétonnée.






Digue : elle fût construite vers 1870 dans une courbe, pour contenir les eaux du m euve, qui à la moindre crue, envahissaient les terres labourables en-dessous de Meylieu.

- Bifurquer ensuite à droite pour rejoindre la route goudronnée. En arrivant sur celle-ci, tourner à droite. Traverser, sur un radier, l'ancien bras de la Loire pour remonter à gauche, la petite route. Franchir la Coise et remonter en direction du lieu-dit Meylieu.

Église Saint Pierre de Meylieu : entourée de son cimetière, est datée du milieu du XI^{ème} siècle. De style roman avec une abside en cul de four, elle est dédiée à Saint-Pierre. On y amenait autrefois les chiens que l'on croyait enragés pour les mettre sous la protection du Saint Apôtre et les délivrer de ce mal terrible.

- En arrivant vers l'église, prendre la rue en face pour rejoindre la RD 1082 que l'on traverse  pour remonter en face la route goudronnée. Poursuivre tout droit.

- Au 1^{er} virage, abandonner cette voie et s'engager en face, dans un chemin rural qui aboutit à la voie ferrée. Longer celle-ci sur environ 250m avant de la traverser pour arriver près du poney club "Les écuries de l'Oracle" que l'on contourne par la droite.

- Au panneau "cédez-le-passage", prendre à droite sur 250m jusqu'à la prochaine jonction avec un chemin goudronné, puis à gauche, le chemin des Picards, qui conduit aux étangs de Cuzieu.




Étangs de Cuzieu : dépendants du château de Cuzieu, cinq étangs (certains bien visibles, d'autres bien cachés par la végétation) couvraient depuis le moyen-âge et jusqu'au XIX^{ème} siècle, plus de cinquante hectares. Une grande partie, depuis, a été asséchée. L'élevage des bêtes à viande étant, jadis, inexistant, le poisson des étangs constituait alors une nourriture appréciée. Jusqu'à un passé récent, chaque année, à l'entrée de l'hiver, on vidait les étangs pour vendre le poisson.

- Longer deux étangs, passer devant une ancienne bâtisse, puis laisser à gauche un chemin menant à l'exploitation agricole des Picards et continuer sur le chemin de droite pour arriver jusqu'au carrefour de quatre chemins.

- Poursuivre en face sur 1km.

Point de vue : au-delà de la zone boisée apprécier la belle vue sur Saint-Galmier

- Au croisement, prendre tout droit, puis suivre le chemin le plus à droite et tourner de nouveau à droite, en passant près du domaine de Bel Air.

- Descendre vers la voie ferrée et atteindre la route départementale. Suivre cette route, à droite  sur 600m environ jusqu'à une croix face à laquelle débouche le chemin qui conduit à la Coise. Emprunter ce chemin, prendre à droite pour passer devant une pépinière et franchir la rivière par la passerelle métallique. Remonter sur le plateau (petit virage) jusqu'à la place de l'église.