



NOS CONSEILS *randos*

Car une belle sortie raquettes est une sortie préparée !

1 La veille, prendre le temps de **vérifier la météo**, le risque d'avalanche notamment, et choisir un itinéraire adapté aux capacités du groupe.

Météo des neiges : 08 99 71 02 38

2 Partir à **plusieurs** (ou prévenir un proche de son itinéraire), **bien équipés**. Chaussures montantes, eau, de quoi manger, une protection solaire / pluie / neige / froid, un topo et son téléphone dans le sac à dos. Rester attentif aux évolutions de la météo et à la tombée de la nuit !

3 Envie d'observer la faune de montagne, d'emprunter des itinéraires plus confidentiels ? Faites appel à un professionnel pour une sortie en toute sécurité !

destinationchartreuse.fr/accomp

RISQUE D'AVALANCHES



Faible



Fort



Limité



Très fort



Marqué

SIGNALÉTIQUE ET BALISAGE




Balisage indiquant les numéros des itinéraires raquettes



Signalétique indiquant la direction à suivre entre les carrefours



Recommandations précisant des règles de sécurité ou de cohabitation avec les autres pratiques (ski de fond notamment)



BOUCLE DU *Replat* / Col du Granier (Entremont le Vieux)

TOPO RAQUETTES

De magnifiques points de vue sur tout le massif de la Chartreuse, un parcours varié entre forêt de pins, prairies enneigées et découverte de granges de montagne. Une belle aventure vous attend !

Recommandations

- Restez sur les itinéraires de raquettes à neige balisés.
- Quand les itinéraires sont communs aux pistes de ski de fond, **respectez l'espace skating et les traces parallèles** réservées à l'alternatif. **Merci de marcher en file indienne** en bord de piste.
- Ne laissez **aucun déchet sur place**.
- Respectez la **propriété privée**.

Renseignements

Office de Tourisme :

15 place de l'église 38 380 St Pierre d'Entremont

Tél : 04 79 65 81 90 / Mail : info@coeurchartreuse-tourisme.com

Météo montagne : 32 50

Secours en montagne : 112



DIFFICULTÉ

 5 km

 200 m

 2 h 15

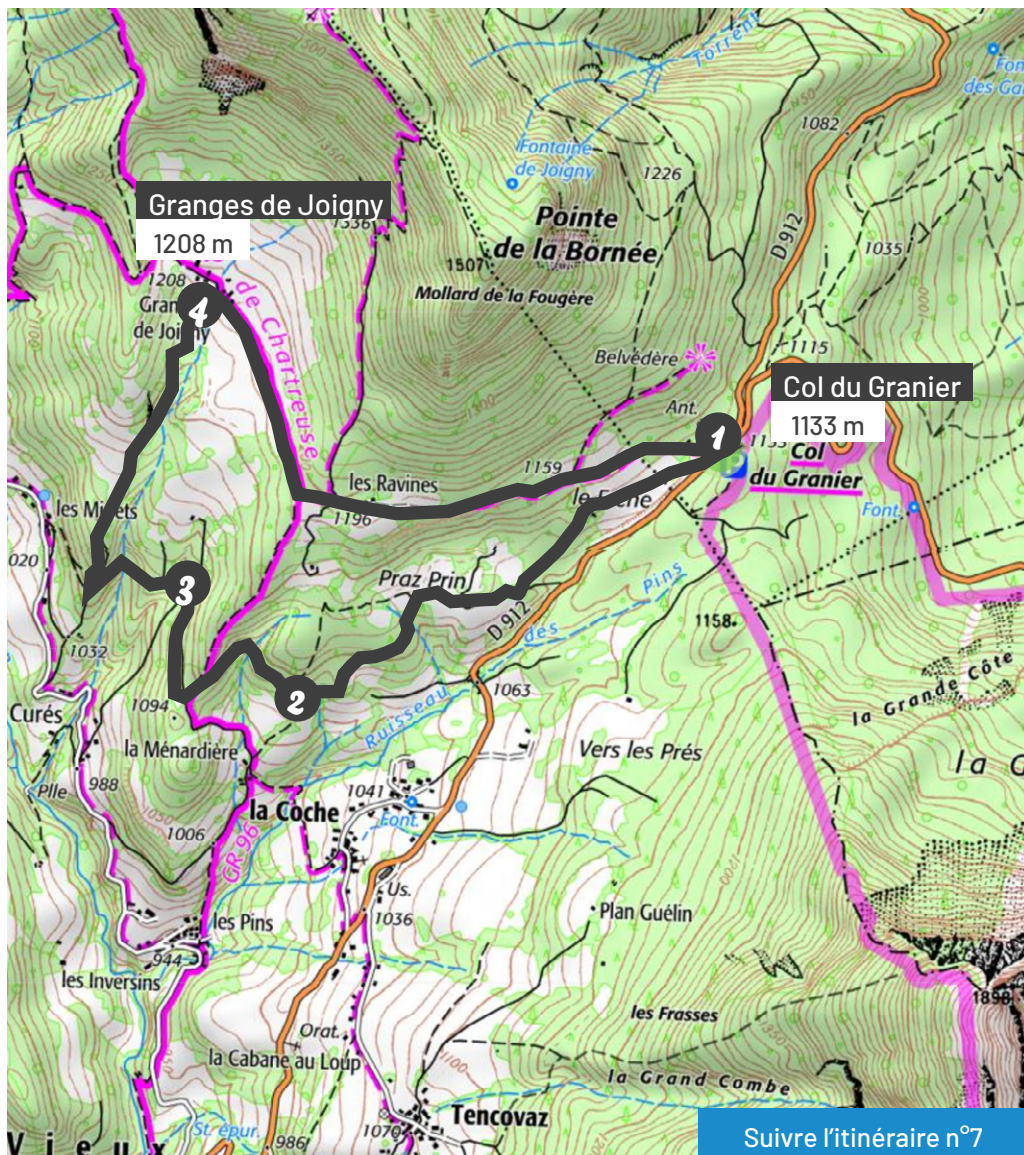
- En boucle
- Départ / Arrivée : Col du Granier
- Parking : parking du Col du Granier
- Praticable sans neige (en hiver) : non



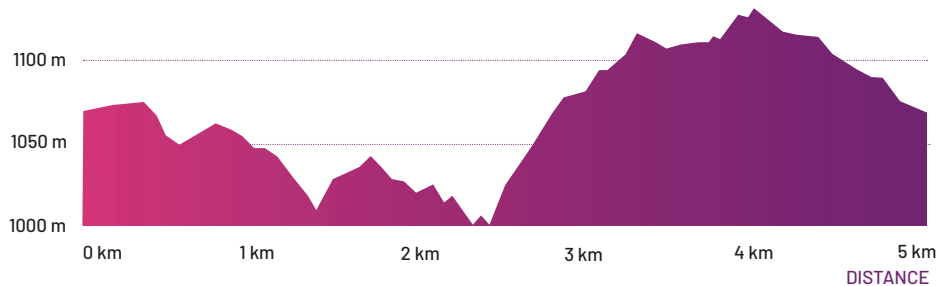
DESTINATION
CHARTREUSE



www.destinationchartreuse.fr



ALTITUDE



Indications

(1) Du parking du Col du Granier, longer le pré côté opposé au Mont Granier direction Entremont le Vieux. Le chemin traverse un bosquet, puis les grandes prairies sous le Col. Continuer dans la même direction pour retrouver le chemin en forêt. Lorsqu'il débouche plus bas sur un autre chemin, continuer à droite en direction de Praz Prin. Le chemin longe une clairière puis redescend à travers le bois de pins.

(2) A la sortie du bois prendre le sentier qui part à droite. Au prochain croisement prendre à gauche puis à droite sur une piste forestière. La quitter juste avant le Pré Fourmi, pour le chemin qui descend à gauche. Au croisement suivant, continuer par le chemin à droite. Après la traversée du Ruisseau de Joigny, prendre deux fois à droite, pour atteindre, après un raidillon, le pré du Replat

(3) Continuer sur le chemin pour arriver plus haut en vue des Granges de Joigny.

(4) En arrivant aux Granges de Joigny continuer à droite sur le large chemin qui retourne au Col du Granier.

À VOIR / À FAIRE à proximité

- Coopérative Ici en Chartreuse (à 5 km du départ) : fabrication de fromages
- Peter Pan Bois (à 7 km du départ) : sculpture sur bois, ateliers
- Les Champs du pain (à 12 km du départ) : boulangerie bio, ateliers



Informations et autres idées de visites sur destinationchartreuse.fr/pepites

ou sur la carte touristique Chartreuse (disponible gratuitement dans les offices de tourisme du massif).



Les Champs du pain



Coopérative Ici en Chartreuse



Peter Pan Bois