

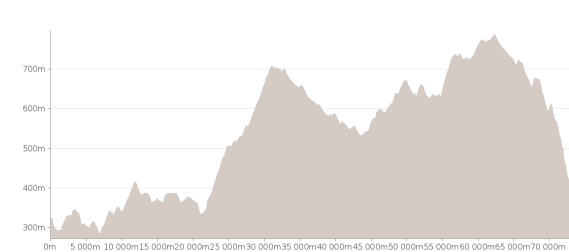
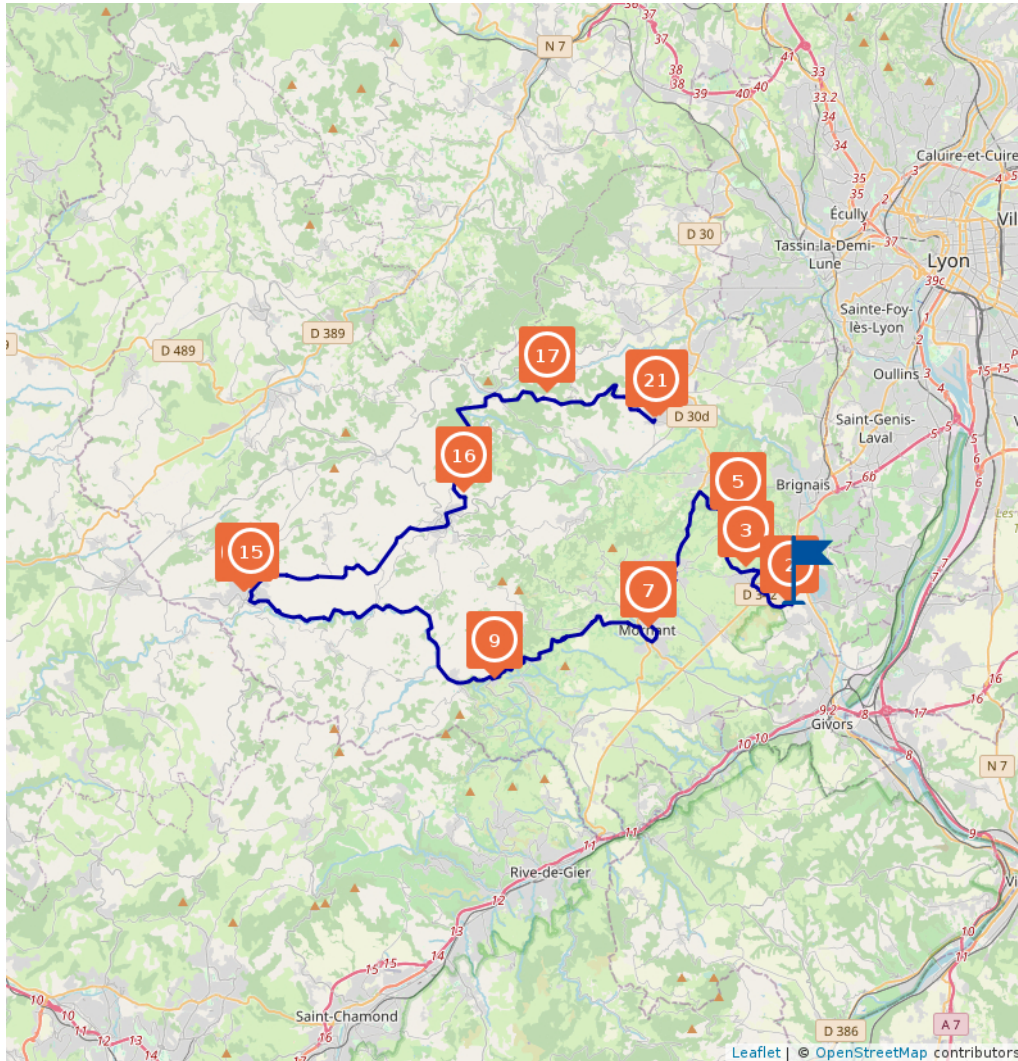
Route des Villes et villages médiévaux


Proposé par :


Office de Tourisme des Monts du Lyonnais

"Ce PDF a été généré à partir de Cirkwi, la plateforme de partage d'activités touristiques qui vous fait voyager"

www.cirkwi.com/circuit/199008



 73.74 km

 maxi 786 m

 mini 283 m

Parcourez les Monts du Lyonnais à la découverte des villes et villages médiévaux possédant un riche patrimoine architectural. Laissez-vous emporter par ce voyage dans le temps au fil de ruelles pittoresques qui vous livreront quelques secrets bien gardés.

Au détour de l'itinéraire, plusieurs haltes historiques sont proposées :

- Montagny et son vieux bourg classé et sa chapelle romane du XIIe siècle
- Taluyers avec l'ancien prieuré qui domine le village viticole.

Ce circuit est composé de
21 points d'intérêt

Cet itinéraire vous est fourni à titre indicatif. Cirkwi ne certifie pas la fiabilité des informations contenues dans les textes, cartes ou photos de cet itinéraire. Retrouvez plus d'infos sur www.cirkwi.com



Mise à jour le 02/12/20 par Office de Tourisme des Monts du Lyonnais et généré par www.cirkwi.com

- Orliénas, village fortifié qui a conservé ses trois tours d'angle.
- Mornant et sa tour du Vingtain
- Riverie, classé Petite Cité de Caractère
- Saint Symphorien sur Coise, Plus Beaux Détours de France
- Rochefort, hameau médiéval avec sa chapelle classée et les ruines du château
- Châteauneuf et sa chapelle romane du XIe siècle
- Messimy, l'ancien vingtain et l'église



Contact :

Téléphone : 04 78 45 09 52

Email : accueil.chaponost@montsdulyonnaistourisme.fr

Site web : <http://montsdulyonnaistourisme.fr>

Période d'ouverture :

Toute l'année.

Plus d'informations :

<https://base.apidae-tourisme.com/objet-touristique/5592369/>



vieux bourg
69700 MONTAGNY
Altitude : 332m

Monuments et Architecture, Patrimoine religieux

Chapelle romane et vieux bourg de Montagny

Dans le bourg médiéval de Montagny, site classé, l'église a été la chapelle des seigneurs de Montagny, une des familles les plus illustres pendant près de cinq siècles. Les charmantes ruelles du bourg portent encore de nombreuses traces du passé médiéval. Malgré les transformations au cours des siècles, on retrouve nettement l'architecture de l'église primitive : clocher massif, arcades de la nef, arcature du portail surmontée d'une croix dont la figure géométrique est particulière.

La chapelle est ouverte le 1er dimanche du mois entre Pâques et Toussaint, de 14h30 à 19h, dans le cadre du circuit des chapelles romanes en Lyonnais.



Contact :

Téléphone : 04 78 45 09 52

Email : accueil.chaponost@montsdulyonnaistourisme.fr

Site web : <http://montsdulyonnaistourisme.fr>

Période d'ouverture :

Du 05/04 au 25/10, le 1er dimanche du mois de 14h30 à 19h.
 Fermetures exceptionnelles les Lundi de Pâques, Jeudi de l'Ascension, Lundi de Pentecôte, 1er mai, 8 mai, 14 juillet et 15 août.

Bons Plans :

Dans le Vieux Bourg, une table d'orientation sur une petite place avec des bancs pour profiter de la sérénité du lieu et du panorama. Chemins balisés de randonnées alentour.

Conditions d'accueil des animaux :

Les animaux doivent être tenus en laisse.

Plus d'informations :



<https://base.apidae-tourisme.com/objet-touristique/139804/>

Bons plans :

Dans le Vieux Bourg, une table d'orientation sur une petite place avec des bancs pour profiter de la sérénité du lieu et du panorama. Chemins balisés de randonnées alentour.

2

Vieux Bourg
69700 MONTAGNY

Points de vues et panorama

Table d'orientation au Vieux Bourg

Venez profiter d'une magnifique vue sur les Monts du Lyonnais et le Pilat. Situé dans le vieux bourg ces tables permettent d'observer la diversité des paysages et de la végétation qui s'offre aux promeneurs.

Chemins de randonnée à proximité.



Contact :

Téléphone :

04 78 73 73 73

04 78 73 73 73

Période d'ouverture :

Toute l'année.

Bons Plans :

De nombreux chemins de randonnée vous permettront de faire de belles balades notamment dans l'espace protégé des Landes de Montagny.

Plus d'informations :

<https://base.apidae-tourisme.com/objet-touristique/152371/>

Bons plans :

De nombreux chemins de randonnée vous permettront de faire de belles balades notamment dans l'espace protégé des Landes de Montagny.

3

Le Chater
69440 TALUYERS
Altitude : 312m

Monuments et Architecture, Lieux historiques, Château, Eglise & Abbaye

Le village médiéval : Le Chater

L'ensemble "Le Prieuré et l'Église romane" est remarquable. Le Prieuré fut fondé par Odilon, Ve Abbé de Cluny. L'Église paroissiale qui le jouxte présente un clocher ressemblant à celui d'Ainay à Lyon.



Contact :

Téléphone : 04 78 19 91 65

Email : accueil.mornant@montsdulyonnaistourisme.fr

Site web : <http://www.otbalconslyonnais.fr>

Facebook : <https://www.facebook.com/montsdulyonnaistourisme/>

Période d'ouverture :

Toute l'année, tous les jours.

Plus d'informations :

<https://base.apidae-tourisme.com/objet-touristique/212896/>



4

Le bourg
69530 ORLIÉNAS
Altitude : 312m

Monuments et Architecture, Lieux historiques, Château, Eglise & Abbaye

Village fortifié d'Orliénas

Bourg médiéval fortifié bâti au IXe siècle dont subsiste : une porte à arc brisé surmontée d'un mâchicoulis et d'un blason mutilé, invitant à rentrer dans le "castrum" ancien prieuré fondé par les bénédictins de l'abbaye d'Ainay.



Contact :

Téléphone : 04 78 19 91 65

Email : accueil.mornant@montsdulyonnaistourisme.fr

Site web : <http://www.otbalconslyonnais.fr>

Facebook : <https://www.facebook.com/montsdulyonnaistourisme/>

Période d'ouverture :

Toute l'année, tous les jours.

Plus d'informations :

<https://base.apidae-tourisme.com/objet-touristique/106525/>



5

place François Blanc
69530 ORLIÉNAS

Evènements divers, Evènements Culturels

Visite audio-guidée du Castrum

Cette visite audio-guidée vous fera découvrir le vieil castrum. Ce bourg fortifié a conservé ses 3 tours d'angle et l'église faisant office de 4e tour. En 11 points de visite, partez à la rencontre de l'histoire du village marqué par la vie du prieuré.

En parcourant le village, vous découvrirez ses lieux incontournables :

- Le bourg fortifié
- la tour
- L'église
- L'ancienne fontaine.

La visite audio-guidée est disponible gratuitement à partir de votre smartphone en téléchargeant une application QR code. A partir de cette application, vous pourrez ensuite flasher les QR codes présents dans le village sous forme de plaques et ensuite écouter les commentaires audio.



Contact :

Téléphone : 04 78 19 91 65

Email : accueil.mornant@montsdulyonnaistourisme.fr

Site web : <http://www.otbalconslyonnais.fr>

Facebook : <https://www.facebook.com/montsdulyonnaistourisme/>

Période d'ouverture :

Toute l'année, tous les jours.

Plus d'informations :

<https://base.apidae-tourisme.com/objet-touristique/5593592/>

6

69440 MORNANT
Altitude : 364m

Monuments et Architecture, Lieux historiques, Château, Eglise & Abbaye

Bourg médiéval de Mornant

Bourg médiéval autour de l'église Saint Pierre de style ogival. La Tour du Vingtain (panorama) est un vestige des anciennes fortifications. A voir dans le centre historique la Maison de Pays : lieu d'expositions artistiques et artisanales !



Contact :

Téléphone : 04 78 19 91 65

Email : accueil.mornant@montsdulyonnaistourisme.fr

Site web : <http://www.otbalconslyonnais.fr>

Facebook : <https://www.facebook.com/montsdulyonnaistourisme/>

Période d'ouverture :

Toute l'année : ouvert tous les jours.

Plus d'informations :

<https://base.apidae-tourisme.com/objet-touristique/152220/>

7

Place Jacques Truphémus**69440 MORNANT****Evènements divers, Evènements Culturels**

Visite audio guidée du village de Mornant

Découvrez Mornant et ses monuments incontournables. La visite vous plongera dans le bourg médiéval avec ses ruelles, sa tour du Vingtain, son église Saint Pierre, la Maison de Pays. Puis, vous terminerez au pied de l'Aqueduc du Gier, monument gallo-romain

Au cours de la visite audio-guidée, vous découvrirez les sites incontournables :

- Bourg ancien et ses ruelles
- Eglise Saint Pierre
- Maison de Pays
- Tour du Vingtain
- Les vestiges de l'aqueduc romain du Gier

La visite audio-guidée est disponible gratuitement à partir de votre smartphone en téléchargeant une application QR code. A partir de cette application, vous pourrez ensuite flasher les QR codes présents dans le village sous forme de plaques et ensuite écouter les commentaires audio.

**Contact :**

Téléphone : 04 78 19 91 65

Email : accueil.mornant@montsdulyonnaistourisme.fr

Site web : <http://www.otbalconslyonnais.fr>

Facebook : <https://www.facebook.com/montsdulyonnaistourisme/>

Période d'ouverture :

Toute l'année : ouvert tous les jours.

Plus d'informations :

<https://base.apidae-tourisme.com/objet-touristique/5593575/>

8

69440 RIVERIE
Altitude : 730m

Monuments et Architecture, Lieux historiques, Château, Eglise & Abbaye

Village médiéval de Riverie

Le village de Riverie, ancien fief d'une puissante baronnie occupait une place-forte au Moyen-âge. Doté d'un patrimoine remarquable, le village est classé depuis 2017 "Petite Cité de Caractère". Plusieurs lieux sont à voir dans le village : la place du Marché et son ancien hôpital (aujourd'hui restaurant Les 3 archers de la table ronde), la terrasse du château et la souche du tilleul de Sully, l'église et sa relique de Sainte-Ursule, le chemin de ronde et son panorama à couper le souffle.



Contact :

Téléphone : 04 78 19 91 65

Email : accueil.mornant@montsdulyonnaistourisme.fr

Site web : <http://www.otbalconslyonnais.fr>

Facebook : <https://www.facebook.com/montsdulyonnaistourisme/>

Période d'ouverture :

Toute l'année, tous les jours.

Plus d'informations :

<https://base.apidae-tourisme.com/objet-touristique/152240/>



9

Place du Marché
69440 RIVERIE

Evènements divers

Visite audio-guidée de Riverie


En 10 stations, les visiteurs pourront en toute autonomie visiter le village classé « Petite Cité de Caractère ». Situé sur un éperon rocheux à 730 mètres d'altitude, Riverie domine, à mi-chemin entre Lyon et Saint-Etienne le plateau mornantais.

Aujourd'hui Riverie est l'une des plus petites communes de France avec 42 hectares de superficie. Au Moyen-âge, c'était le fief d'une puissante baronnie. La position stratégique de la cité permettait de protéger le perthuis reliant la partie méridionale du Lyonnais avec les plateaux montagneux du Forez.

En parcourant les ruelles anciennes, vous découvrirez ses lieux incontournables :

- Le quartier du châtel.
- L'église Saint-Paul désorientée (orientée à l'Ouest).
- La terrasse du château et la vue d'ensemble du village.
- La souche du « gros tilleul de Sully » sur la terrasse du château rappelant l'épisode des guerres de religion.
- Le chemin de ronde conservé et sa table d'orientation offrant un panorama sur la chaîne du Jura, des Alpes et du massif du Pilat.

La visite audio-guidée est disponible gratuitement à partir de votre smartphone en téléchargeant une application QR code. A partir de cette application, vous pourrez ensuite flasher les QR codes présents dans le village sous forme de plaques et ensuite écouter les commentaires audio.



Contact :

Téléphone : 04 78 19 91 65

Email : accueil.mornant@montsdulyonnaistourisme.fr

Site web : <http://www.otbalconslyonnais.fr>

Facebook : <https://www.facebook.com/montsdulyonnaistourisme/>

Cet itinéraire vous est fourni à titre indicatif. Cirkwi ne certifie pas la fiabilité des informations contenues dans les textes, cartes ou photos de cet itinéraire. Retrouvez plus d'infos sur www.cirkwi.com

Période d'ouverture :

Toute l'année, tous les jours.

Plus d'informations :

<https://base.apidae-tourisme.com/objet-touristique/5593600/>



Mise à jour le 02/12/20 par Office de Tourisme des Monts du Lyonnais et généré par www.cirkwi.com

10

69590 SAINT-SYMPHORIEN-SUR-COISE**Altitude : 595m****Point d'intérêt naturel**

Ville de Saint Symphorien sur Coise

Découvrez cette ville classée Plus Beaux Détours de France à travers son patrimoine : Eglise, porte Riverie, restes des remparts, maisons Renaissance, quartier des Tanneries, lavoir...

Au cœur des Monts du Lyonnais, à mi chemin entre Lyon et Saint Etienne, Saint Symphorien sur Coise est située sur un carrefour naturel de communication, depuis l'époque romaine qui a fait se croiser ici la grande Voie d'Aquitaine et le chemin de Vienne à Roanne. Cette ville fleurie, construite sur les berges de la rivière Orzon, est dominée par une imposante église collégiale du XVème siècle, construite sur un piton rocheux, à l'emplacement d'un château fort. Elle fut construite pour servir de tombeau à un enfant du pays, le Cardinal Girard, confident du pape Clément VII en Avignon. Grâce à sa fortune personnelle, il fit ériger un joyau gothique, maintenant classé, pour veiller aux destinées de la cité, enfermée alors dans trois lignes de remparts, dont il ne reste aujourd'hui que quelques vestiges, le plus imposant étant la porte Riverie, très bien conservée. Aujourd'hui, un circuit du patrimoine vous conte des siècles d'histoire, depuis les maisons du Moyen Age, avec leurs façades à encorbellement, jusqu'à celles des tanneurs et leur balcon typique utilisé pour faire sécher les peaux. C'est de là que vient le nom des habitants de cette ville, les Pelauds, car nombre d'entre eux, embauchés dans les multiples tanneries installées le long de la rivière, pelaient les peaux brutes avant d'en faire un cuir réputé et utilisé dans les nombreuses fabriques de chaussures, bourrellerie, maroquinerie, etc. Saint Symphorien sur Coise a vu naître aussi Antoine Pinay. Cet homme politique, président du Conseil sous la Quatrième République et ministre des finances du général de Gaulle, père du nouveau franc et de l'emprunt qui porte son nom, a été un éminent serviteur de la France, à la longévité exceptionnelle, puisqu'il repose dans le cimetière de la ville, après 103 ans d'une vie publique bien remplie. Le passé industriel de la ville est bien mis en valeur à la Maison des Métiers. Ici, d'anciens artisans exécutent les gestes ancestraux des chapeliers, forgerons, sabotiers, salaisonniers, tanneurs, passementiers, etc. C'est aussi la capitale du saucisson sec avec une production de 900 tonnes par semaine. Depuis plus de 600 ans, le mercredi, les forains investissent les rues et les places pour proposer leurs produits durant toute la journée, la matinée du samedi matin étant réservée aux producteurs locaux. Il est une autre spécialité de cette bourgade, c'est le « patchi », une pâtisserie locale fourrée de fruits ou de crème. De nombreuses animations font vivre et vibrer la cité tout au long de l'année, comme la foire, la fête patronale, le grand prix cycliste national, la randonnée pelaud, etc. La ville est aussi une étape sur le chemin de Saint Jacques de Compostelle et les pèlerins sont accueillis dans un gîte aménagé pour eux dans le vieux quartier, près de la Collégiale. C'est pour tout cela que nous vous convions à faire un détour par Saint Symphorien sur Coise, une cité qui mérite une visite.

**Contact :**

Téléphone : 04 72 24 00 35

Site web :<http://www.saint-symphorien-sur-coise.fr><http://www.montsdulyonnaistourisme.fr>**Période d'ouverture :**

Toute l'année, tous les jours.

Plus d'informations :<https://base.apidae-tourisme.com/objet-touristique/5593461/>

11

Rue du Cardinal Girard
69590 SAINT-SYMPHORIEN-SUR-COISE
Altitude : 595m

Monuments et Architecture, Château, Eglise & Abbaye, Patrimoine religieux

Eglise Collégiale

Construite au début XV^e siècle de la volonté d'un enfant du pays : le cardinal Girard. Elle fut édifée sur l'emplacement d'un château fort dont elle a gardé quelques éléments. Visite commentée pour les groupes sur rendez vous.

Le terrain trop exigu n'a pas permis de construire la nef transversale traditionnelle qui lui donnerait la forme d'une croix. L'intérieur est gothique et sobre. Les clés de voûte portent les armoiries du cardinal Girard. Ce bâtiment est classé monument historique. A l'intérieur le maître autel en marbre, en forme de tombeau, installé en 1755 est classé également, ainsi que la chaire magnifique en loupe d'orme marquetée qui date de 1734. Les chapelles latérales ont été rajoutées au XVI^e siècle grâce aux dons des grandes familles du pays.



Contact :

Téléphone : 04 72 24 00 35

Plus d'informations :

<https://base.apidae-tourisme.com/objet-touristique/171377/>

Période d'ouverture :

Annulé ou fermé en raison du Covid-19.

12

Rue Henri Petit
69590 SAINT-SYMPHORIEN-SUR-COISE
Altitude : 583m

Art & Musées, Lieux historiques, Divers

Fermé - Maison des Métiers

Une porte ouverte sur les métiers d'autrefois, les savoir-faire et la tradition industrielle des Monts du Lyonnais. Le travail du cuir, du bois, la salaison, la chapellerie... présentés sous forme d'ateliers reconstitués. A partir de 6 ans.



Contact :

Téléphone : 04 78 48 64 32

Email : contact@maisondesmetiers.fr

Site web : <http://www.maisondesmetiers.fr>

Facebook :

https://www.facebook.com/La-Maison-des-M%C3%A9tiers-16250753448647/?notif_id=1522500797982312¬if_t=page_invite&ref=notif

Période d'ouverture :

FERME TEMPORAIREMENT

Du lundi au samedi sur demande pour les groupes (+15 personnes, possibilité pour les individuels de se joindre aux groupes : nous contacter).

Ouvert aux individuels le 2^e dimanche du mois : visite guidée à 15h (sauf 12 avril 2020)

Ouvert les mardi et vendredi après midi pendant les vacances scolaires (sauf Noël), visite guidée à 15h.

Plus d'informations :

<https://base.apidae-tourisme.com/objet-touristique/172229/>

Dispositions spéciales COVID 19 :

Charte d'accueil des visiteurs.

13

69590 SAINT-SYMPHORIEN-SUR-COISE**Altitude : 595m****Activités Sportives**

Circuit du Patrimoine de St Symphorien sur Coise

Circuit en 23 points de cette ville au riche patrimoine, un des Plus Beaux Détours de France. Le circuit met en lumière les édifices majeurs de la ville : Eglise, porte Riverie, restes des remparts, maisons Renaissance, quartier des Tanneries, lavoir...

Au cœur des Monts du Lyonnais, à mi chemin entre Lyon et Saint Etienne, Saint Symphorien sur Coise est située sur un carrefour naturel de communication, depuis l'époque romaine qui a fait se croiser ici la grande Voie d'Aquitaine et le chemin de Vienne à Roanne. Cette ville fleurie, construite sur les berges de la rivière Orzon, est dominée par une imposante église collégiale du XVème siècle, construite sur un piton rocheux, à l'emplacement d'un château fort. Elle fut construite pour servir de tombeau à un enfant du pays, le Cardinal Girard, confident du pape Clément VII en Avignon. Grâce à sa fortune personnelle, il fit ériger un joyau gothique, maintenant classé, pour veiller aux destinées de la cité, enfermée alors dans trois lignes de remparts, dont il ne reste aujourd'hui que quelques vestiges, le plus imposant étant la porte Riverie, très bien conservée. Aujourd'hui, un circuit du patrimoine vous conte des siècles d'histoire, depuis les maisons du Moyen Age, avec leurs façades à encorbellement, jusqu'à celles des tanneurs et leur balcon typique utilisé pour faire sécher les peaux. C'est de là que vient le nom des habitants de cette ville, les Pelauds, car nombre d'entre eux, embauchés dans les multiples tanneries installées le long de la rivière, peaient les peaux brutes avant d'en faire un cuir réputé et utilisé dans les nombreuses fabriques de chaussures, bourrellerie, maroquinerie, etc. Saint Symphorien sur Coise a vu naître aussi Antoine Pinay. Cet homme politique, président du Conseil sous la Quatrième République et ministre des finances du général de Gaulle, père du nouveau franc et de l'emprunt qui porte son nom, a été un éminent serviteur de la France, à la longévité exceptionnelle, puisqu'il repose dans le cimetière de la ville, après 103 ans d'une vie publique bien remplie. Le passé industriel de la ville est bien mis en valeur à la Maison des Métiers. Ici, d'anciens artisans exécutent les gestes ancestraux des chapeliers, forgerons, sabotiers, salaisonniers, tanneurs, passementiers, etc. C'est aussi la capitale du saucisson sec avec une production de 900 tonnes par semaine. Depuis plus de 600 ans, le mercredi, les forains investissent les rues et les places pour proposer leurs produits durant toute la journée, la matinée du samedi matin étant réservée aux producteurs locaux. Il est une autre spécialité de cette bourgade, c'est le « patchi », une pâtisserie locale fourrée de fruits ou de crème. De nombreuses animations font vivre et vibrer la cité tout au long de l'année, comme la foire, la fête patronale, le grand prix cycliste national, la randonnée pelaud, etc. La ville est aussi une étape sur le chemin de Saint Jacques de Compostelle et les pèlerins sont accueillis dans un gîte aménagé pour eux dans le vieux quartier, près de la Collégiale. C'est pour tout cela que nous vous convions à faire un détour par Saint Symphorien sur Coise, une cité qui mérite une visite.



Contact :

Cet itinéraire vous est fourni à titre indicatif. Cirkwi ne certifie pas la fiabilité des informations contenues dans les textes, cartes ou photos de cet itinéraire. Retrouvez plus d'infos sur www.cirkwi.com

Téléphone : 04 72 24 00 35

Site web : <http://www.saint-symphorien-sur-coise.fr>

Période d'ouverture :

Toute l'année.

Plus d'informations :

<https://base.apidae-tourisme.com/objet-touristique/310446/>

Mise à jour le 02/12/20 par Office de Tourisme des Monts du Lyonnais et généré par www.cirkwi.com

14

22 place du Marché
69590 SAINT-SYMPHORIEN-SUR-COISE

Activités Sportives, Activités Familiales

Circuit Randoland

Balade de 5km et jeu de piste à la découverte du patrimoine et des sentiers de la commune. Sur les traces de l'inspecteur Rando, les enfants devront résoudre une énigme adaptée à leur âge. Tous les ingrédients pour se promener et s'amuser en famille!

L'itinéraire d'environ 5 km, alterne découverte du village et balade en sous bois. Chaque membre de la famille est équipé d'une fiche : les parents, gages de sécurité, détiennent le descriptif du circuit et du village. " L'enquête " des plus petits, de 4 à 6 ans, est basée sur le principe du jeu Qui est-ce. Pour les 7/9 ans, chacune des étapes du circuit leur donnera un élément du code mystère. Quant aux plus grands, jusqu'à 12 ans c'est par déduction qu'ils arriveront à résoudre le défi lancé par le petit blaureau. 2h de détente familiale garanties ! Téléchargement gratuit sur www.tourisme.cc-montsdulyonnais.fr



Contact :

Téléphone : 04 72 24 00 35

Période d'ouverture :

Toute l'année.

Plus d'informations :

<https://base.apidae-tourisme.com/objet-touristique/269720/>

15

Parking de la Libération Avenue de la Libération
69590 SAINT-SYMPHORIEN-SUR-COISE

Activités Sportives, Activités Familiales

Les Gnolus - Chapeau de paille et bottes de cuir

Découvrez les Monts du Lyonnais à travers une expérience ludique et gratuite de géocaching ! A Saint-Symphorien-sur-Coise, partez à la chasse d'Opinell, Gnolu multifonctions ! Lui et les autres Gnolus vous feront découvrir l'histoire de la cité pelade.

Pour jouer, il suffit de télécharger l'application GRATUITE « Les Gnolus » disponible sur IOS et Android, et se créer un compte. Une fois l'application téléchargée, partez en chasse du Gnolu de votre choix, en sélectionnant une balade à réaliser. Lorsque vous serez sur place, suivez les indices laissés sur son passage pour le localiser ! Une fois capturé, saisissez le matricule du Gnolu pour ajouter cette prise à votre palmarès. N'oubliez pas de partager le récit de votre expérience, avec les autres chasseurs de la communauté. En multipliant les captures de Gnolus, débloquent aussi des récompenses virtuelles. A la fin de chaque balade, un Gnolu sous forme de badge est à collectionner !

Dans les Monts du Lyonnais, partez à la chasse aux Gnolus, ces créatures déjantées, aux origines alambiquées, qui ont envahi le territoire.....

Votre mission ? Enrayer cette invasion en capturant tous les Gnolus : Kloche, Graal, Sooshi, Youka, Opinell et Bolono.

En famille ou entre amis, osez l'aventure et arpentez les 12 parcours qui jalonnent les Monts du Lyonnais, soyez surpris par son patrimoine et partez à la recherche de ces petites créatures qui peuplent notre territoire !



Contact :

Téléphone : 04 72 24 00 35

Email : accueil.saintsym@montsdulyonnaistourisme.fr

Site web : <http://www.lesgnolus.fr>

Facebook : <https://www.facebook.com/LesGnolus/>

Période d'ouverture :

Toute l'année.
Parcours accessible 7 jours sur 7, 24h/ 24.

Plus d'informations :

<https://base.apidae-tourisme.com/objet-touristique/5368596/>

16

Rochefort
69850 SAINT-MARTIN-EN-HAUT
Altitude : 731m

Monuments et Architecture, Patrimoine religieux

Chapelle de Rochefort

Bâtie au 13^{ème} siècle, la chapelle de Rochefort fut un lieu très fréquenté par les pèlerins de Saint Jacques de Compostelle. Visite commentée pour groupes sur rendez vous.

L'église possède un vitrail du XV^{ème} siècle et une magnifique « piéta » (fin XV^{ème}-début XVI^{ème} siècles). Le vitrail du chœur (classé Monument Historique) et les piédroits de la première chapelle témoignent du lien avec le pèlerinage de St Jacques de Compostelle. La tradition locale dit que Saint Martin, évêque de Tours a parcouru le Pays lyonnais à la fin du IV^{ème} siècle et que sa mule aurait laissé les empreintes de ses sabots au lieu-dit « le rocher de la force » à l'emplacement même où fut construite la chapelle romane de Rochefort.



Contact :

Téléphone : 04 78 48 64 32

Email : accueil.saintmartin@montsdulyonnaistourisme.fr

Période d'ouverture :

Toute l'année, tous les jours.

Fermeture exceptionnelle le 15 août.

Plus d'informations :

<https://base.apidae-tourisme.com/objet-touristique/152473/>

17

Châteauvieux
69510 YZERON
Altitude : 677m

Monuments et Architecture, Patrimoine religieux

Chapelle de Châteauvieux

Dans l'ancien village de Châteauvieux, la chapelle du XI^{ème} siècle, d'un style roman très pur dédiée à St Jean Baptiste, se dresse dans un site exceptionnel.

Elle présente une abside sur plan carré, une nef à trois travées à voûtes d'arêtes et un chœur voûté en berceau plein cintre au-dessus duquel s'élève la coupole soutenue par une série d'arcs en décrochements successifs. A l'entrée, un étonnant bénitier à deux vasques.

A l'angle de l'ancien cimetière, on peut admirer une croix très ancienne (dite byzantine) et sur la place, trois tilleuls de Sully.



Contact :

Téléphone :
04 78 81 01 38
04 78 81 00 30

Site web : <https://chapelchateauvieux.pagesperso-orange.fr/>

Période d'ouverture :

Du 01/05 au 31/10 : tous les dimanches de 14h30 à 18h30 (Ouverture également les jours fériés).

Plus d'informations :

<https://base.apidae-tourisme.com/objet-touristique/152475/>

18

Centre-bourg
69510 MESSIMY
Altitude : 364m

Monuments et Architecture, Lieux historiques, Château, Eglise & Abbaye, Patrimoine religieux

Ancien vingtain de Messimy

Lors de la guerre de Cent ans, les Messimois construisirent autour du cœur du bourg, une muraille défensive avec tours : le vingtain pour se protéger des bandes de pillards mercenaires. De cette enceinte fortifiée demeure la double porte voûtée.



Contact :

Téléphone : 04 78 45 15 17

Fax : 04 78 45 41 07

Site web : <http://www.messimy.fr>

Période d'ouverture :

Toute l'année : ouvert tous les jours.

Plus d'informations :

<https://base.apidae-tourisme.com/objet-touristique/5596616/>

19

69510 MESSIMY
Altitude : 364m

Monuments et Architecture, Château, Eglise & Abbaye, Patrimoine religieux

Eglise de Messimy

La partie romane des IXe-XIIe siècle qui demeure constitue l'église primitive du village. Elle est située dans le "vingtain"; enceinte défensive du XIVe siècle. L'église a été agrandie à plusieurs reprises, la nouvelle église "néo-romane" date du XIXe.

Des travaux réalisés par la paroisse, la commune et des bénévoles, ont redonné la forme intérieure à l'église romane en 1981. Dans la petite église romane on remarque notamment : la voûte en berceau de pierres "tout venant", les arcatures, la cuve baptismale, la statue de St Roch, deux vitraux récents, la vitrine d'exposition...



Contact :

Téléphone : 04 78 45 15 17

Fax : 04 78 45 41 07

Email : mairie@mairie-messimy.fr

Période d'ouverture :

Toute l'année : ouvert tous les jours.

Plus d'informations :

<https://base.apidae-tourisme.com/objet-touristique/152381/>

20

69510 MESSIMY

Activités Sportives, Activités Familiales

Les Gnolus : Si t'es fier d'être un vingtain, tape dans tes mains !

Découvrez les Monts du Lyonnais à travers une expérience ludique et gratuite de géocaching. A Messimy, partez à la chasse de Graâl, spécialiste de l'histoire et des monuments. Lui et les autres Gnolus vous feront découvrir l'histoire du village.

Pour jouer, il suffit de télécharger l'application GRATUITE « Les Gnolus » disponible sur IOS et Android, et se créer un compte. Une fois l'application téléchargée, partez en chasse du Gnolu de votre choix, en sélectionnant une balade à réaliser. Lorsque vous serez sur place, suivez les indices laissés sur son passage pour le localiser ! Une fois capturé, saisissez le matricule du Gnolu pour ajouter cette prise à votre palmarès. N'oubliez pas de partager le récit de votre expérience, avec les autres chasseurs de la communauté. En multipliant les captures de Gnolus, débloquent aussi des récompenses virtuelles. A la fin de chaque balade, un Gnolu sous forme de badge est à collectionner !

Dans les Monts du Lyonnais, partez à la chasse aux Gnolus, ces créatures déjantées, aux origines alambiquées, qui ont envahi le territoire....

Votre mission ? Enrayer cette invasion en capturant tous les Gnolus : Kloche, Graal, Sooshi, Youka, Opinell et Bolono.

En famille ou entre amis, osez l'aventure et arpentez les 12 parcours qui jalonnent les Monts du Lyonnais, soyez surpris par son patrimoine et partez à la recherche de ces petites créatures qui peuplent notre territoire !



Contact :

Téléphone : 04 78 57 57 47

Site web : <https://www.lesgnolus.fr/>

Facebook : <https://www.facebook.com/LesGnolus/>

Période d'ouverture :

Toute l'année.

Les parcours sont accessibles 7 jours sur 7, 24h sur 24.

Plus d'informations :

<https://base.apidae-tourisme.com/objet-touristique/5367054/>

21

69510 MESSIMY

Activités Sportives, Activités Familiales

Circuit Randoland

Jeu de piste alliant découverte du patrimoine de la commune et promenade en sous bois. Motiver les enfants à la marche n'est pas toujours chose aisée, avec ce nouveau jeu de piste, vos enfants en redemanderont !

Sur les traces de l'inspecteur Rando, les petits devront résoudre une énigme adaptée à leur âge et à leur niveau scolaire. L'itinéraire d'environ 5 km, alterne découverte du village et balade dans les vergers. Chaque membre de la famille est équipé d'une fiche : les parents, gages de sécurité, détiennent le descriptif du circuit et du village. " L'enquête " des plus petits, de 4 à 6 ans, est basée sur le principe du jeu Qui est-ce. Pour les 7/9 ans, chacune des étapes du circuit leur donnera un élément du code mystère. Quant aux plus grands, jusqu'à 12 ans c'est par déduction qu'ils arriveront à résoudre le défi lancé par le petit blaireau. 2h de détente familiale garanties !



Contact :

Téléphone : 04 78 57 57 47

Email : office.tourisme@ccvl.fr

Site web :

<http://www.randoland.fr>

<http://www.ccvl.fr>

Période d'ouverture :

Toute l'année.

Plus d'informations :

<https://base.apidae-tourisme.com/objet-touristique/366261/>

