


BALADES LUDIQUES

POUR PETITS ET GRANDS

Usson-en-Forez



Visiter,
se balader,
s'amuser!

Rendez-vous en **FOREZ**



Office de tourisme Loire-Forez
Bureau d'information touristique
à Usson en Forez
Place de l'Église, 42550 Usson-en-Forez
Tél. : 04 77 96 08 69

Bureau d'information touristique
à Saint-Bonnet-le-Château
7, place de la République
42380 Saint-Bonnet-le-Château
Tél. : 04 77 96 08 69

✉ contact@loireforez.com
🌐 www.rendezvousenforez.com

Facile



4,5 km

2h30

Usson-en-Forez

Départ : Place de l'Église

GPS : 45.389080 / 3.941520E

Road-book

Soyez vigilants avec vos enfants notamment sur les zones non piétonnes. Le parcours s'effectue sous votre entière responsabilité. L'Office de tourisme et la société Randoland déclinent toute responsabilité en cas d'accident.

Se diriger à droite en sortant de l'Office de Tourisme, place de l'Église.

Aller jusqu'au panneau stop, vers la route Nationale et remarquer les sculptures en bois, près du gros arbre

1

Revenir sur ses pas le long du parking et emprunter la rue des Écoles. Continuer jusqu'à la chapelle Notre-Dame de Chambriac 2 (4/6 ans et 9/12 ans). Remarquer ensuite la borne des trois provinces: Auvergne, Forez et Velay. Emprunter le pont pour franchir la voie ferrée 2 (7/9 ans).

Turner à gauche et continuer sur le chemin qui descend jusqu'à la rivière. Remonter ensuite jusqu'à la route. Traverser prudemment et continuer sur le chemin. Prendre ensuite à gauche la petite route qui descend le long d'une

grande propriété. S'arrêter à l'extrémité du grand mur de pierres, près du carrefour des chemins 3

Turner ensuite à droite sur le chemin et continuer jusqu'aux premières maisons du hameau de Salette 4

Continuer jusqu'au plan d'eau et s'approcher du panneau d'informations 5

Possibilité de faire une halte rafraîchissante au bord de l'eau.

Remonter en direction du village par le petit sentier qui traverse la rivière.

Arriver jusqu'à la gare 6

Face à la gare, prendre à gauche le chemin qui passe en contrebas du supermarché puis tourner à droite. Poursuivre entre les deux cimetières et arriver avenue de la Gare.

Au carrefour avec la rue Poncetton,

remarquer l'ancienne plaque de signalisation Michelin 7 (7/9 ans). Turner à droite rue Poncetton et remarquer, au n° 10, la pierre et le linteau gravés 7 (4/6 ans et 9/12 ans). Continuer jusqu'au petit jardin où l'on retrouve les maquettes représentant les différents hameaux de la commune.

Revenir sur ses pas et tourner à droite rue du Lavoir.

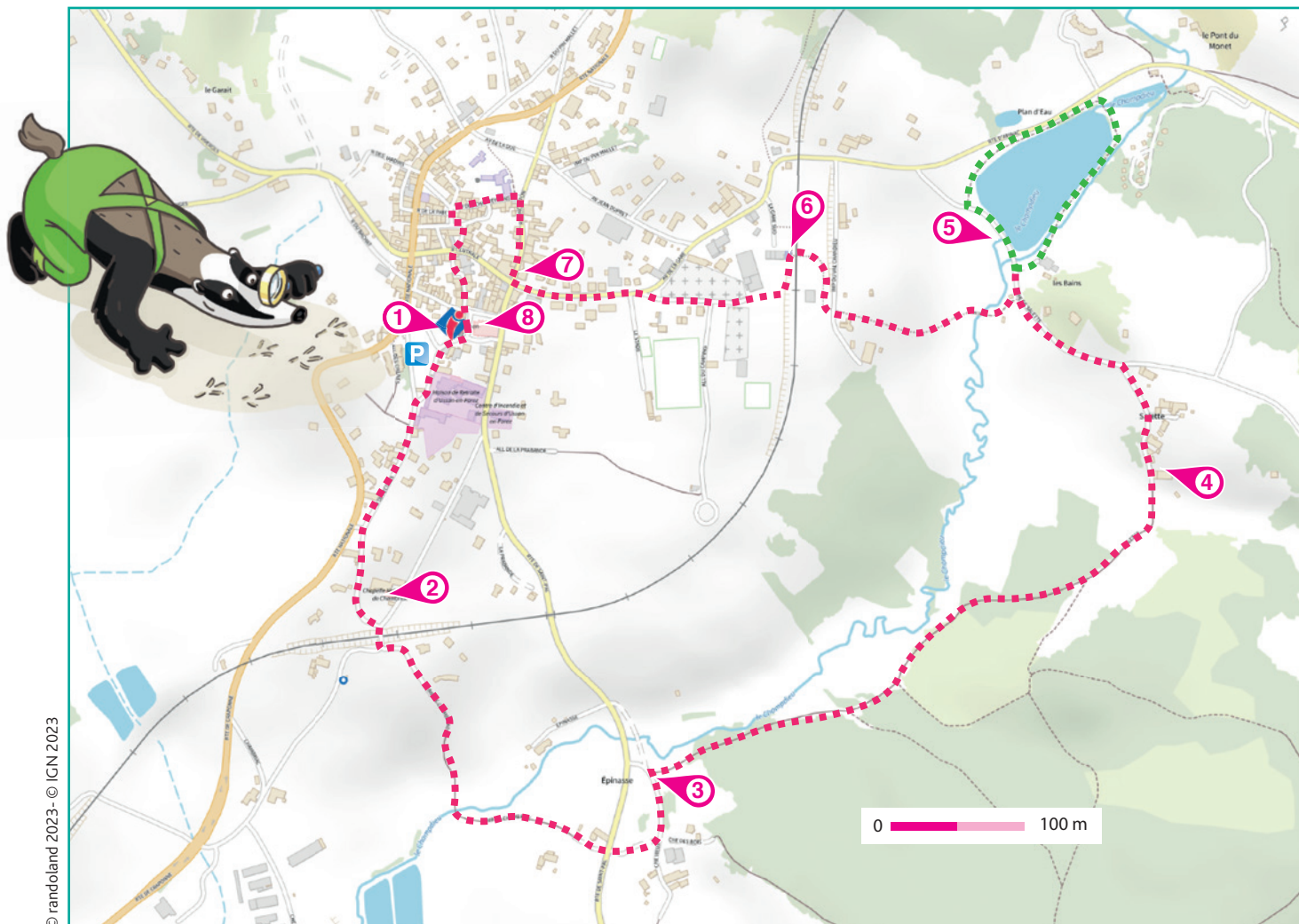
Prendre le temps de visiter l'intéressant écomusée des monts du Forez.

Prendre ensuite à gauche la rue Traversière puis la rue du Marché.

Traverser la rue Centrale pour rejoindre la rue du Commerce.

Arriver à l'église 8

Fin de la balade.



Quand on y regarde de près, les insectes sont fascinants et très utiles. Ils servent par exemple de nourriture à certains animaux (les oiseaux, les hérissons, etc.), ils permettent à certaines plantes de pousser en transportant leurs graines, ils décomposent aussi les déchets organiques. Bref, ils sont indispensables à la vie sur terre !

Utilise le dessin ci-contre et les informations fournies sur la page suivante pour découvrir quel insecte a fasciné l'inspecteur Rando au cours d'une de ses nombreuses balades.

En fin de parcours, note son numéro dans la case prévue pour la réponse.

Tu pourras vérifier ta réponse à l'Office de Tourisme.

Tu peux aussi vérifier sur le site www.randoland.fr et gagner des points bonus !




TA RÉPONSE

- ① araignée ; ② moustique ; ③ papillon ; ④ abeille ; ⑤ libellule ;
 ⑥ sauterelle ; ⑦ coccinelle ; ⑧ chenille ; ⑨ escargot.




1 Les sculptures de bois

Quel animal reconnais-tu à côté des deux gros champignons ?
Tu vas découvrir, à chaque étape, quel insecte éliminer. À la fin, il n'en restera qu'un : celui que tu cherches !




2 La chapelle

Quelle étoile retrouves-tu au-dessus de la porte de la maison, près de la chapelle ?




3 Le carrefour

Quelle construction se trouve à l'extrémité du grand mur ?



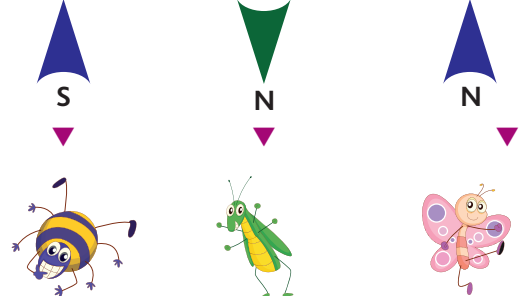
4 Salette

Quel nuage de chiffres te permet de reconstituer la date gravée dans la pierre, sur la première maison à droite ?




5 Le panneau Espace Trail Massif des Monts du Forez

Quel symbole directionnel se trouve sur le panneau Espace Trail Massif des Monts du Forez ?




6 La gare

Sur le panneau « L'aventure du rail continue », quelle est la couleur du wagon qui se trouve sur les rails ?




7 Les linteaux

Au-dessus du portail du n° 10 de la rue, quelle gravure peux-tu voir ?



8 L'église

Dans l'église, un vitrail représente un homme vêtu de vert et de rouge tenant un livre dans la main gauche. Quel objet tient-il dans l'autre main ?





Usson-en-Forez

ÉNIGME

En prévision de la prochaine visite du village organisée par l'Office de tourisme d'Usson-en-Forez, Nina participe au nettoyage du clocher de l'église. Dans un recoin, elle trouve un petit coffre verrouillé par un imposant cadenas.

Pour savoir ce que renferme sa découverte, Nina fait appel à l'inspecteur Rando.

Ce dernier a sa petite idée sur la combinaison à utiliser.

Et toi, parviendras-tu à reconstituer le code secret permettant l'ouverture du coffre ?



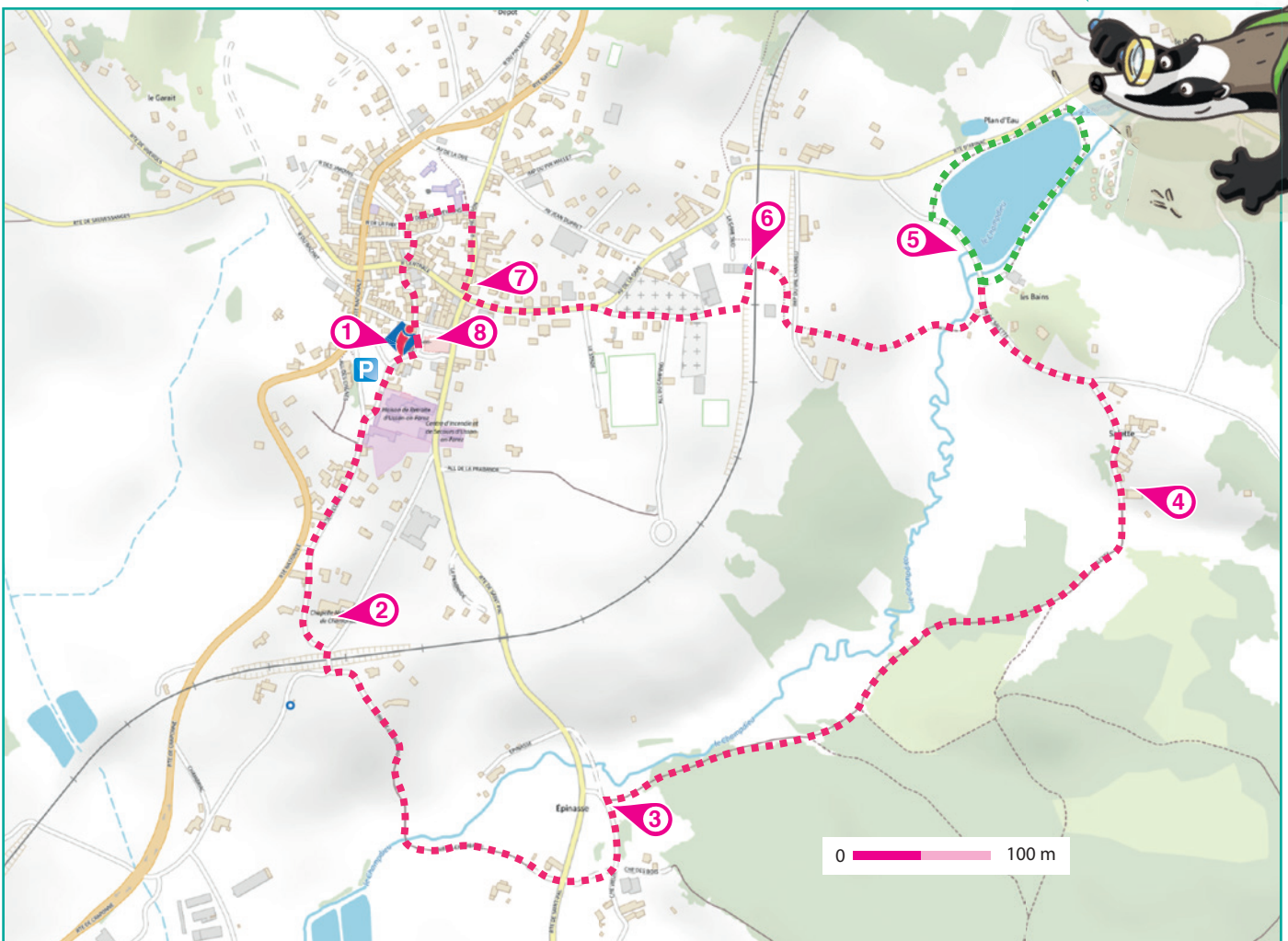
LISTE DE CODES

- | | |
|-----------------------------------|-----------------------------------|
| <input type="checkbox"/> OLUHUCEC | <input type="checkbox"/> FF6AGGUP |
| <input type="checkbox"/> ALU6GLER | <input type="checkbox"/> HC1LBEL |
| <input type="checkbox"/> AU6GERPN | <input type="checkbox"/> LG1UAGDP |
| <input type="checkbox"/> AUR6VGPN | <input type="checkbox"/> MGC3MUBB |
| <input type="checkbox"/> DGR6AUNC | <input type="checkbox"/> PAMDLSQ7 |

À chaque point indice, lis bien les indications de la page suivante et reporte tes réponses sur la grille de bas de page.

Remets en ordre les caractères des cases colorées pour retrouver le bon code.

À la fin de ta balade, rends-toi à l'Office de Tourisme pour vérifier si ta réponse est juste. Tu peux aussi vérifier sur www.randoland.fr et gagner des points bonus !





Pour toutes les activités de cette fiche, reporte dans la grille de bas de page les réponses trouvées en face des nombres correspondants.

1 Les sculptures en bois

Quel nom donne-t-on au petit de l'animal représenté à côté des deux gros champignons ?
Inscris ta réponse dans la grille.

2 Le chemin de fer

À droite, observe la plaque de signalisation en bordure de voie ferrée. Elle indique un passage à niveau à 500 m. Loïs a remarqué qu'avec les voyelles qui composent son prénom (OI) et les deux premières lettres de la plaque (PN) il peut écrire le mot PION.
Quel mot sa maman, Paule, peut-elle écrire avec les voyelles de son prénom et les deux dernières lettres de la plaque ?
Pour t'aider lma place des voyelles est en jaune.



Reporte ce mot dans la grille.

3 Le carrefour

Cindy, Clara, Lucas et Pedro se sont amusés à reproduire un plan à cet endroit de la balade.



CINDY

CLARA



LUCAS

PEDRO

Lequel a réalisé le schéma le plus approchant ?
Note son prénom dans la grille.

4 Salette

Classe, en ordre croissant, les chiffres qui composent la date gravée sur la pierre de la première maison à droite.

Ex. : 2013 = 0123

Note ta réponse dans la grille.

5 Le panneau Espace Trail Massif des Monts du Forez

Observe la légende du panneau « Espace Trail Massif des Monts du Forez »
De quelle couleur est représenté le circuit de La Coquille.

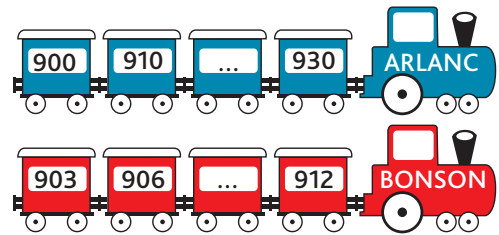
Note ta réponse en anglais dans la grille.

UN PEU D'AIDE

- Bleu : Blue
- Jaune : Yellow
- Marron : Brown
- Noir : Black
- Rose : Pink
- Rouge : Red
- Vert : Green
- Violet : Purple

6 La gare

Recherche sur la façade la plaque indiquant l'altitude de la gare. Dans quel train peux-tu logiquement inscrire ce nombre. Attention, ne tient pas compte du dernier chiffre après le M !



Inscris la destination notée sur la bonne locomotive.

7 La plaque Michelin

Trouve lequel des deux villages est le plus proche.
Reporte ses trois premières lettres dans la grille.

8 L'église

En entrant dans l'église, lève les yeux et observe le premier arc sur ta gauche. Quel animal est gravé à son sommet ?
Reporte ta réponse dans la grille.

Grille réponse

Circuit n° 4231801M

1	>								
2	>								
3	>								
4	>								
5	>								
6	>								
7	>								
8	>								



Remets en ordre les caractères des cases colorées pour retrouver le code recherché.

Ta réponse:



Usson-en-Forez

ÉNIGME

Au XI^e siècle, un meunier traversant la campagne avec sa mule vit celle-ci s'arrêter net et refuser d'avancer. S'approchant de la bête pour tenter de connaître la cause de cet arrêt soudain, il aperçut une statue de la Vierge sous un genévrier. Il prévint le clergé paroissial qui s'empressa de transporter ladite statue dans l'église d'Usson. Or le lendemain, cette statue disparut de l'édifice et fut à nouveau retrouvée sous le même genévrier dans la terre appelée Chambriac. Il en fut conclu alors que Marie désirait un sanctuaire à l'endroit même de la découverte et il en fut fait "salon sa volonté" par l'édification de la chapelle dédiée à Notre-Dame de Chambriac.

Mais comment s'appelait ce meunier ? L'inspecteur Rando a sa petite idée. Et toi, parviendras-tu à le retrouver parmi la liste ci-dessous ?



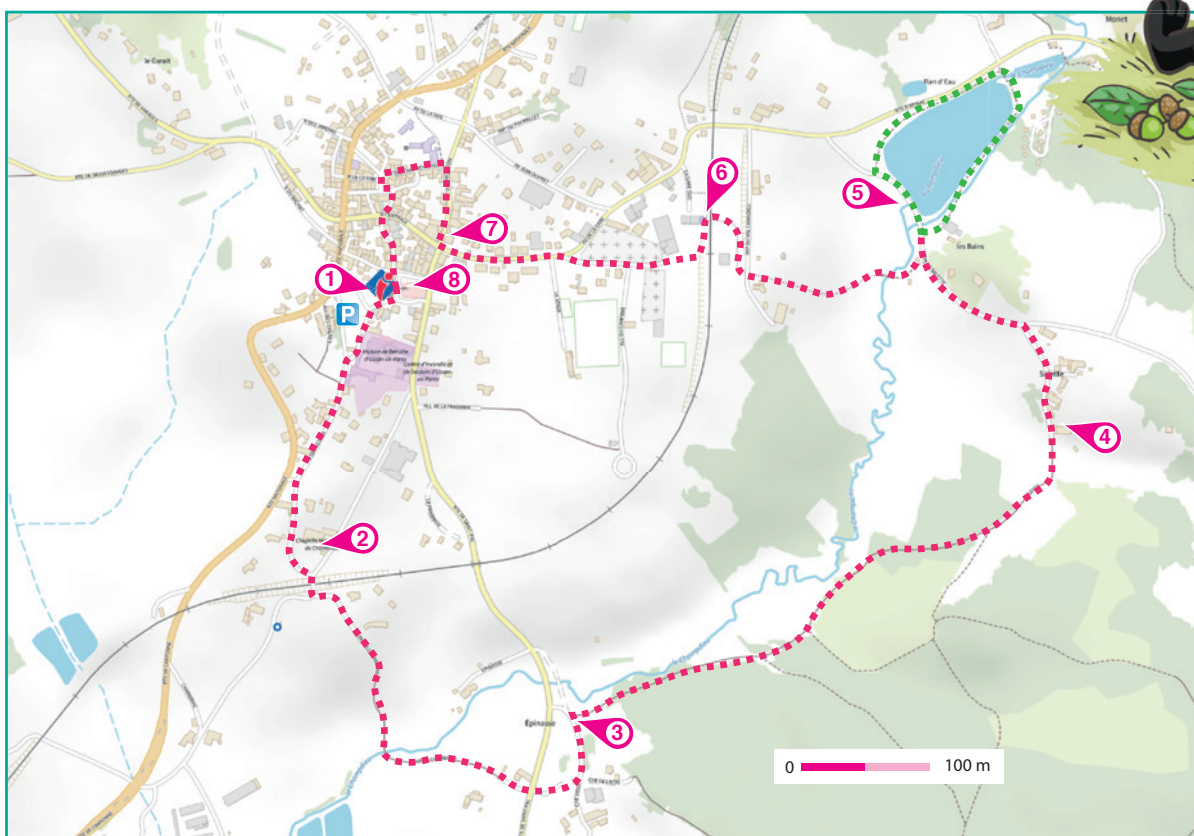
LISTE DES SUSPECTS

- ▶ **AGNEL Amédée**, né le 18 août 1263 à Mons.
- ▶ **ARTAUD Madelin**, né le 20 août 1240 à Périgaud.
- ▶ **CHAUVE Célestin**, né le 18 mars 1258 à Aurelle.
- ▶ **FERRET Romuald**, né le 30 juin 1245 à Salays.
- ▶ **FULCHIRON Dominique**, né le 12 juillet 1273 à Lissac.
- ▶ **GUICHARD Sigismond**, né le 21 août 1260 à Pontempeyrat.
- ▶ **JOLIVET Didier**, né le 15 décembre 1210 à Daniecq.
- ▶ **LHERMET Médéric**, né le 24 juin 1236 à Fromentier.
- ▶ **LUCIEN Damien**, né le 30 avril 1289 à Danizet.
- ▶ **MARIETTO Dimitri**, né le 27 juillet 1222 à Jouanzeq.

Tu disposes du plan ci-dessous.

À l'emplacement des pastilles numérotées, lis les indications qui te permettront de résoudre l'énigme principale.

À la fin de ta balade, rends-toi à l'Office de Tourisme vérifier ta réponse. Tu peux aussi vérifier sur le site randoland.fr et gagner des points bonus !





Lors du passage devant chacun des indices lis attentivement les indications fournies. Elles te permettront de résoudre l'énigme posée au verso de cette page.

1 Les sculptures de bois

Quel animal est représenté à côté des deux champignons ?

Le nom de la personne recherchée ne comporte aucune des lettres composant le nom de cet animal.

2 La chapelle

Quelle est la 2^e consonne gravée sur le linteau du bâtiment à côté de la date (1864) ?

Quelle lettre de l'alphabet correspondant au dernier chiffre de cette même date gravée sur ce même linteau ?

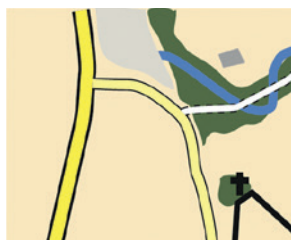
Le prénom de la personne recherchée comporte les deux lettres que tu viens de déterminer.

UN PEU D'HISTOIRE

Le bourg d'Usson en Forez est situé aux confins des trois grandes régions : l'Auvergne, le Forez et le Velay. Son histoire remonte à la nuit des temps. En effet, ce charmant village était placé sur le trajet d'une importante voie de communication nord sud : la « voie Bolène ».

3 Le carrefour

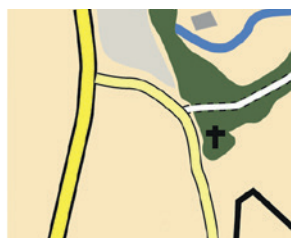
On a retrouvé ces vieux plans.



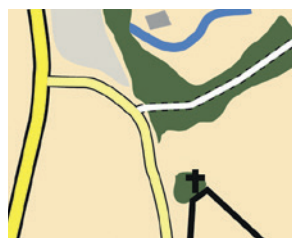
10 JANVIER



8 MAI



12 OCTOBRE



14 JUILLET

Le meunier est né au cours de la saison correspondant à la date figurant sur le plan qui représente la situation actuelle.

4 Salette

Additionne tous les chiffres qui composent la date gravée sur une pierre de la première maison.

Le jour de naissance de la personne recherchée est supérieur au nombre que tu viens de trouver.

5 Le panneau Espace Trail Massif des Monts du Forez

Trouver sur le circuit 34 l'altitude la plus haute située entre La Valette et Les Garniers. Prendre la distance du circuit de La Brugne et la multiplier par 10. Ajouter les deux résultats ensemble.

La personne recherchée est née avant l'année correspondant au résultat de cette addition.

6 La gare

Observe le panneau « L'aventure du rail continue ». Compte le nombre de ponts que tu dois emprunter si tu effectues la randonnée entre Usson-en-Forez et Estivareilles.

La personne recherchée est née un jour multiple de ce nombre.

7 Les linteaux


Anaïs, Clara et Pedro terminent la balade.

En passant devant le n° 10 de la rue et en observant la pierre gravée d'une inscription l'un d'eux s'écrit :

– Hier, au stand de tir, j'ai réussi à faire le même score que la somme des chiffres qui composent la date de l'inscription.



CLARA



ANAÏS

Le lieu de naissance de la personne recherchée commence par la même lettre que le prénom de l'enfant qui a fait cette remarque.

8 Le n°6 rue Chevalier

Repère le vitrail qui représente notamment un enfant avec une colombe dans la main gauche, agenouillé aux pieds de la Vierge et de l'enfant Jésus.

Le nom de la personne recherchée ne rime pas avec le nom des deux familles qui ont effectué le don de ce vitrail.

Circuit n° 4231801G

Tu devrais maintenant connaître l'identité du meunier. Note son nom ci-dessous.

Ta réponse :