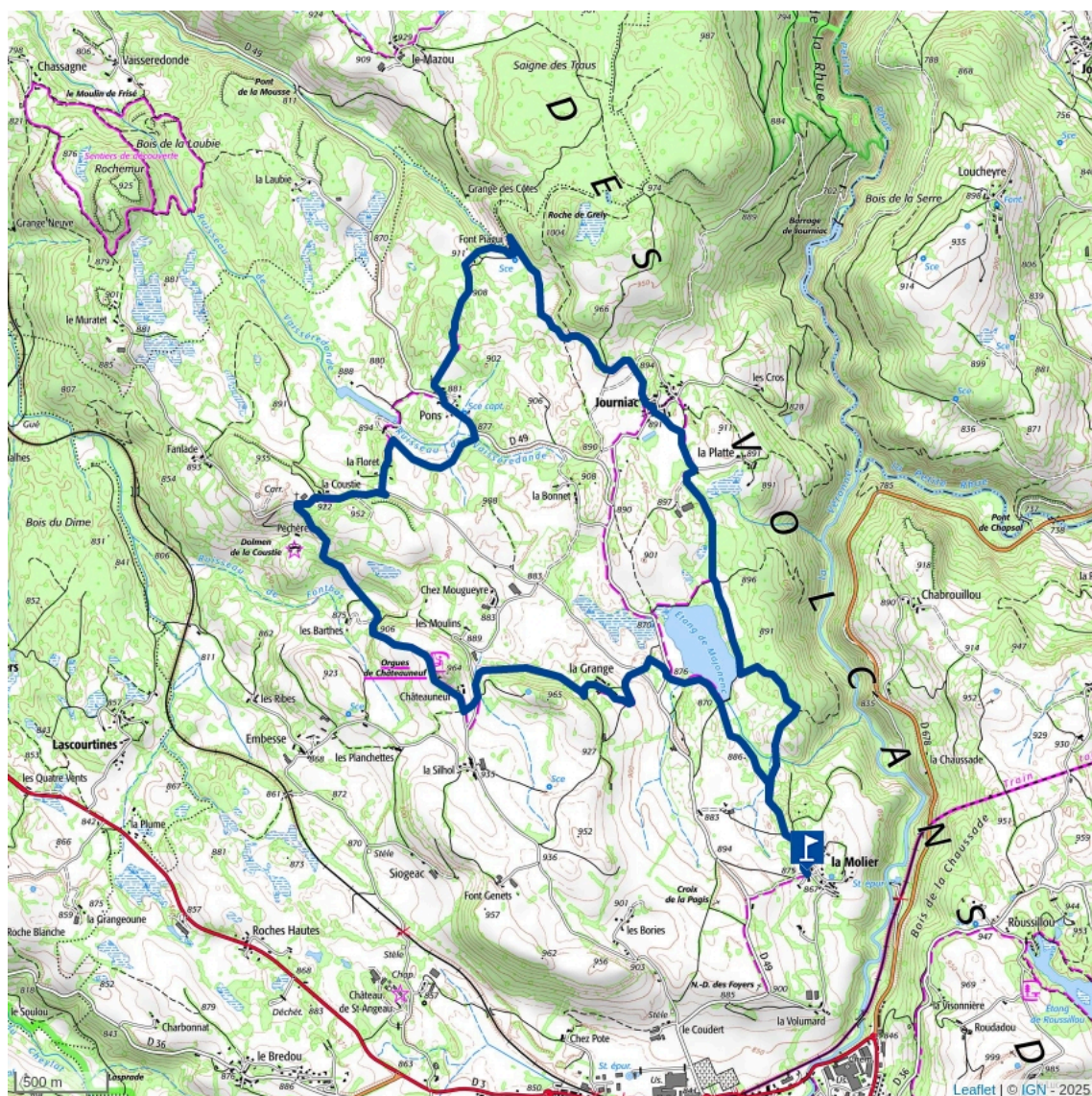


L'ÉTANG DE MAJONENC


Riom-ès-Montagnes



- Temps : 3h30
- Distance : 11.5 km
- Dénivelé : 239 m
- Type : Boucle
- Itinéraire balisé

Balissage : Jaune
Périodes d'accessibilité : Toute l'année. Sous réserve de conditions d'enneigement et météorologiques favorables.

Départ : La Molier
15400 Riom-ès-Montagnes
Tél. 04 71 78 07 37
www.destinationhautcantal.fr




Cheminez autour de l'étang de Majonenc et découvrez le Dolmen de la Cousty ainsi que les Orgues de Chateauneuf.



L'ÉTANG DE MAJONENC

Riom-ès-Montagnes



Chateauneuf :

Les Orgues de Châteauneuf constituent un pointement volcanique de 880 mètres. La lave très chaude qui s'épanche hors du volcan, s'est refroidie brutalement au contact de l'air et s'est rétractée. Elle s'est solidifiée, laissant alors apparaître des fentes de retrait qui dessinent des orgues, prismes à 5 ou 6 côtés. On y a découvert d'étranges cases en pierres sèches, à moitié enfouies dans le sol. Des fouilles sur place ont livré beaucoup d'objets néolithiques qui composent aujourd'hui une collection privée.

Dolmen de la Cousty :

Illustration du mégalithisme en Auvergne pour certains, résultat d'une période de glaciations située entre -15000 et -12000 ans avant notre ère pour d'autres, le dolmen de la Cousty est sujet à controverse parmi les archéologues. S'il a la morphologie d'un dolmen, par sa base constituée de trois éléments et son bloc monolithe supérieur, il semble que sa construction suscite en effet quelques doutes. Le poids des blocs engendre des interrogations : comment une civilisation, dotée d'aucun moyen moderne, aurait-elle pu déplacer le bloc supérieur dont le poids avoisinerait les 30 tonnes ? Par ailleurs, son orientation au sud plutôt qu'à l'est, son remaniement possible par l'homme, et les différentes traces glaciaires alentours n'amènent pas de conclusion franche sur son origine. À chacun donc de se forger son idée !

A la Molier, suivre un chemin herbeux sur la gauche, pendant environ 500 mètres. À la fourche, prendre à droite sur approximativement 400 mètres.

- ① Longer l'étang par la droite sur un chemin qui s'élargit. Laisser la route de la Platte sur la droite et prendre la route en face, conduisant à Journiac.
- ② Au carrefour dans Journiac, prendre à gauche puis tout de suite à droite et rejoindre un chemin qui coupe deux pistes et rejoint Font Piagui.
- ③ A Font Piagui, prendre en épingle à cheveux le chemin situé sur la gauche et rallier Pons. Prendre la D49 à droite et la laisser pour le chemin bordé de murets sur la gauche. Rejoindre la Floret puis la Cousty.
- ④ A la sortie de la Cousty prendre le chemin qui descend à gauche et continuer tout droit au croisement de la route des Barthes jusqu'à Chateauneuf.
- ⑤ Contourner le rocher de Chateauneuf jusqu'à une route qui descend sur la gauche, l'emprunter sur quelques mètres, par la suite la quitter pour prendre un chemin qui traverse un petit bois.
- ⑥ Traverser le village de la Grange et suivre la route jusqu'au carrefour. Prendre tout droit dans le chemin herbeux.
- ⑦ Suivre la D49 à droite puis le premier chemin à gauche. Continuer tout droit aux deux embranchements suivants pour rejoindre le point de départ.