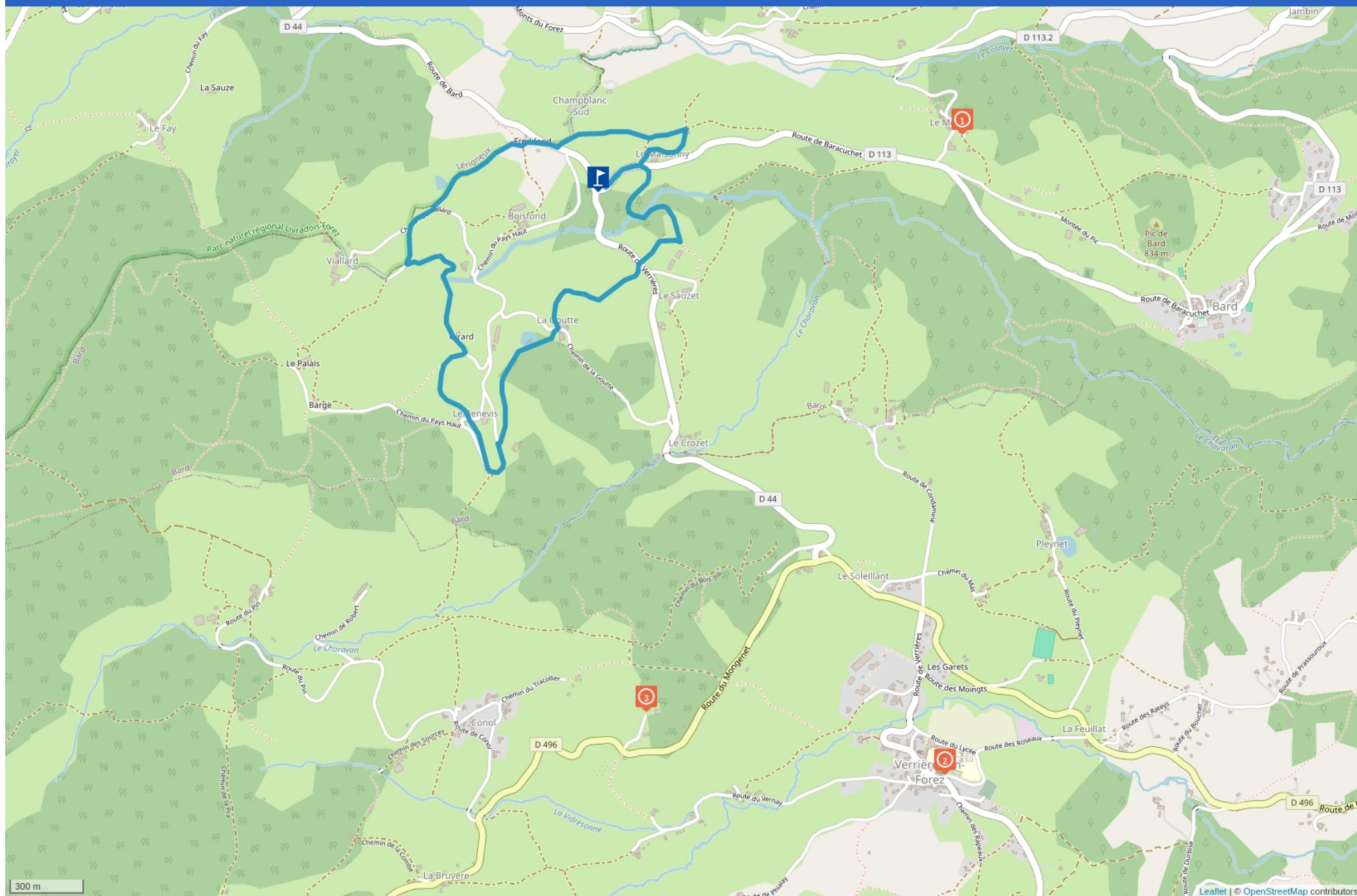


LE PAYS HAUT - PR 9



Cet itinéraire vous est fourni à titre indicatif. Cirkwi ne certifie pas la fiabilité des informations contenues dans les textes, cartes ou photos de cet itinéraire. Retrouvez plus d'infos sur www.cirkwi.com



Mise à jour le 14/09/24 par Office de Tourisme Loire Forez et généré par www.cirkwi.com

Le Pays Haut - PR 9

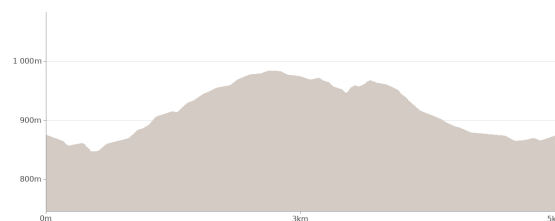
Proposé par :

Office de Tourisme Loire Forez

"Ce PDF a été généré à partir de Cirkwi, la plateforme de partage d'activités touristiques qui vous fait voyager" www.cirkwi.com/circuit/171265




Anne Massip




Départ : Carrefour D 44 et D113 Le Maissonny - 42600

BARD

 5.37 km

 1h15

 maxi 983 m

 mini 846 m

Très facile 

 160 m

 160 m

Vous découvrirez les hameaux du Pays Haut et vue exceptionnelle sur la plaine du Forez et les Alpes par temps clair.

TOPO/PAS À PAS

Suivre le balisage PR 9

- 1) Redescendre la D113 en direction de Bard jusqu'au Maissonny.
- 2) Prendre le chemin à droite (partie commune avec le PR5). Rejoindre et traverser le Charavan.
- 3) Avant le hameau du Sauzet, laisser le PR5 et suivre un chemin à droite qui rejoint la D44.
- 4) La traverser, emprunter le chemin en face et poursuivre jusqu'à La Goutte.
- 5) Longer le hameau, le bois de feuillus qui rejoint la route goudronnée.

Cet itinéraire vous est fourni à titre indicatif. Cirkwi ne certifie pas la fiabilité des informations contenues dans les textes, cartes ou photos de cet itinéraire. Retrouvez plus d'infos sur www.cirkwi.com

- 6) Là, tourner à gauche.
- 7) Prendre le 1er chemin à droite, traverser le Bennevis puis
- 8) Longer Girard sur la gauche et poursuivre jusqu'à la route goudronnée.
- 9) La prendre à droite sur 300 m environ.
- 10) Ne pas prendre le chemin en face, garder la route sur 100m puis obliquer à gauche dans le chemin pour rejoindre la ferme de Boisfont, traverser la ferme et continuer le chemin pour rejoindre Frédifont puis la D44.
- 11) La traverser en direction de Champblanc.
- 12) Un peu avant les maisons de Champblanc, prendre le chemin sur la droite en direction du Maissonny.
- 13) Continuer jusqu'à la cote 867 puis tourner à droite pour entrer dans le village du Maissonny sur la droite se trouve le lavoir, puis passer sous le pont de grange pour retrouver la route.
- 14) Rejoindre la D113, la prendre sur la droite pour retrouver le point de départ.

PÉRIODE D'OUVERTURE

Toute l'année.

CONTACT

Téléphone : 04 77 76 22 60

Email : mairiebard@wanadoo.fr

Site web : <http://www.bard.fr/fr/information/80782/guides-randonnees>

NATURE DU TERRAIN

Cailloux

Terre

Revêtement dur (goudron, ciment, plancher)

Non adapté aux poussettes

RÉFÉRENCES TOPO GUIDES ET CARTOGRAPHIQUES

Références cartographiques :

2732 SB Ambert/St-Georgs-en-Couzan



Mise à jour le 14/09/24 par Office de Tourisme Loire Forez et généré par www.cirkwi.com

1

Montel - 42600 BARD

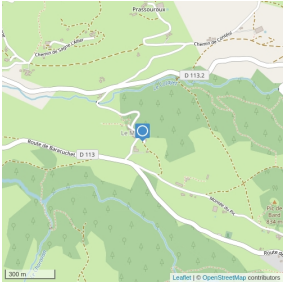
Aires de Pique-Nique, Autres

AM - OTLF



Aire de pique-nique de Montel

Les deux tables de pique-nique sont situées après le carrefour du Montel en direction du Maissony. Elles possèdent une boîte à livres. Tables ombragées. Départ des parcours de randonnées : PR7 et passage du PR5



PÉRIODE D'OUVERTURE

Toute l'année : ouvert tous les jours.

CONTACT

Téléphone : 04 77 76 22 60
Fax : 04 77 76 28 02
Email : mairiebard@wanadoo.fr
Site web : <http://www.bard.fr>

2

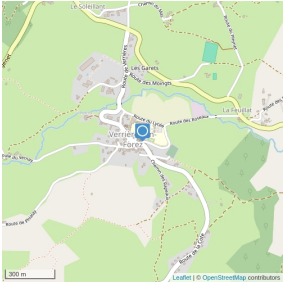
Le Bourg - 42600 VERRIÈRES-EN-FOREZ

Restaurants



Le Clos des Pommiers / Brasserie le Melrose - Restaurants d'application

Dans un cadre unique, les élèves proposent leur savoir-faire en matière de cuisine et de service à table. Accueil de groupes sur réservation. Menus en ligne sur le site internet.
• Le Melrose vous propose une formule Brasserie tous les jours. Vous pourrez ainsi déjeuner en une heure (entrée, plat dessert) entre 12h30 et 13h30.
• Le Clos des Pommiers vous propose un menu gastronomique traditionnel.



CONTACT

Téléphone : 04 77 97 74 25
Site web : <https://haut-forez.ent.auvergnerrhonealpes.fr/>

PÉRIODE D'OUVERTURE

Du 14/09 au 31/05.

Fermé samedi et dimanche.

De mi septembre à fin mai : ouvert suivant le programme disponible sur le site web.

Fermeture les vacances scolaires.

- Midi : à partir de 12h25
- Soir : à partir de 19h15.

3

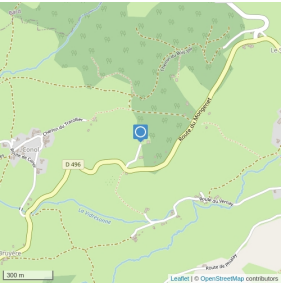
Montgenest - 42600 VERRIÈRES-EN-FOREZ - Altitude : 551m

Dégustation



Distillerie d'huiles essentielles Abiessence

Au cœur des Monts du Forez, la distillerie Abiessence produit des huiles essentielles biologiques, eaux florales et produits cosmétiques à partir de ressources locales. Nous proposons une visite guidée de l'atelier de distillation. Nous proposons :
- une visite guidée de l'atelier de distillation.
- des ateliers découverte sur l'aromathérapie (initiation à l'aromathérapie et fabrication de 5 produits cosmétique ou de bien-être)
- un magasin de produits de bien-être biologiques (huiles essentielles, gels douches, shampoings, huiles de massage, cosmétique, sticks d'urgence ...).



PÉRIODE D'OUVERTURE

Du 01/01 au 31/12, tous les jours.
Fermetures exceptionnelles les 1er janvier, 1er mai et 25 décembre.
En décembre, juillet et août
Le lundi, samedi et dimanche

De 14h00 à 18h00
Du mardi au vendredi
De 10h à 12h et de 14h à 18h
Le reste de l'année
Le lundi, samedi et 1er dimanche de chaque mois
De 14h à 18h00
Du mardi au vendredi
De 10h à 12h et de 14h à 18h
Ouverts les jours fériés de 14h à 18h
Sauf les 1er Janvier, 1er Mai et 25 Décembre
Visites guidées gratuites
Le mercredi et samedi
A 14h30 - 15h30 - 16h30
Le 1er dimanche de chaque mois
A 15h30 et 16h30.

CONTACT

Téléphone : 04 77 76 58 85
Email : contact@abiessence.com

Site web :

<https://abiessence.fr/>

<https://www.abiessence.com/>

Facebook : <https://fr-fr.facebook.com/Abiessence-366449413415705/>

COMPLÉMENTS D'ACCUEIL

Type de savoir-faire : Terroir et saveur

