



ITINÉRAIRE DE RANDONNÉE PÉDESTRE

4h00

12 km

530 m

520 m

Boucle

Itinéraire Balisé

CHAMBÉRY

Rue de la Calamine, Parc de la Calamine

Tél : **04 79 60 20 20**

accueil.chambery@chamberymontagnes.com

www.chamberymontagnes.com

La croix de la Coche depuis Chambéry

Départ : Rue de la Calamine

TOP 25 3333 OTR Massif de Chartreuse

Sans voiture c'est possible : une randonnée, sur les pas de Jean Jacques Rousseau et à la recherche de points de vues sur la ville. Cette randonnée, pour bons marcheurs est parfaite toute l'année, entre ville, forêts et parcs.

D / la Ruche Boutik' (boutique et point d'accueil de l'office de tourisme)

1/ Contournez le bâtiment par la droite et traversez le Carré Curial côté Espace Malraux. En ressortant, traversez la Rue Michaud et prenez la Rue de la Calamine jusqu'au parc du même nom.




2/ Montez à travers le Parc de la Calamine en suivant le balisage jaune et le sentier de Jean Jacques Rousseau, puis longez le torrent. Le sentier fait ensuite revenir dans la pelouse, montez à travers la forêt jusqu'à la traversée de l'Avenue de la Grande Chartreuse (attention, vous arrivez sur une route passante, empruntez bien le passage piéton).

3/ Prenez en face le Chemin de Jean-Jacques, longez le lavoir et empruntez la piste empierrée qui monte à droite en suivant la direction des Charmettes et le balisage jaune. En 10 minutes cette piste vous conduit à une petite place.

4/ Montez sur votre droite la petite route nommée Chemin des Rendez-vous et poursuivez plus loin sur le Chemin de Rosemond.

5/ Aux deux embranchements suivants, longez le Parc de l'Étincelle qui comporte quelques aménagements pour les enfants. Au bout de ce parc, près du château d'eau, se trouve une table de lecture.

Faites une halte et découvrez un panorama sur les différents sommets emblématiques qui



entourent Chambéry.

6/ La piste devient ensuite un sentier, traverse un espace boisé et descend ensuite à gauche entre les prés.

En bas des prés, prenez le sentier de gauche, qui redevient une piste en entrant dans une forêt de châtaigniers après un virage à droite.

7/ En 5 minutes vous arrivez à une route, il vous faut prendre la route qui tourne à droite (en montant).

Au bout de quelques minutes, vous arrivez devant une barrière qui débute une route forestière, empruntez la tout droit.

8/ Vous arrivez au "Terry" . Prenez à gauche sur le sentier.

Un peu plus loin au croisement « La Basinière », prenez le sentier à gauche des « Hauts de Chanaz – Maisolée »

Au croisement, suivez balisage « Croix de la Coche » et suivez toujours ce balisage-là.

9/ Continuez sur 500 m jusqu'à une nouvelle petite intersection de sentier : prenez à gauche. Vous arrivez ensuite au niveau du hameau des Chanaz, qu'il vous faut traverser, jusqu'à arriver au niveau de la route départementale.

Prenez alors le sentier (balisé en GR) qui longe la route départementale, il tournera à gauche.

10/ Vous retrouvez la route départementale dans un virage en épingle. Au panneau " la Serraz", suivez le sentier qui descend, passez à côté d'une maison sans quitter le chemin.

Vous arrivez au niveau d'un virage, prenez une piste en montée (passage de la coche) 500 m plus loin. Devant vous se dresse la croix de la coche.

11/ Pour redescendre, prenez le sentier qui passe à côté de la croix. Ce sentier monte et longe les crêtes, et vous offre une très belle vue sur le massif des Bauges et Barberaz le haut.

12/ Restez sur ce sentier qui descend (légèrement à votre gauche).

13/ Continuez à descendre jusqu'à arriver à une intersection de circuits.

Prenez à gauche en descente. Vous arrivez au niveau d'une route: le chemin de Montlevin. Suivez ce chemin jusqu'à la prochaine intersection.

14/ Prenez le chemin de la Chambotte à gauche qui devient ensuite le chemin sous le bois de la coche. Restez sur ce chemin qui passe à côté de plusieurs maisons.

Au bout de ce chemin, prenez à droite direction Chambéry et haut de Chanaz.

15/ Au croisement avec la route de Chanaz, quittez le chemin pour prendre la piste. Celle-ci traverse en sous-bois, puis des prés et parvient ensuite à des maisons d'habitation (hameau le Tremblay).

Après une légère descente, prenez la première route à gauche (Route de Chanaz). 300m plus loin empruntez le "chemin des Roquières-Bouzon" à votre gauche.

Après quelques minutes de marche quittez la route à droite en suivant "Chambéry" au niveau du panneau "Roquières-Bozon".

16/ Après avoir parcouru environ 500m vous arrivez à un intersection sur deux route. Au niveau du panneau "réservoir" prenez la route à votre droite et suivez la direction "Maison des Parcs "

17/ En suivant votre direction, vous quittez la route pour emprunter un sentier qui descend.


18/ Au bout de la descente, traversez la route (passage protégé) et engagez-vous dans le pré en face (vous êtes au hameau de la biche.).

Le chemin pénètre dans une forêt, remonte par des escaliers, redescend et débouche sur la route dite Chemin du Vercors


19/ Suivez la route à droite sur 100m, prenez à gauche le petit escalier et le passage dans un vieux mur bordant le Parc de Buisson Rond.

20/ Descendez dans le parc, traversez la roseraie et contournez le Château de Boigne.


Prenez ensuite, à gauche sous le château, l'allée longeant la patinoire jusqu'au rond-point de Monge.



©Pgg



©Pgg



©Pgg

21/ Prenez à gauche dans l'Avenue Marius Berroir en longeant le Lycée Monge, puis, au rond-point, poursuivez tout droit dans la Rue Costa de Beauregard.

22/ Au rond-point suivant, n'hésitez pas à monter les marches du Chemin de la Forêt Saint-Martin. Vous pourrez admirer la vue remarquable sur les toits de la ville ancienne. Redescendez les marches et au rond-point prenez à gauche dans la Rue de la République. Vous revenez à votre point de départ.