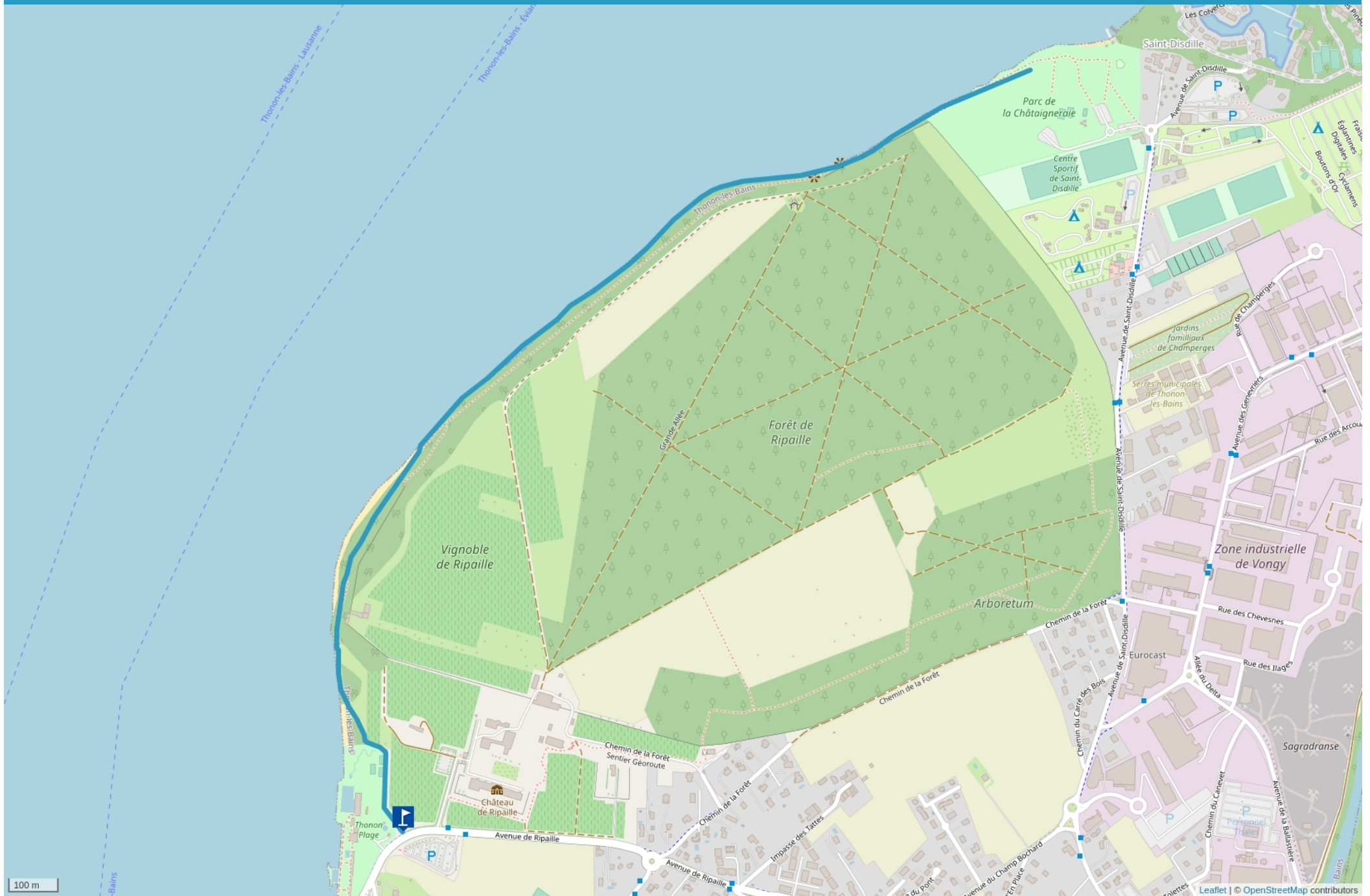


# SENTIER DE LA PINÈDE



Cet itinéraire vous est fourni à titre indicatif. Cirkwi ne certifie pas la fiabilité des informations contenues dans les textes, cartes ou photos de cet itinéraire. Retrouvez plus d'infos sur [www.cirkwi.com](http://www.cirkwi.com)



Mise à jour le 18/04/16 par Office de Tourisme de Thonon-les-Bains et généré par [www.cirkwi.com](http://www.cirkwi.com)

# Sentier de la Pinède


Proposé par :

**Office de Tourisme de Thonon-les-Bains**

"Ce PDF a été généré à partir de Cirkwi, la plateforme de partage d'activités touristiques qui vous fait voyager" [www.cirkwi.com/circuit/52678](http://www.cirkwi.com/circuit/52678)



Départ : Avenue de Ripaille - 74200  
THONON-LES-BAINS

 2.32 km

 1h

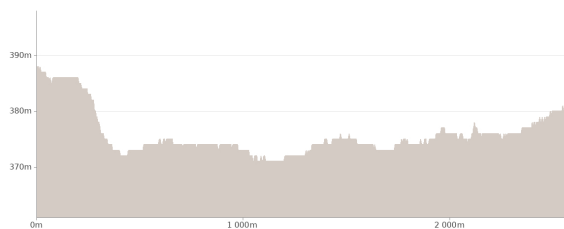
 maxi 388 m

 mini 371 m

Très facile 

 57 m

 -64 m



Belle balade sur les bords du Léman, longeant également les remparts du Château de Ripaille.

