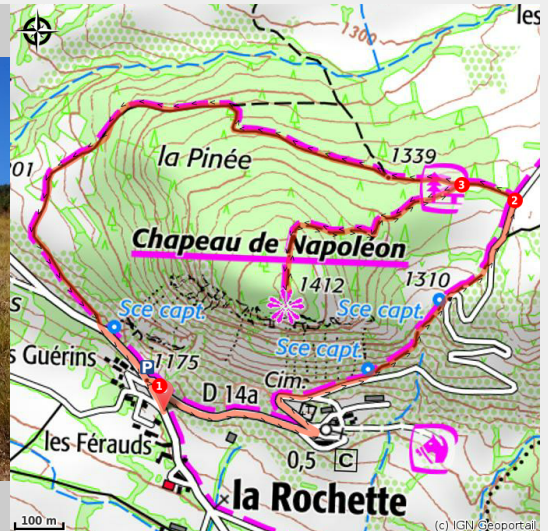



## Chapeau de Napoléon

LA ROCHETTE



Le chapeau de Napoléon (Michel Poissonnier)

*Falaise emblématique du Gapençais, cet itinéraire aborde le chapeau de Napoléon sous toutes ses coutures en cheminant jusqu'à son sommet pour vous offrir sa vue imprenable*

### Infos pratiques

Pratique : Pédestre

Durée : 1 h 30

Longueur : 4.3 km

Dénivelé positif : 220 m

Difficulté : Facile

Type : Boucle


Thèmes : Col et sommet, Faune , Flore, Géologie, Point de vue

# Itinéraire

Départ : Hameau des Guérins, La Rochette

Arrivée : Hameau des Guérins, La Rochette

Balisage :  PR

1. Remonter sur la route en direction du village de La Rochette. Après deux lacets, dépasser le cimetière puis seulement 200 mètres plus haut, emprunter un sentier ascendant sur la gauche. Poursuivre sur ce sentier en suivant le balisage jaune et rejoindre la route. Cheminer sur cette dernière jusqu'à l'intersection suivante.
2. Tourner à gauche et emprunter la piste forestière sur 150 m environ.
3. Poursuivre par la gauche et dépasser la barrière. Terminer l'ascension au sommet du Chapeau de Napoléon, 600 m plus loin.  Profiter d'un panorama grandiose sur le bassin gapençais, les falaises de Ceüse, les montagnes de Charance, de Puy Morel, du Grand Morgon et le mont Colombis. Entamer la descente en rebroussant chemin jusqu'à l'intersection précédente. Emprunter le sentier de gauche en contrebas direction les Guérins puis bifurquer de nouveau à gauche 500 mètres plus loin. Poursuivre la piste qui devient un sentier sous le couvert des arbres. Ce dernier longe ensuite les pâturages et champs cultivés. Arrivé à la RD14a, descendre sur 200 m pour rejoindre le point de départ.

Carte IGN Gap n°3437OT.

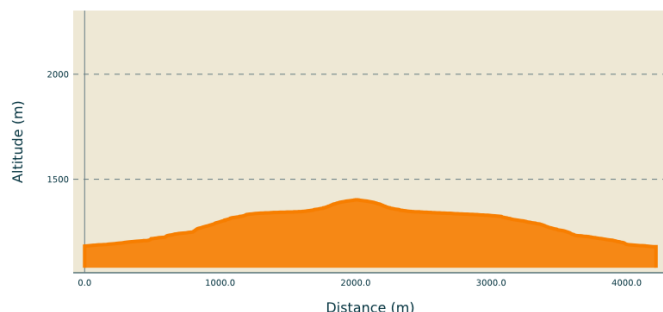
*Cet itinéraire fait partie du Plan Départemental des Itinéraires de Promenade et de Randonnée.*

# Sur votre chemin...



# Toutes les infos pratiques

## Profil altimétrique



Altitude min 1179 m  
Altitude max 1402 m

## Transports

- Limitons les déplacements, pensons aux transports en commun et au covoiturage : [www.pacamobilite.fr](http://www.pacamobilite.fr)
- Ligne de bus 05 Voyageurs : [www.05voyageurs.com](http://www.05voyageurs.com)
- Liaisons SNCF au départ de la gare de Gap : [www.ter.sncf.com](http://www.ter.sncf.com)

## Accès routier

Depuis Gap (9km) suivre la N94 en direction de Briançon puis la D314 en direction de La Rochette. Le hameau des Guérins, point de départ de la randonnée, se trouve juste après la mairie.

## Parking conseillé

le long de la D14

## Lieux de renseignement

Office de tourisme intercommunal de  
Rousset Serre-Ponçon Vallées  
Pavillon du Tourisme - Les Celliers,  
05190 ROUSSET  
Tel : 04 92 54 41 18  
<https://www.serreponconvallees.com>

