

sentier pédestre : Sallanches-Cordon par Lévaud



© Véronique Lorenzi



© Véronique Lorenzi



© Véronique Lorenzi




© Véronique Lorenzi





Point de départ

📍 SALLANCHES
📍 Lat : 45.93513 Lng : 6.62431

Informations techniques

 Marche

🕒 3h15m

 Deniv. pos.	 Deniv. neg.	 Alt. max.	 Alt. min.	↔ Distance
467 m	468 m	869 m	571 m	6,9 km





Proposé par :
Sallanches TOURISME
<https://www.sallanchesmontblanc.com/>

Ce document a été généré automatiquement grâce à Cirkwi, la solution de référence pour structurer, enrichir et diffuser vos données touristiques.

Description

Envie de rejoindre Cordon par les chemins de traverse ? Ce sentier GRP vous guide entre ombre et fraîcheur, de la chapelle de l'Immaculée à la grotte mariale de Lévaud. Après une belle montée en forêt, le charmant village de Cordon se dévoile. Partez en randonnée en toute sécurité !

Le temps de marche est approximatif et ne tient pas compte des temps de pause.

Le descriptif topo/pas à pas vous guide globalement mais ne se substitue pas à une carte de randonnées au 1/25000 ou autres topoguides disponibles dans notre office de tourisme !

A Sallanches, notre Bureau des Guides & Accompagnateurs propose également un large choix de sorties accompagnées par des professionnels de la montagne vous apportant une expertise complète sur l'environnement et la nature alpine, renseignez vous à l'office de tourisme pour vous inscrire.

Quelle que soit votre randonnée, consultez la météo avant de partir. Pensez à prendre dans votre sac à dos des barres de céréales, de l'eau en quantité suffisante, des lunettes de soleil, de la crème solaire, une casquette ou chapeau, une petite trousse à pharmacie, ainsi que des vêtements adaptés à votre sortie en fonction de la saison et de la météo annoncée.

Animaux

Oui.

Informations complémentaires

Période d'ouverture

Du 01/01 au 31/12 tous les jours.

Chapelle fermée, ouverte uniquement lors de visites du patrimoine. Attention terrain pouvant être boueux et glissant par temps pluvieux ou neigeux.

Mis à jour par

Office de Tourisme de Sallanches - 30/04/2026
<http://www.sallanchesmontblanc.com>

Environnements

Vue sur fleuve ou rivière
Vue montagne
Vue panoramique
En forêt
A la campagne

Contact

Téléphone : 04 50 58 04 25

Email : tourisme@sallanches.com

Site web : <http://www.sallanchesmontblanc.com>

Facebook : <https://www.facebook.com/SallanchesMontBlanc>

Nature du terrain

Itinéraire damé

Terre

Revêtement dur (goudron, ciment, plancher)

Compléments de localisation

- sur place : parking de Lévaud, gratuit.

- arrêt de cars à la gare, à 20 min

- arrêt de la navette estivale, gratuite : Pré de Foire, à 5 min

Références Topo guides et cartographiques

Références cartographiques :

Carte Les belvédères du Mont-Blanc en vente 7€ à l'office de tourisme

Compléments d'accueil

Partez en randonnée en toute sécurité !

Le temps de marche est approximatif et ne tient pas compte des temps de pause.

Le descriptif topo/pas à pas vous guide globalement mais ne se substitue pas à une carte de randonnées au 1/25000 ou autres topoguides disponibles dans notre office de tourisme !

A Sallanches, notre Bureau des Guides & Accompagnateurs propose également un large choix de sorties accompagnées par des professionnels de la montagne vous apportant une expertise complète sur l'environnement et la nature alpine, renseignez vous à l'office de tourisme pour vous inscrire.

Quelle que soit votre randonnée, consultez la météo avant de partir. Pensez à prendre dans votre sac à dos des barres de céréales, de l'eau en quantité suffisante, des lunettes de soleil, de la crème solaire, une casquette ou chapeau, une petite trousse à pharmacie, ainsi que des vêtements adaptés à votre sortie en fonction de la saison et de la météo annoncée.

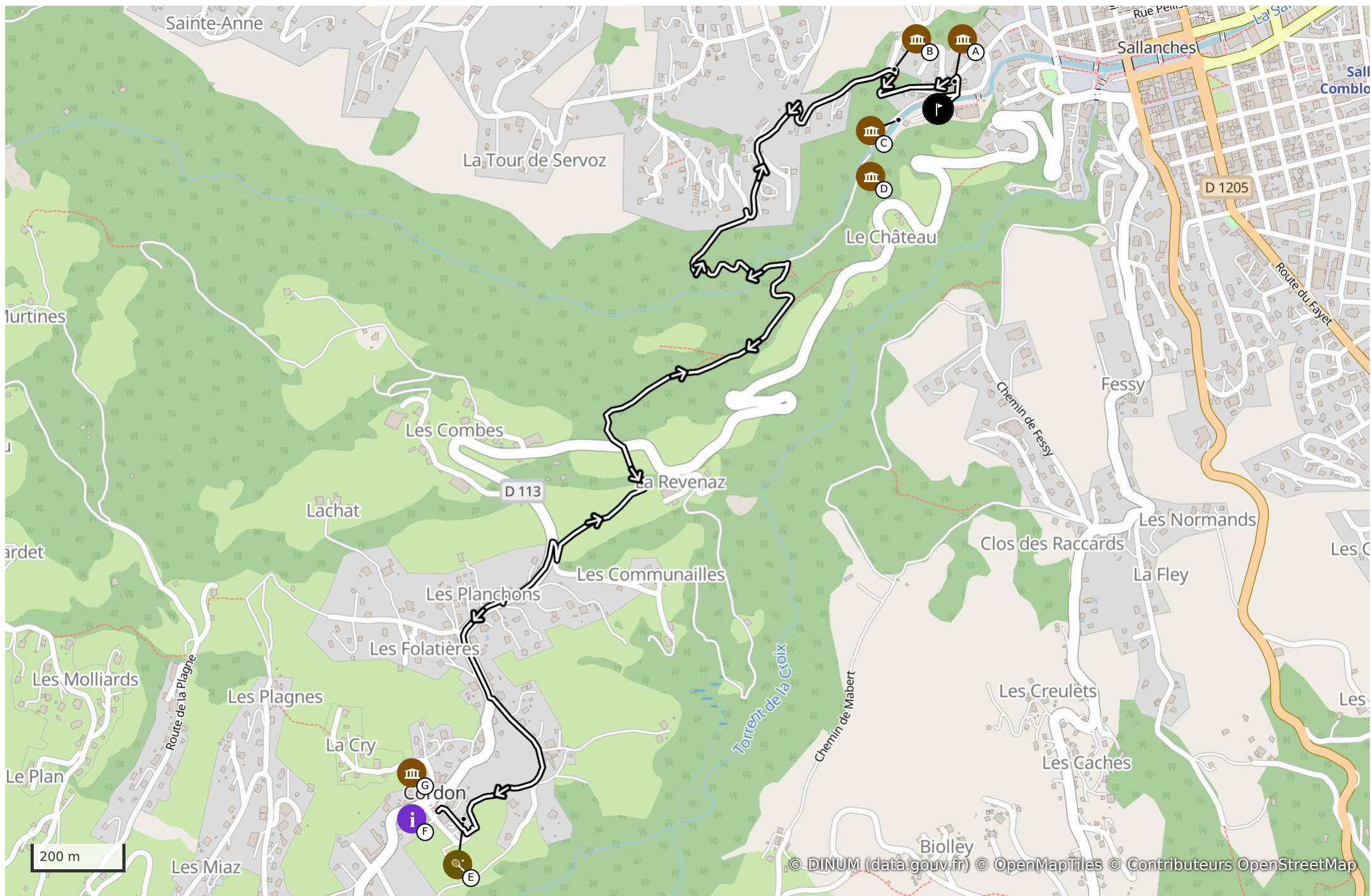
Topo/pas à pas

Départ : parking du Château des Rubins

1. Rejoignez le Château des Rubins et empruntez les escaliers pour accéder à l'entrée.
2. En remontant légèrement la route sur votre gauche, repérez un petit sentier, signalé par un « U » sur le muret.
3. Suivez ce sentier en sous-bois, qui serpente au début du coteau.
4. Après 10 à 15 minutes de marche, vous arrivez sous la chapelle de l'Immaculée-Conception. Elle se visite uniquement sur demande ; des informations sont disponibles à l'office de tourisme.
5. Un banc est installé à proximité, idéal pour une pause contemplative dans ce havre de paix.
6. Derrière la chapelle, prenez à gauche la route de Lévaud et poursuivez jusqu'à la table panoramique, d'où vous pourrez admirer les Aiguilles de Warens et identifier les sommets environnants.
7. Face à cette table, traversez la route pour rejoindre un sentier qui descend en forêt en direction des gorges de Lévaud. Une halte en contrebas permet de profiter de ce lieu agréable et rafraîchissant, particulièrement apprécié en été.
8. Suivez le sentier jusqu'à la passerelle qui enjambe le torrent de Lévaud.
9. Sur la droite de la passerelle vous apercevrez la fameuse grotte mariale de Lévaud, lieu historique et très cher aux Sallanchards ; vous pourrez vous y recueillir ou simplement faire une halte et contempler cet édifice insolite dans ce lieu bien caché.
10. À droite de la grotte, empruntez un petit sentier en forêt, assez raide, qui rejoint la route

de Cordon.

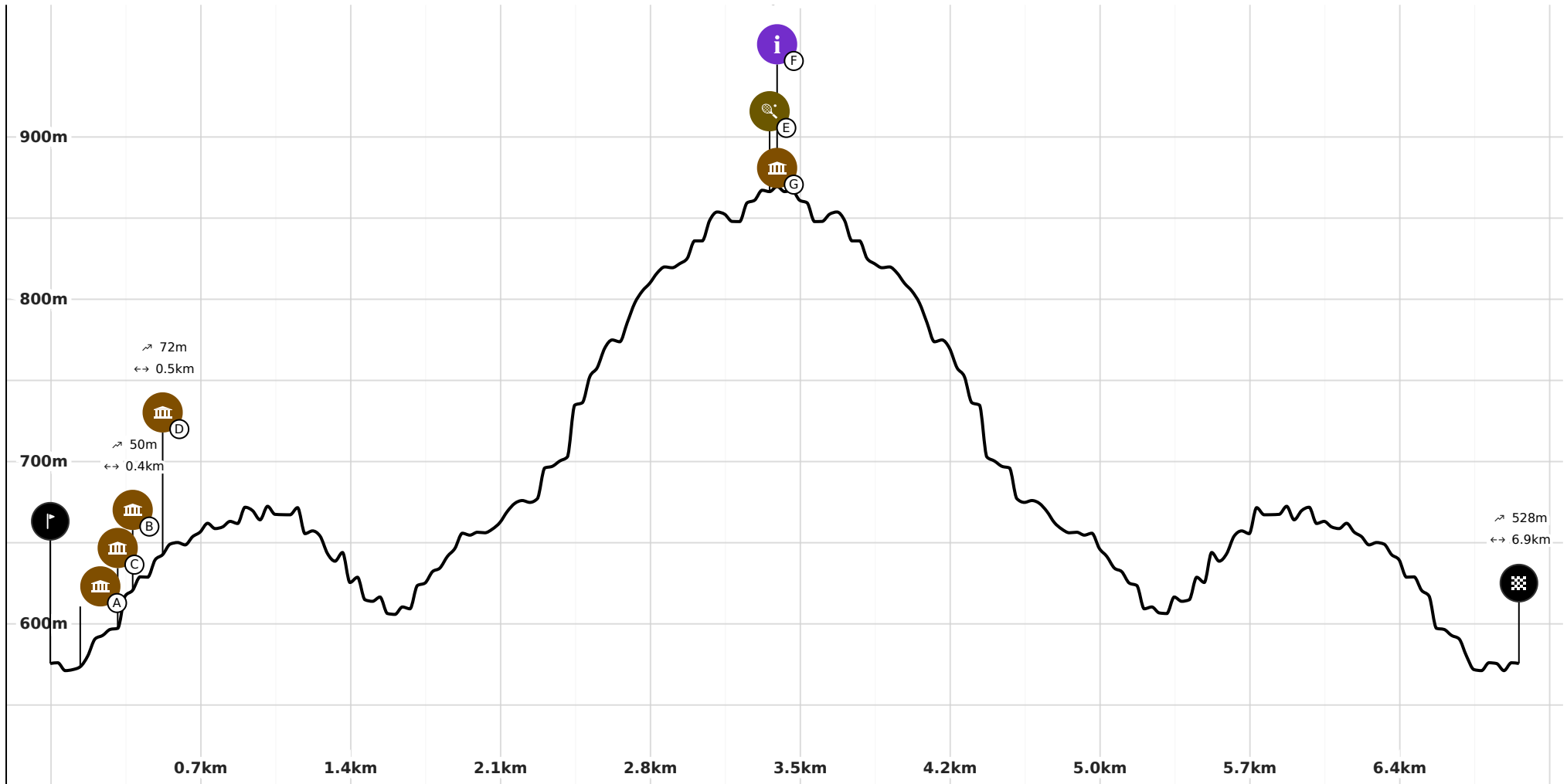
11. Arrivés sur cette route, traversez-la pour poursuivre sur le sentier en direction du Rocher de Rochefort, à Cordon.
12. Poursuivez ensuite le long de la route de Cordon en restant vigilant : pensez à vous décaler sur le bas-côté à l'approche des véhicules. Selon la luminosité (contre-jour), les automobilistes peuvent en effet distinguer difficilement les piétons.
13. Avant d'atteindre le village, empruntez une petite route sur la gauche qui contourne l'axe principal et évite la circulation. Elle mène directement à l'aire de jeux du centre du village ; vous serez ensuite à environ 2 minutes de l'office de tourisme et de la place centrale.



Légende (Carte et profil altimétrique)

 Point de départ  Point d'arrivée  Itinéraire

Profil altimétrique



Infos parcours et Points d'intérêt



Château des Rubins - Observatoire des Alpes

Art et musées Par Apidae



Le château des Rubins - Observatoire des Alpes propose toute l'année une exposition moderne, ludique et interactive sur le thème de la montagne avec un grand M. Partez en exploration à travers des ambiances lumineuses et sonores pour découvrir les nombreuses facettes de la vie dans les montagnes !

Le château des Rubins - Observatoire des Alpes ouvre ses portes sur une nouvelle scénographie constituée d'une cinquantaine de modules interactifs répartis sur quatre étages :

- 1) la géologie et la glaciologie
- 2) la faune et la flore
- 3) L'histoire de l'homme dans les montagnes
- 4) Les évolutions du climat

Le nouveau parcours est destiné aux curieux et à un public familial. Il couvre plus de 500m² pour une durée de visite d'environ deux heures. Les informations sont légères, mais précises.

Le château des Rubins - Observatoire des Alpes propose également une large gamme d'activités et d'ateliers pour les familles. Elle se décline de trois manières :

- 1) Les « Rubinoscopes » : ces animations sont des démonstrations ou expériences conçues sous forme de courtes pastilles de 15/20 minutes sur le parcours scénographique. Elles ne nécessitent pas de réservation et sont proposées sans supplément au prix d'entrée (un minimum de 10 personnes est requis pour que l'animation est lieu).

- 2) « Au labo du château » : d'un format plus long : 1h à 2h, ces ateliers font la part belle à l'expérimentation permettant ainsi d'approfondir certaines thématiques. Ils sont proposés les mercredis ou dimanches, sur réservation, tout le long de l'année au tarif de 6,50€ par enfant et 8,50€ par adulte.

- 3) « Les rencards de l'observatoire » : toute l'année, le château organise des causeries avec des spécialistes reconnus de la thématique : historien, artiste, artisan, archéologue... Ces invités n'ont qu'un seul mot d'ordre : vulgariser. Les rencards auront lieu le dimanche matin avec accueil café/croissant pour le prix d'un billet d'entrée du château (7,50€) à raison d'un tous les deux mois. Une boutique avec des souvenirs et produits locaux est également disponible aux mêmes horaires d'ouverture que le château.



© David Machet

Animaux

Non.

Mis à jour par

Mairie de Sallanches - 21/04/2026

<http://www.sallanchesmontblanc.com/>

Tarif(s)

Plein tarif : 7,50 € (à partir de 15 ans)

Tarif réduit : 6,50 € (étudiants, demandeurs d'emploi, Pas s'Tourisme Ville de Sallanches, partenariats et sous prése ntion de votre billet de visite du Château de Menthon (dans le cadre du partenariat "2 châteaux au pied des Alp es"))

Enfant (5-14 ans) : 6,50 €

Famille nombreuse : 23 € (forfait famille : deux adultes et deux enfants).

Gratuit pour les moins de 5 ans, les personnes handicapé es.

Tarif groupe à partir de 10 personnes.

Pass ambassadeur Château des Rubins : 24€ (entrée tout e l'année)

Visite et labo adulte : 8,50€

Visite et animation adulte : 7,50€

Visite seule adulte : 6,50€

Visite et atelier scolaires : 7€

Visite et animation scolaire : 6,50€

Groupe personnes à mobilité réduite : 6,50€

Il est nécessaire de réserver pour toutes nos animations via notre billetterie en ligne : www.billetweb.fr/pro/chatea udesrubins.

Période d'ouverture

- Hors vacances scolaires :

OUVERT les mercredis, jeudis, vendredis et dimanches d e 10h à 18h

FERMÉ les lundis, mardis et samedis

- En période de vacances scolaires (toutes zones) :

OUVERT les lundis, mardis, mercredis, jeudis, vendredis e t dimanches de 10h à 18h.

FERMÉ les samedis

Dernière entrée 17h.

Contact

Téléphone : 04 50 90 83 03
Email : rubins@sallanches.fr
Site web :

<https://urlz.fr/kiRx>

<https://www.billetweb.fr/pro/chateaudesrubins>

<https://sallanchesmontblanc.com/vivre-sallanches/chateau-des-rubins-observatoire-des-alpes>

Facebook : <https://www.facebook.com/Ch%C3%A2teau-des-Rubins-Observatoire-des-Alpes-102611602184809>

Tourisme durable

Le château des Rubins, par ses expositions (sensibilisation à la faune et la flore, impact du réchauffement climatique sur les montagnes), sa boutique (mise en avant de producteurs locaux) et ses animations (journées dédiées aux artisans locaux, mise en valeur de matières destinées à être jetées : la laine, les fibres végétales...) est engagé dans une démarche de valorisation d'un tourisme plus durable.

Histoire, culture et patrimoine

Edifié au XIV^{ème} siècle en qualité de maison forte, le château des Rubins fut épargné par la Révolution et par l'incendie du 19 avril 1840 qui ravagea Sallanches.

Il servit au XVI^{ème} siècle de résidence aux nobles de Loche, baillis du Faucigny. Ses façades massives sont égayées par de larges fenêtres à meneaux Renaissance. Sa tour carrée est surmontée d'une toiture à épis qui repose sur une crénelle. Sa porte ogivale bardée de fer donne accès à un bel escalier à vis.

Transformé en appartements au XIX^{ème} siècle, il fut ensuite acheté par la ville en 1978.

En 1985, le Centre de la nature montagnarde (CNM) investit les lieux afin de concevoir un centre d'interprétation du patrimoine naturel alpin, avec présentation de la biodiversité, animations et activités pédagogiques, expositions et conférences. La rénovation du sous-bassement de l'édifice et les diverses extensions réalisées en 1997 apparaissent désuètes et peu cohérentes avec l'identité patrimoniale du château, raison pour laquelle une restauration d'ampleur fut entreprise, dans l'optique de revaloriser les intérieurs, mettre en conformité les accès pour personnes à mobilité réduite, et rénover certaines ouvertures ainsi que la façade de l'entrée. Le duo d'architectes Pierre Janin et l'atelier PNR sont montés au créneau pour réaliser cet objectif ambitieux.

Après deux ans de travaux, le château des Rubins - Observatoire des Alpes ouvre ses portes en juillet 2021 sur une scénographie innovante constituée d'une cinquantaine de modules interactifs répartis en quatre étages et autant de thématiques.

Quelques dates importantes :

1310 : Hugues, dauphin de Viennois et baron de Faucigny, accorda aux habitants de Sallanches leurs premiers privilèges, signe de prospérité de la ville.

1339 : La paroisse comptait 15 maisons fortes et 20 familles nobles.

1563 : A la fin du XVI^{ème} siècle, il appartient à la famille de Loche, baillis du Faucigny.

XVIII^{ème} siècle : il appartient aux de Chassey qui le vendent en 1754 au chapitre de la collégiale de Sallanches.

1730 : Le château des Rubins appartenait à Etienne de Choulay

1747 : L'institution ecclésiastique (Chapitre de Sallanches) acquit le château à Philibert de Chasseys et Georgine de Menthon de Choulex.

1840 : Le château des Rubins est miraculeusement épargné des flammes du grand incendie. C'est d'ailleurs à partir de cette date que le château porta le nom de « châteaux grises » car trois vieilles dames habillées de gris l'habitaient.

1978 : Le château est acheté par la Ville de Sallanches où est installé le Centre de la Nature Montagnarde jusqu'en 2019.

mentaires avec une coursive qui permettra le lien avec l'ancienne bâtisse.

2021 : Après 2 ans de travaux il accueille aujourd'hui l'Observatoire des Alpes, musée sur la montagne, environnement, l'ethnologie, etc.

Compléments de localisation

Parking gratuit à deux minutes à pied du Château : parking Lévaud.

📍 105 montée des Rubins, 74700, SALLANCHES

📍 Lat : 45.93566 Lng : 6.624743



Chapelle de l'Immaculée Conception (de Lévaud)

 **Monuments et architecture** Par Sallanches TOURISME



La chapelle de l'Immaculée a été construite entre 1855 et 1857, et a reçu une bénédiction officielle le 4 octobre 1857. Les habitants ont élevé cette chapelle à la gloire de Marie Immaculée. On peut la voir depuis le centre-ville, surplombant Sallanches.

Dominant la ville juste au dessus de l'église paroissiale, la chapelle de l'Immaculée Conception est un peu à Sallanches ce que Notre de Dame de la Garde est à Marseille. C'est si vrai que lors de sa bénédiction officielle le révérend qui avait voulu cette chapelle déclara : La bonne Mère veille sur la cité.

Sallanches a la chance de posséder sur son territoire 10 chapelles de village, classées bâtiments communaux car construites avant la loi de séparation de l'Eglise et de l'Etat de 1905. Pourquoi toutes ces chapelles ? Elles ont été voulues par les habitants de la montagne, souvent encouragés par leur clergé, afin que Dieu ait sa maison au cœur même de leur vie.



Mis à jour par

Office de Tourisme de Sallanches - 16/04/2026

<http://www.sallanchesmontblanc.com>

Période d'ouverture

Uniquement lors de visites guidées organisées par l'office de tourisme.

Contact

Téléphone : 04 50 58 04 25

Email : tourisme@sallanches.com

Site web : <http://www.sallanchesmontblanc.com>

📍 route de Lévaud, 74700, SALLANCHES

📍 Lat : 45.935889 Lng : 6.623095

Les Gorges de Lévaud

 **Point d'intérêt naturel** Par Sallanches TOURISME



Magnifiques gorges qui naissent du rassemblement des torrents de Cœur et des Fours. On peut s'y tremper en été pour s'y rafraîchir.

Accessibles uniquement par le haut actuellement, vous découvrirez en descendant la fameuse Grotte mariale de Lévaud.

Tarif(s)

Accès libre.

Mis à jour par

Office de Tourisme de Sallanches - 16/04/2026

<http://www.sallanchesmontblanc.com>

Période d'ouverture

Toute l'année.

Accessible actuellement depuis la route de Lévaud.

Contact

Téléphone : 04 50 58 04 25

Email : tourisme@sallanches.com

📍 74700, SALLANCHES
📍 Lat : 45.93493 Lng : 6.623211
➔ Alt : 1000 m

🏠 Grotte mariale de Lévaud

📍 **Monuments et architecture** Par Sallanches TOURISME



La Grotte mariale de Lévaud est un monument religieux dédié à la Vierge Marie sous forme de réplique de la grotte de Lourdes.

Elle fût construite après la 2nde guerre mondiale car Sallanches avait été épargnée des bombardements. Durant la Seconde Guerre mondiale, le chanoine Louis Desbiolles, alors curé de Sallanches, avait fait le vœu de construire une réplique de la Grotte de Lourdes si la cité était épargnée des bombardements.

Sallanches ayant été épargnée par la guerre, le curé tient sa promesse, une grotte fut construite artificiellement en mur de pierre bétonné, et c'est le 14 juin 1944 que le monument fût béni par Monseigneur Auguste Cesbron, évêque d'Annecy, en présence de plusieurs personnes. Les habitants de la commune l'ont dédié à la Vierge Marie, le lieu abritant auparavant une Vierge noire.

Tarif(s)

Accès libre.

Mis à jour par

Office de Tourisme de Sallanches - 16/04/2026

<http://www.sallanchesmontblanc.com>

Période d'ouverture

Toute l'année tous les jours.

Contact

Téléphone : 04 50 58 04 25


Email : tourisme@sallanches.com

Site web : <http://www.sallanchesmontblanc.com>

Facebook : <https://www.facebook.com/SallanchesMontBlanc>

📍 départ de la chapelle de l'Immaculée, 74700, SALLANCHES

📍 Lat : 45.933937 Lng : 6.622192



© Sallanches tourisme



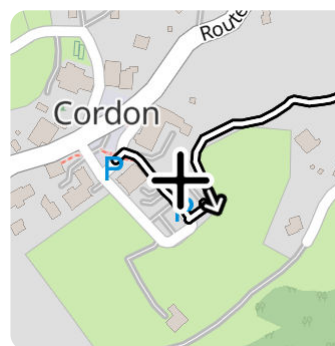
© Sallanches tourisme



© Océane CASANOVA

📍 Aire de jeux

📍 **Autres** Par Cordon Tourisme



Aire de jeux destinée aux enfants de 2 an et demi à 8 ans, sous la surveillance des parents ou des accompagnateurs.

Animaux

Non.

Tarif(s)

Accès libre.

Mis à jour par

Cordon Tourisme - 28/04/2026

<https://www.cordon.fr>

Période d'ouverture

Toute l'année tous les jours de 8h à 20h.

Du lundi au vendredi, l'accès à la crèche est uniquement réservé aux enfants de la microcrèche de 9h 30 à 11h et de 15h à 16h30.

Contact

Téléphone : 04 50 58 04 17

Email : accueil.mairie@cordon.fr

📍 74700, CORDON

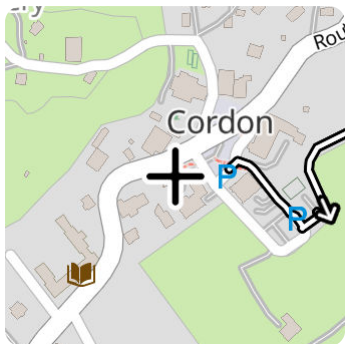
📍 Lat : 45.921659 Lng : 6.611342



© Cordon Tourisme

Cordon Tourisme

Offices de tourisme Par Cordon Tourisme



Cordon Tourisme vous accueille au cœur de Cordon, pour vous apporter toutes les informations touristiques sur le village et ses alentours.

A votre disposition, de nombreux dépliants sur le village et la région

- billetterie d'événements et divers activités, réservation en ligne
- vente de livres sur Cordon et le Pays du Mont Blanc, guides et cartes de randonnée pédestre ou raquette.
- en Hiver, vente de forfaits ski
- relais poste

Au sein de

Animaux

Non. Attache à l'extérieur

Mis à jour par

Cordon Tourisme - 30/04/2026

<https://www.cordon.fr>

Matériel proposé

Location de VTT à assistance électrique

Période d'ouverture

Du 05/01 au 07/02 du lundi au samedi.

Tous les jours : 9h-12h15 et 14h-18h15

Fermé le dimanche.

Du 08/02 au 07/03 tous les jours.

Vacances d'hiver:

Tous les jours : 9h-12h15 / 14h-18h15

Dimanche: 9h-12h15.

Du 08/03 au 16/03 du lundi au samedi.

Tous les jours : 9h-12h15 / 14h-18h15

Fermé le dimanche.

Du 17/03 au 27/06 du lundi au vendredi.

Fermetures exceptionnelles les Lundi de Pâques, Jeudi de l'Ascension, Lundi de Pentecôte, 1er mai et 8 mai.

Tous les jours : 9h-12h15 / 14h-18h

Fermé le samedi et dimanche.

Du 28/06 au 21/09 tous les jours.

Vacances d'été

Tous les jours : 9h-12h15 / 14h-18h30

Dimanche: 9h-12h15.

Du 22/09 au 19/12 du lundi au vendredi.

Fermetures exceptionnelles les 1er novembre et 11 novembre.

9h - 12h15 / 14h00 - 18h00.

Du 20/12 au 04/01 tous les jours.

Vacances de Noël

Tous les jours : 9h-12h15 / 14h-18h15



© Cordon Tourisme



© Cordon Tourisme



© Thierry Hardy

Dimanche: 9h-12h15

Fermé le 25 décembre et le 1er janvier.

Contact

Téléphone : 04 50 58 01 57

Email : info@cordon.fr

Site web :

<https://www.cordon.fr>

<https://explore.cordon.fr/fr/carte>

https://booking-cordon.com/?lang=fr_FR

Facebook : <https://www.facebook.com/tourisme.cordon>

Compléments de localisation

A40 sortie Sallanches à 4 km.

Gare SNCF : Sallanches - 4 km; Navette : 2/jours en saison d'hiver (15 mn).

Taxis. Gare routière : Megève 12 km de Sallanches
Aéroport : Genève à 70 km. 2 liaisons quotidiennes avec Sallanches (4 km) et Combloux (6 km)

📍 1 place du Mont-Blanc Chef-Lieu, 74700, CORDON


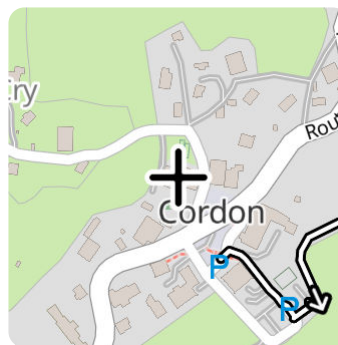
📍 Lat : 45.921755 Lng : 6.610074

📍 Alt : 865 m



Église Baroque "Notre Dame de l'Assomption"

Monuments et architecture Par Cordon Tourisme



Jean-Marc BAREY

Probablement une des plus belles églises baroques de Savoie, classée aux monuments historiques. Récemment restaurée, elle est aujourd'hui dans son apparence originelle. La dorure à la feuille d'or, le bois sculpté, la polychromie, raviront votre regard.

Fabuleux décor baroque. L'église Notre Dame de l'Assomption a été érigée de 1781 à 1787. Sa silhouette, équilibrée et vigoureuse est affinée, par un clocher à bulbe à lanternon ajouré de baies jumelles reposant sur des colonnettes médianes. Le dernier incendie de 1973 fut important et nécessita l'intervention des "Monuments Historiques" qui inscrivent à l'inventaire, l'édifice en 1974 et financèrent la reconstruction du clocher et une première tranche de restauration. Ce clocher a été recouvert d'acier "patiné" (peint à chaud) afin d'imiter au mieux la rouille d'un fer-blanc de 1816. L'extérieur, très sobre, ne laisse rien présager de la superbe décoration baroque. Le baroque veut étonner et éblouir et il y arrive par effet de lumière et de mouvement. Le mobilier, les peintures, l'architecture se doivent de susciter un sentiment très fort de beauté, tout en suggérant que cette beauté terrestre n'est qu'illusion devant la vraie beauté du monde divin. La dorure, la feuille d'or, le bois sculpté, la polychromie, rien n'est trop beau pour affirmer sa foi. Au ciel, il emprunte son azur, au sang, sa pourpre, à l'or, sa lumière. Les peintures, les tableaux, les statues de notre église nous rappellent toute



© Cordon Tourisme

instants de la revivre, plus particulièrement l'histoire de la Vierge.

https://drone-de-regard.fr/VR/FACIM/74_Cordon.html

Animaux

Non.

Tarif(s)

Accès libre.

Mis à jour par

Cordon Tourisme - 29/04/2026

<https://www.cordon.fr>



© Cordon Tourisme

Période d'ouverture

Toute l'année : ouvert tous les jours de 9h à 18h.

Contact

Téléphone : 04 50 58 01 57

Email : info@cordon.fr

Site web : <https://www.cordon.fr/village/eglise.htm>

Compléments d'accueil

Visite pour groupe (maximum: 50 pers) sur réservation

📍 74700, CORDON

📍 Lat : 45.922416 Lng : 6.610196

↗ Alt : 885 m