

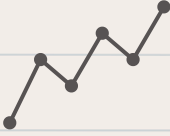


# Au fil de l'eau

Champs-sur-Tarentaine-Marchal



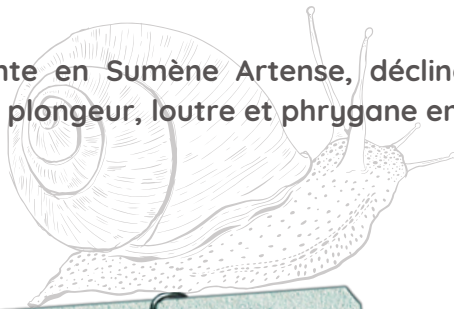
|   |   |   |   |   |
|---|---|---|---|---|
|  |  |  |  |  |
| 10,4 km   | 3h15  | 451 m D+  | Altitude<br>529 - 728 m   | Le pont du<br>Gondier   |

## Départ du pont du Gondier

Le départ se trouve au croisement entre la D49 et la D449, à 500m du pont du Gondier, vers le sud. Depuis le parking, emprunter la route en direction de Champs-sur-Tarentaine-Marchal, jusqu'à la bifurcation à gauche, sur le petit sentier pierreux qui monte entre forêt et prairie.

## Bon à savoir

L'eau, omniprésente en Sumène Artense, décline un milieu naturel d'une incroyable richesse écologique : cincle plongeur, loutre et phrygane en sont quelques espèces emblématiques.



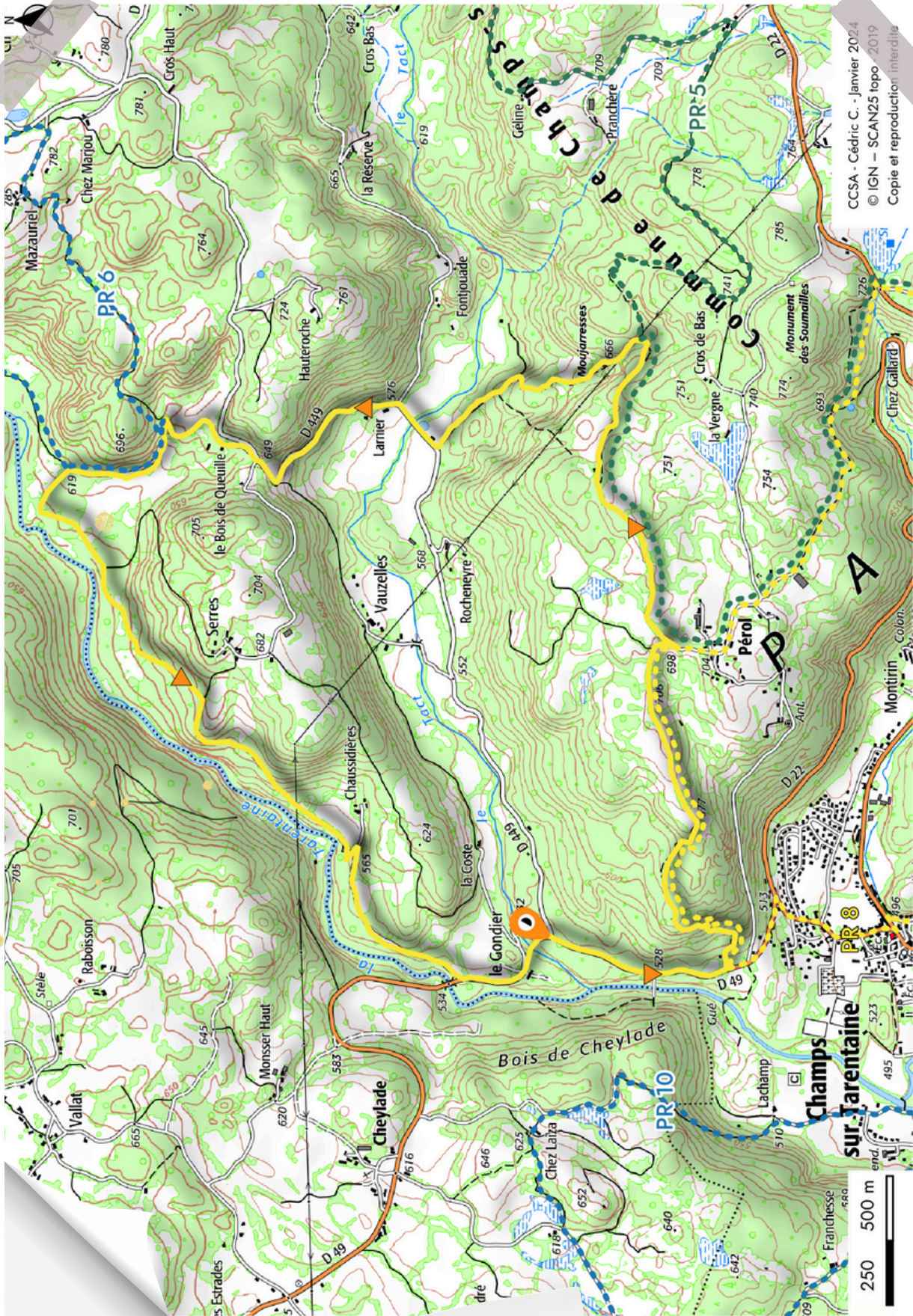
### Le coin des curieux

Rivière sauvage, tumultueuse et riche en poissons, la Tarentaine prend sa source sur les pentes sud-ouest du Puy Ferrand, dans le massif des monts Dore - Sancy.

En amont, la rivière se nomme Trentaine, puis prend le nom de Tarentaine à Saint-Donat dans le Puy-de-Dôme.







CCSA - Cédric C. - Janvier 2024  
 © IGN - SCAN25 topo - 2019  
 Copie et reproduction interdite

Lien direct vers la fiche  
 rando avec trace GPX

